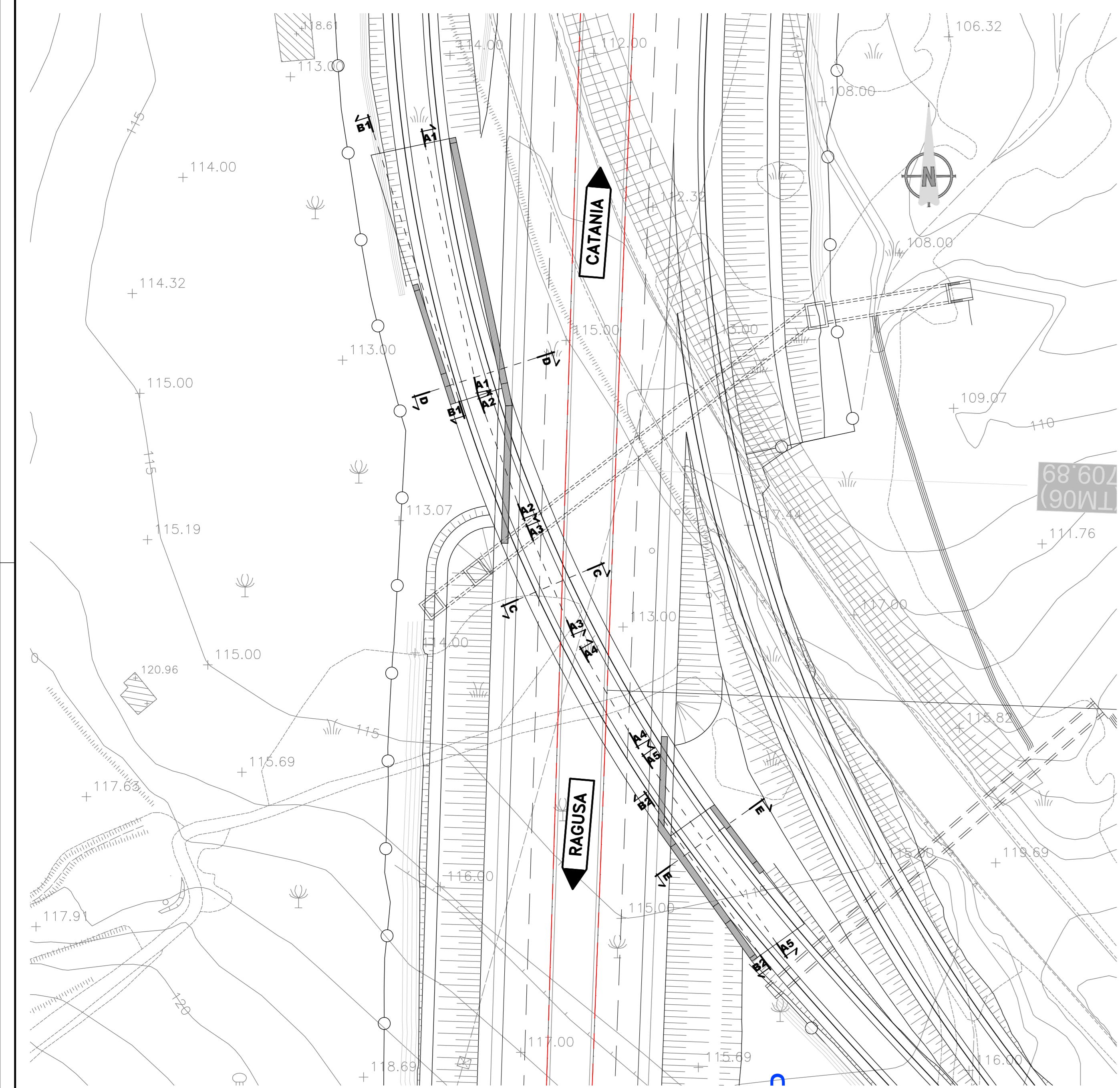


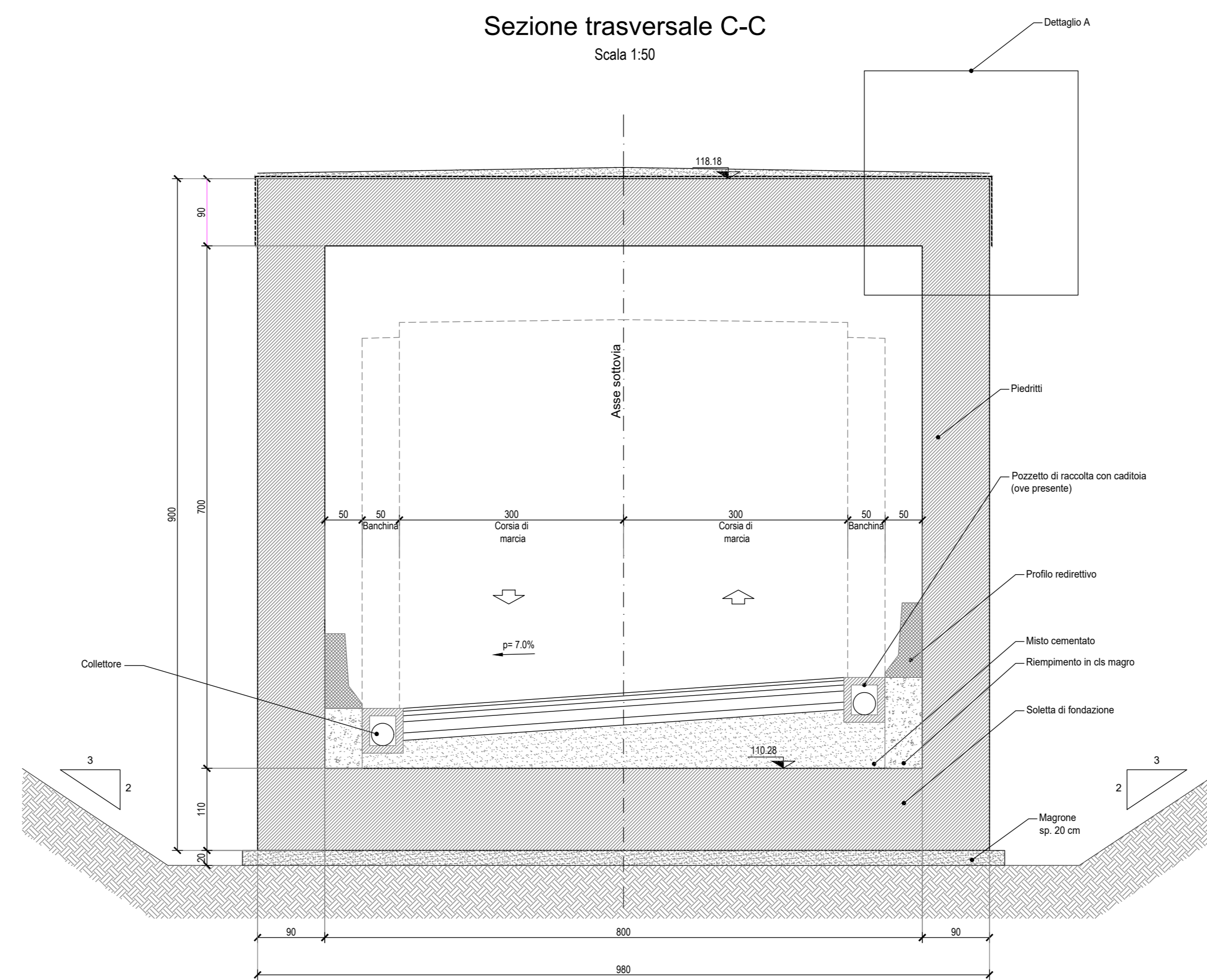
Planimetria

Scala 1:200



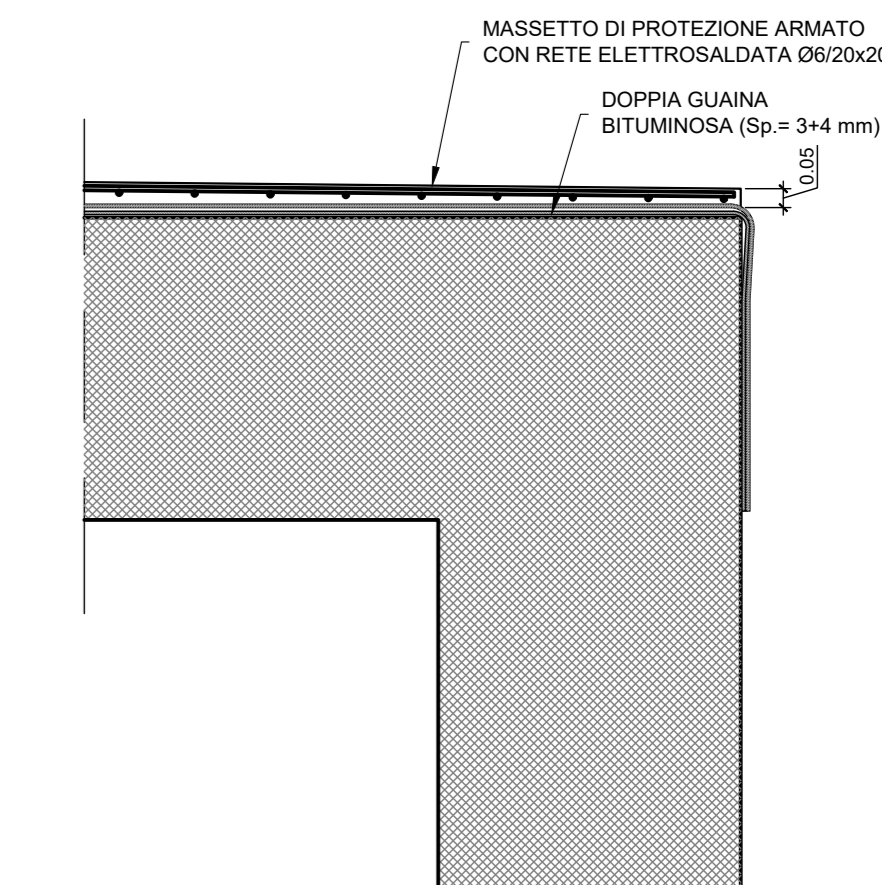
Sezione trasversale C-C

Scala 1:50



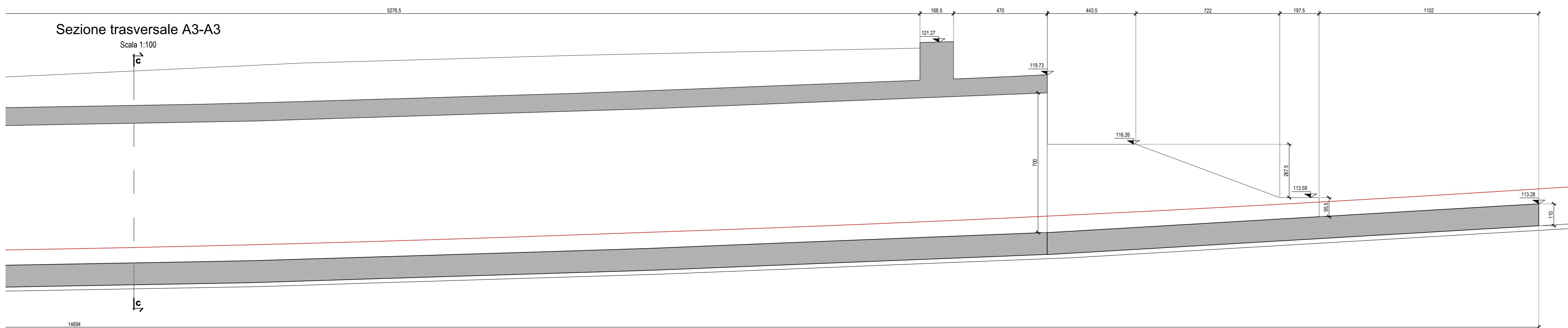
DETTAGLIO A

Scala 1:20



Sezione trasversale A3-A3

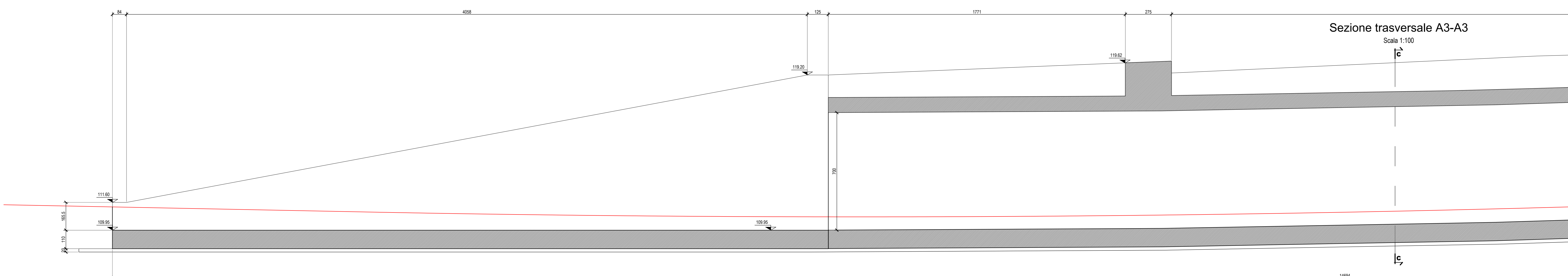
Scala 1:100



NOTA: Per la tabella materiali fare riferimento all'elaborato TDAE04GAGENS01.

Sezione trasversale A3-A3

Scala 1:100



Sanas
GRUPPO FS ITALIANE
Direzione Progettazione e Realizzazione Lavori

ITINERARIO RAGUSA-CATANIA
Collegamento viario compreso tra lo Svincolo della S.S. 514 "di Chiaramonte" con la S.S. 115 e lo Svincolo della S.S. 194 "Ragusana"
LOTTO 4 - Dallo svincolo n. 8 "Francofonte" (compreso) allo svincolo della "Ragusana" (escluso)

PROGETTO ESECUTIVO COD: PA898

PROGETTAZIONE: ATI SINTAGMA - GP INGEGNERIA - COOPROGETTI-GDG- ICARIA - OMNISERVICE

PROGETTISTA RESPONSABILE DELL'INTEGRAZIONE DELLE PRESTAZIONI SPECIALISTICHE:
Dott. Ing. Nando Granieri
Ordine degli Ingegneri della Prov. di Perugia n° A351

IL GRUPPO DI PROGETTAZIONE:
MANDATARIO:
Sintagma
Dott. Ing. P. Orvati
Dott. Ing. F. Ruffini
Dott. Arch. A. Barozzi
Dott. Ing. L. Bani

MANDANTI:
GP Ing. G. Quaresima
Dott. Ing. A. Spaventi
Dott. Ing. M. Marretti
Dott. Arch. E. A.E. Orsi
Dott. Ing. F. Fanti
Dott. Ing. G. Pini

IL GEOLOGO:
Dott. Geol. Giorgio Conquagnì
Ordine dei Geologi della Regione Umbria n° 208

IL COORDINATORE PER LA SICUREZZA IN FASE DI PROGETTAZIONE:
Dott. Ing. Filippo Pambianco
Ordine degli Ingegneri della Provincia di Perugia n° A1373

IL RESPONSABILE DEL PROCEDIMENTO:
Dott. Ing. Luigi Mupo

SOTTOVIA
SOTTOVIA AL KM 3+674 - SVINCOLO 8 RAMPA 6
Carpenteria scatolare

CODICE PROGETTO	NOME FILE	REVISIONE	SCALA:
LQ408ZE2101	0451035TRCP014	A	1:100
REV.	DESCRIZIONE	DATA	REDATTO VERIFICATO APPROVATO
A	Emissione	04/2021	M. Ceo F. Durantoni N. Granieri