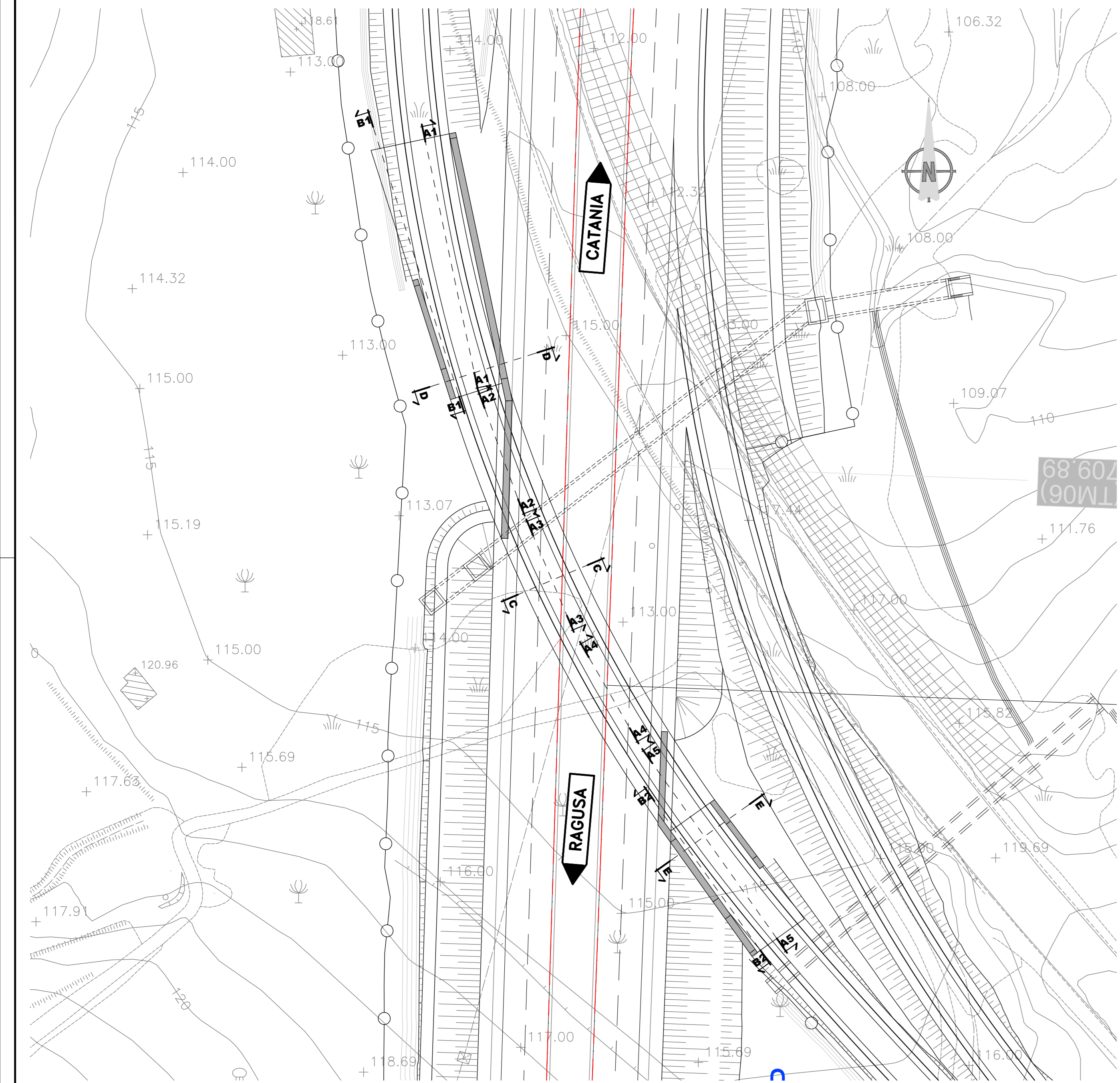


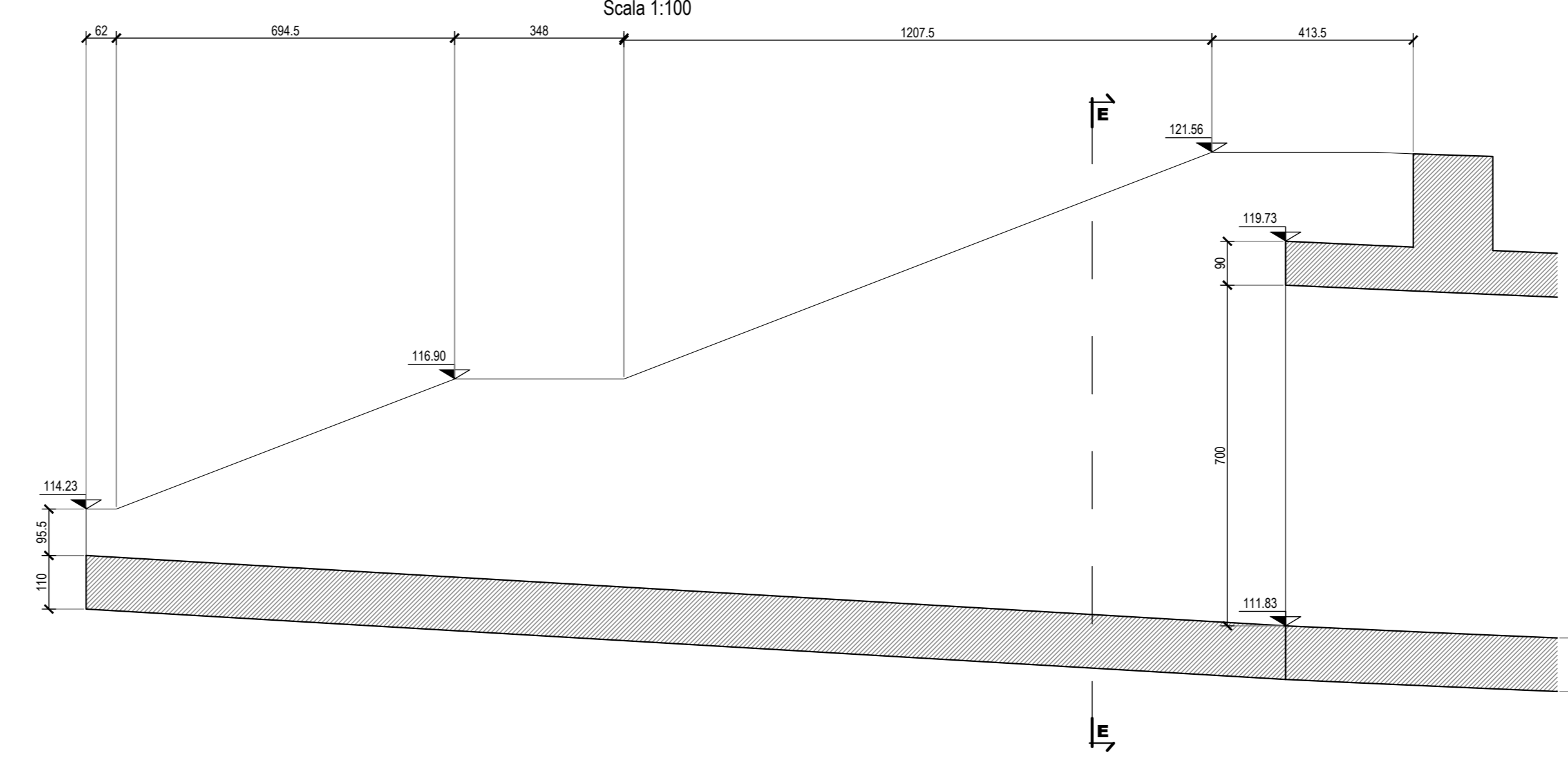
Planimetria

Scala 1:200



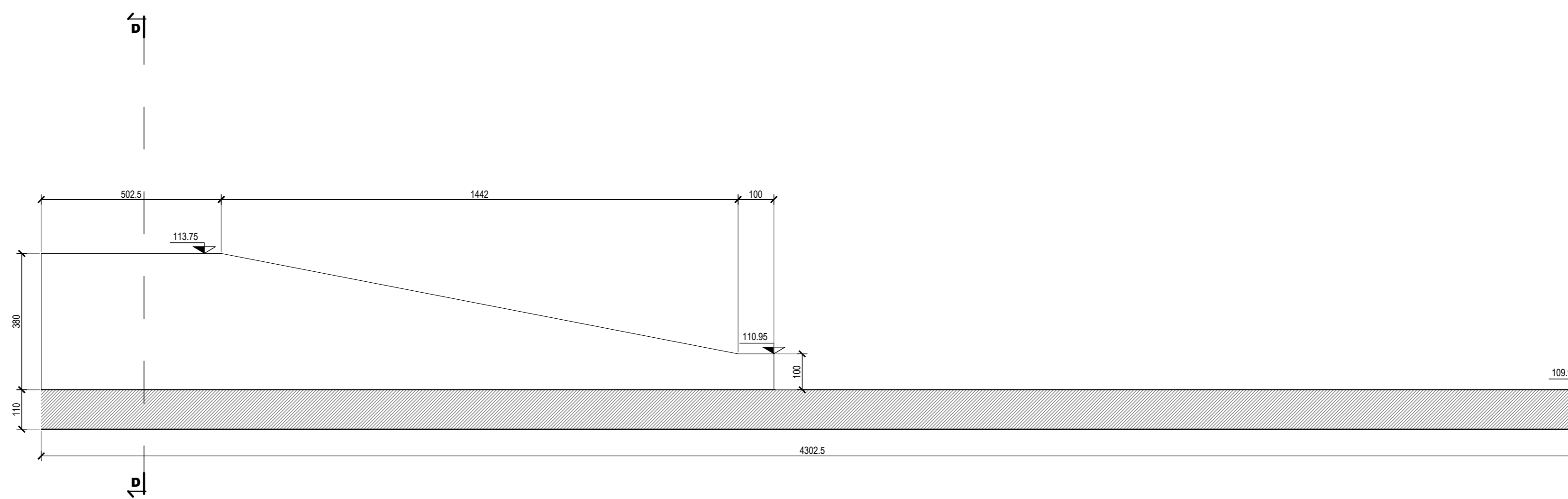
Sezione trasversale B2-B2

Scala 1:100



Sezione trasversale B1-B1

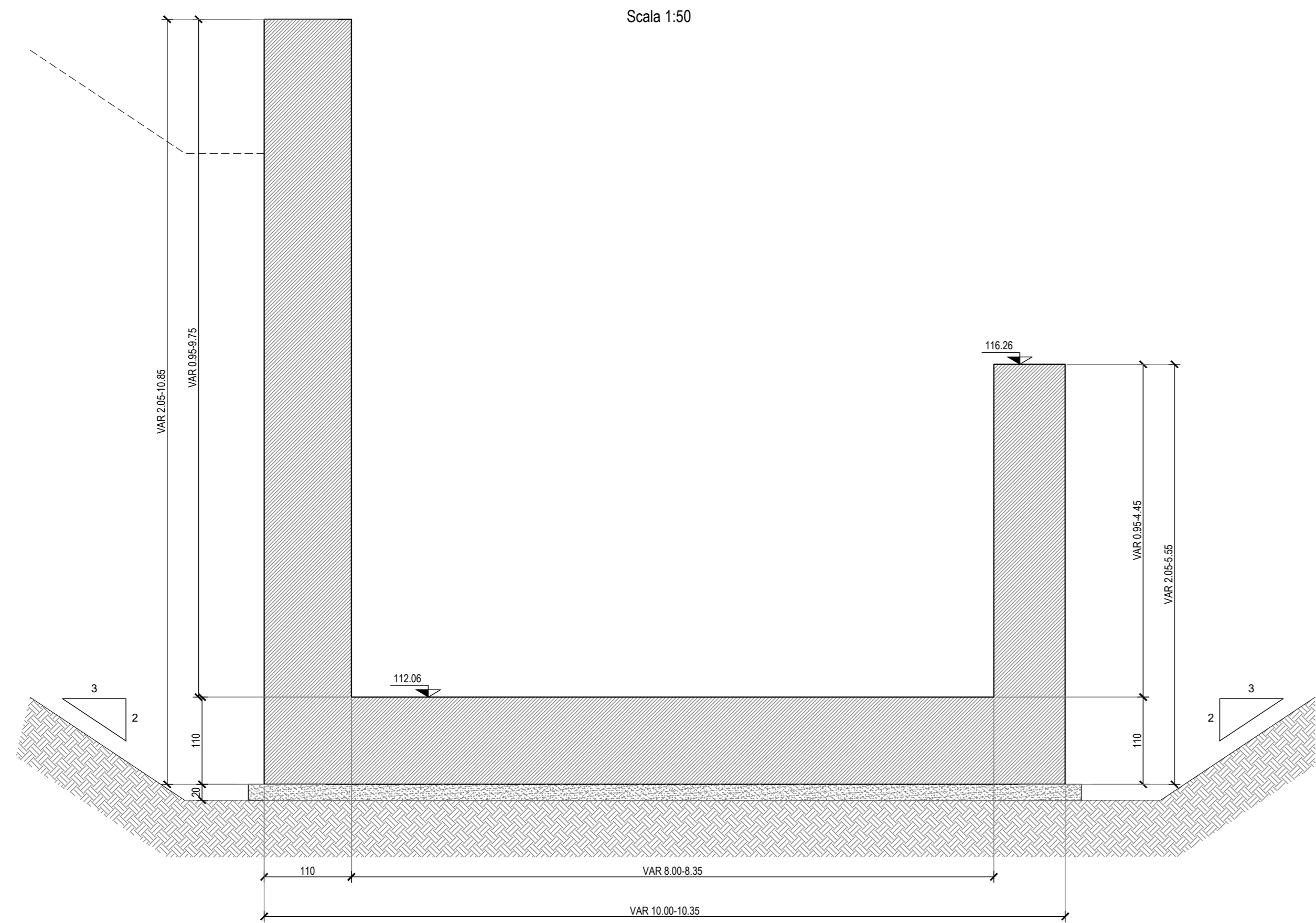
Scala 1:100



NOTA: Per la tabella materiali fare riferimento all'elaborato TD4EGG4GENSC01.

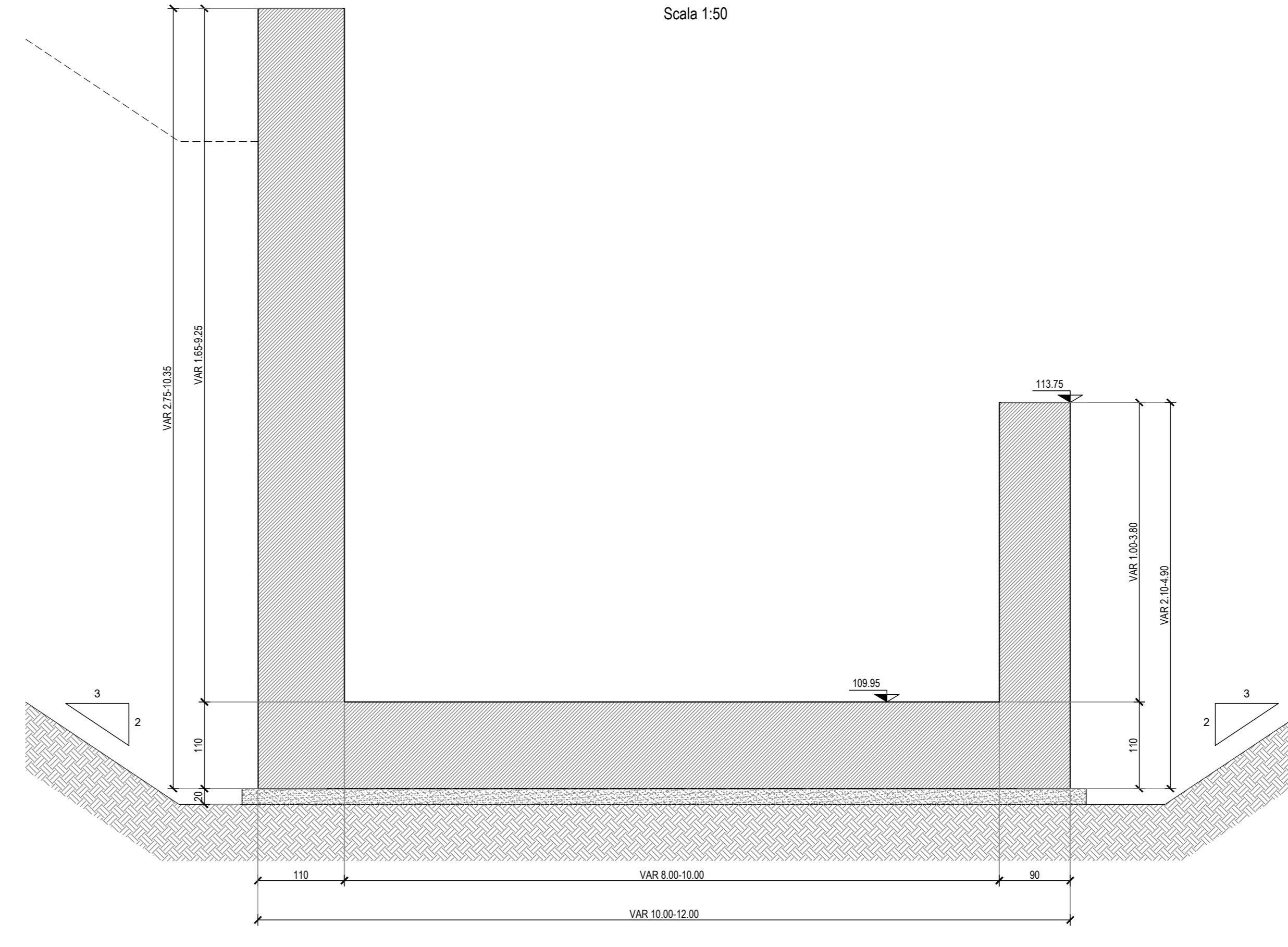
Sezione trasversale E-E

Scala 1:50



Sezione trasversale D-D

Scala 1:50



sanas
GRUPPO FS ITALIANE

Direzione Progettazione e Realizzazione Lavori

ITINERARIO RAGUSA-CATANIA
Collegamento viario compreso tra lo Svincolo della S.S. 514 "di Chiaramonte" con la S.S. 115 e lo Svincolo della S.S. 194 "Ragusana"
LOTTO 4 - Dallo svincolo n. 8 "Francofonte" (compreso) allo svincolo della "Ragusana" (escluso)

PROGETTO ESECUTIVO COD: **PA898**

PROGETTAZIONE: ATI SINTAGMA - GP INGEGNERIA - COOPROGETTI-GDG- ICARIA - OMNISERVICE

PROGETTISTA RESPONSABILE DELL'INTEGRAZIONE DELLE PRESTAZIONI SPECIFICATIVE:
Dott. Ing. Nando Granieri
Ordine degli Ingegneri della Prov. di Perugia n° A331

IL GRUPPO DI PROGETTAZIONE:
MANDATARIO:
Sintagma
Dott. Ing. P. Orvati
Dott. Ing. P. Orvati
Dott. Ing. A. Barozzi
Dott. Ing. L. Biondi

MANDANTI:
Dott. Ing. G. Guarnieri
Dott. Ing. A. Spaventi
Dott. Ing. M. Marretti
Dott. Ing. M. Marretti
Dott. Arch. E. A.E. Crimi
Dott. Arch. F. Orvati
Dott. Ing. G. Pini

IL GEOLOGO:
Dott. Geol. Giorgio Conquagnini
Ordine dei Geologi della Regione Umbria n° 208

IL COORDINATORE PER LA SICUREZZA IN FASE DI PROGETTAZIONE:
Dott. Ing. Filippo Pambianco
Ordine degli Ingegneri della Provincia di Perugia n° A1373

IL RESPONSABILE DEL PROCEDIMENTO:
Dott. Ing. Luigi Mupo

IL RESPONSABILE DEL PROGETTO:
Dott. Ing. Nando Granieri
Ordine degli Ingegneri della Provincia di Perugia n° A331

SOTTOVIA
SOTTOVIA AL KM 3+674 - SVINCOLO 8 RAMPA 6
Carpenteria muri

CODICE PROGETTO	NOME FILE	REVISIONE	SCALA:
PROGETTO	0451035TRCP024		
MODIFICATO			
ELABORATO			
REVISIONE			
SCALA:			
A	Emissione	04/2021	M. Ceo F. Duranton A. Granieri
REV.	DESCRIZIONE	DATA	REDATTO VERIFICATO APPROVATO