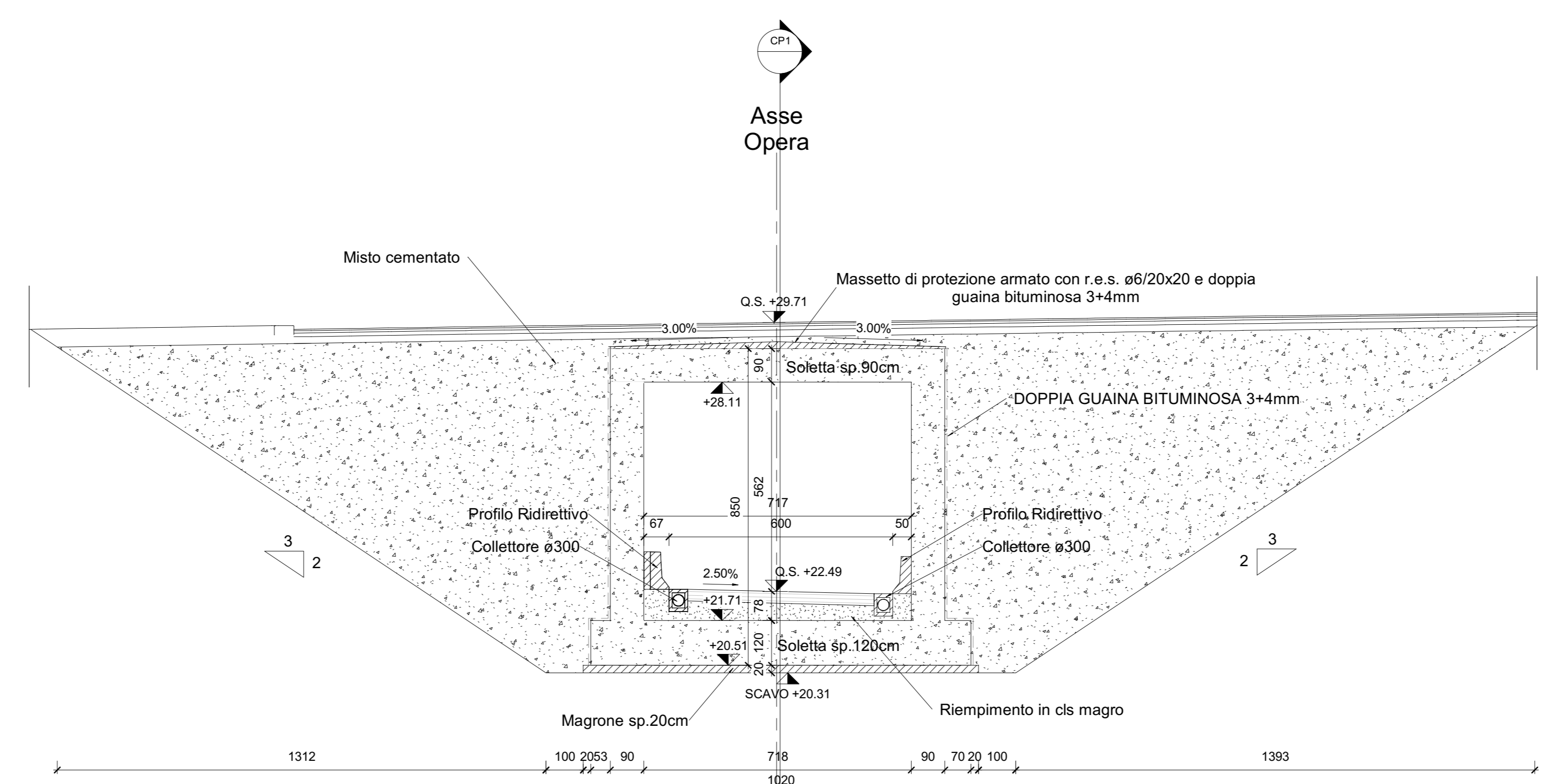
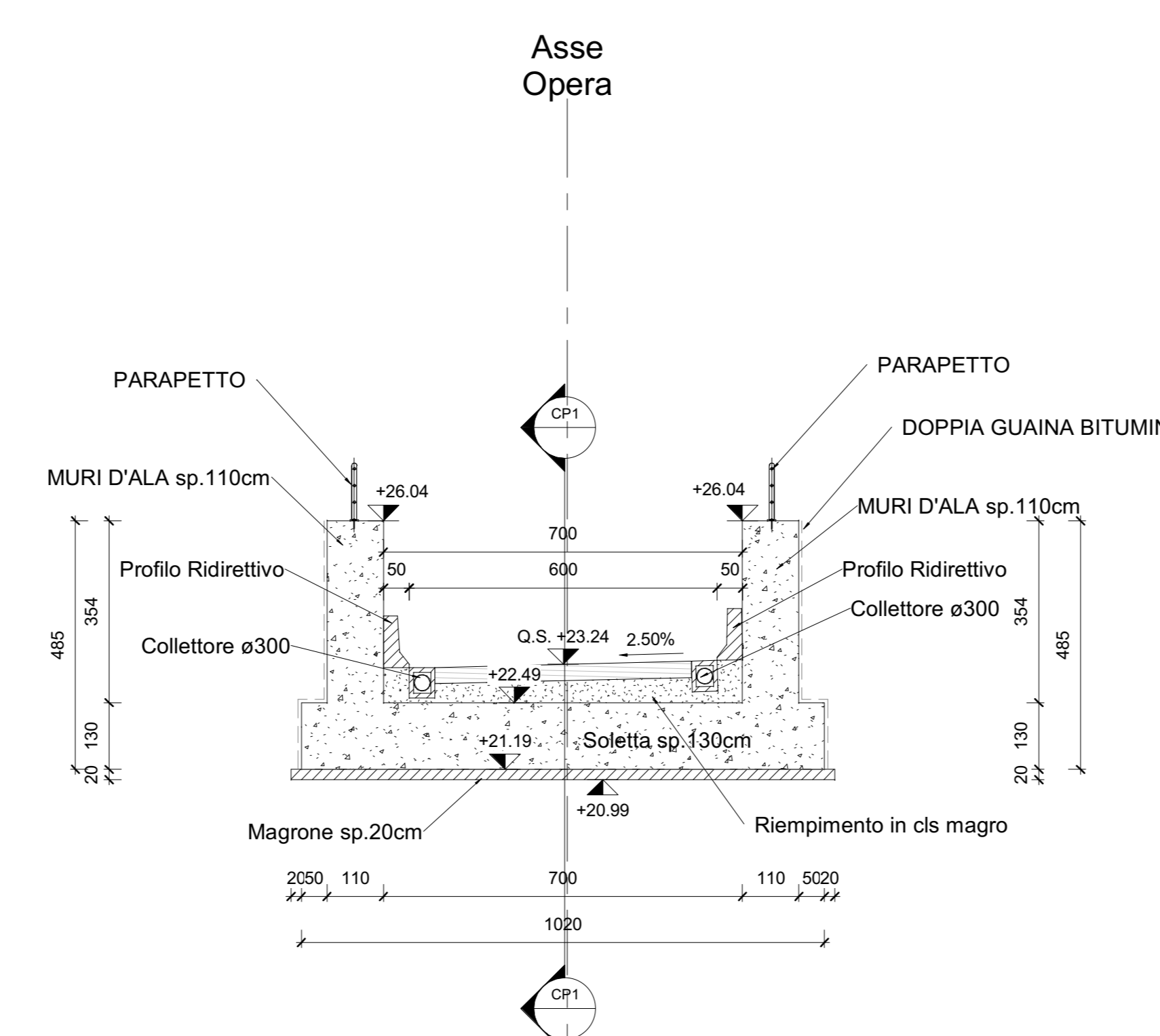


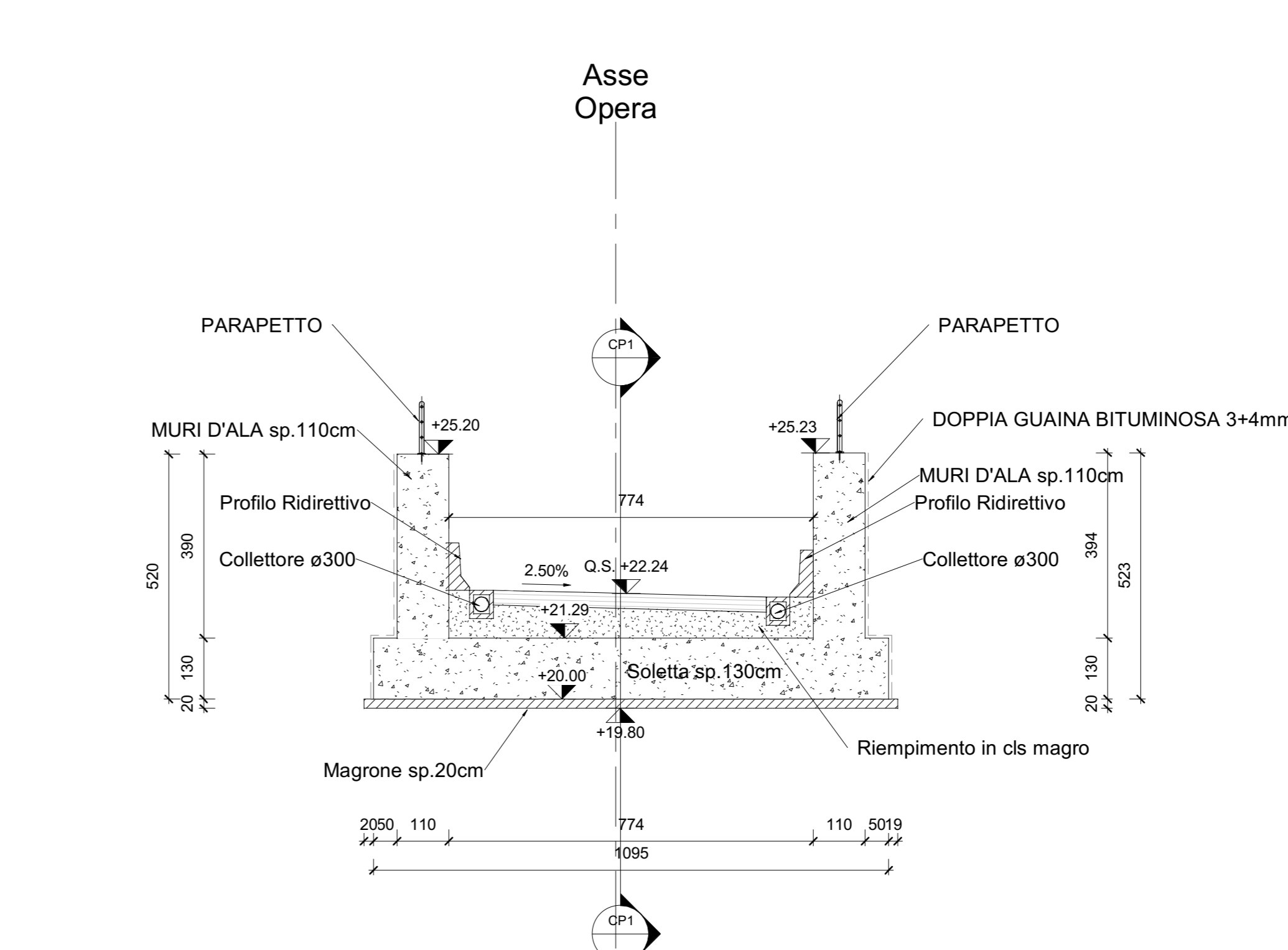
**CP1 Sezione Longitudinale Sottovia**  
1 : 100



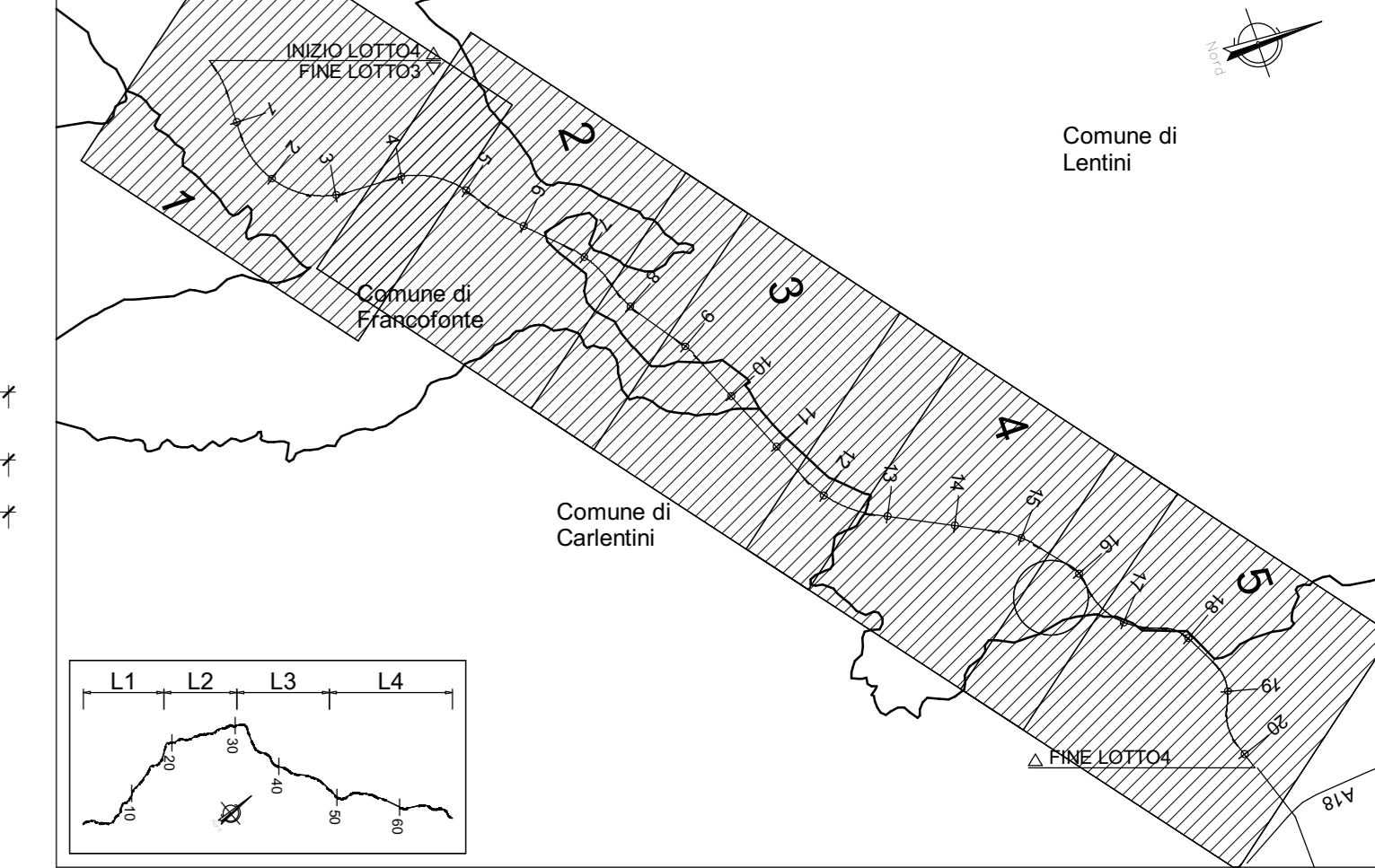
**CP2 Sezione Trasversale Sottovia**  
1 : 100



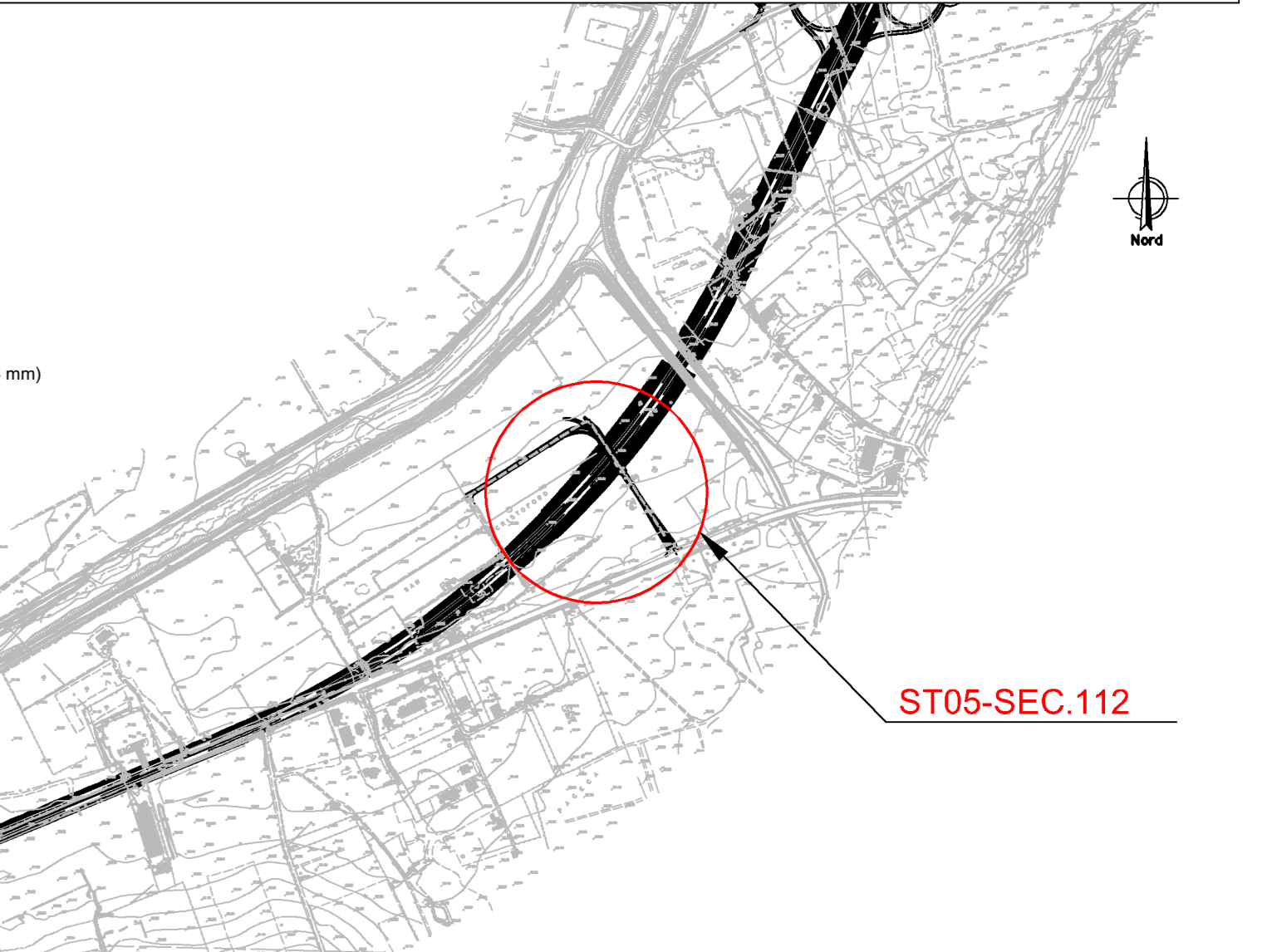
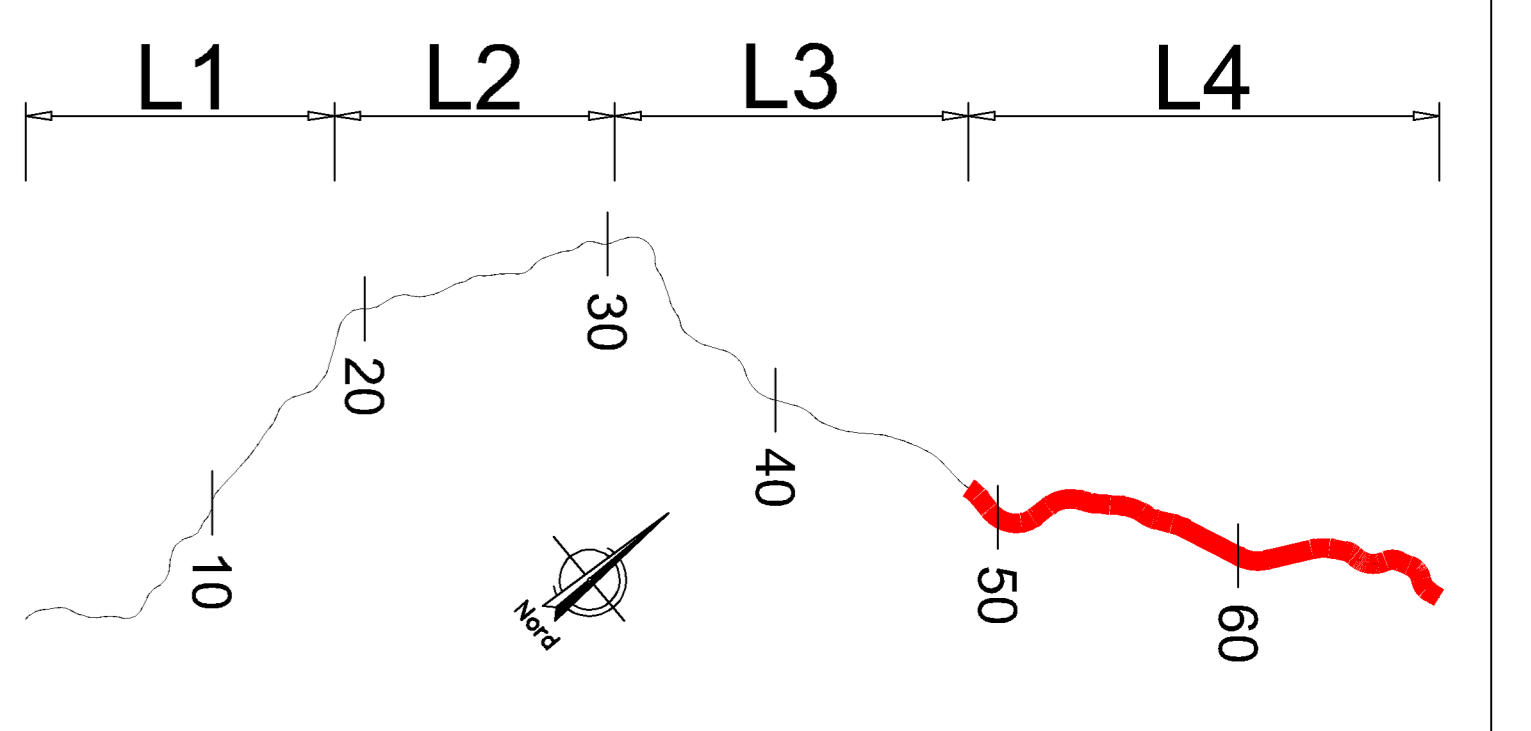
**CP3 Sezione Trasversale muro d'ala valle**  
1 : 100



**CP4 Sezione Trasversale muro d'ala monte**  
1 : 100



**QUADRO D'UNIONE - INDIVIDUAZIONE LOTTO 4**  
**KEYPLAN - INDIVIDUAZIONE ST05-SEC. 112**



NOTA: PER LA TABELLA MATERIALI VEDERE ELABORATO: T03EG04GENSC01.dwg

**sanas**  
GRUPPO FS ITALIANE  
Direzione Progettazione e Realizzazione Lavori

**ITINERARIO RAGUSA-CATANIA**  
Collegamento viario compreso tra lo Svincolo della S.S. 514 "di Chiaramonte" con la S.S. 115 e lo Svincolo della S.S. 194 "Ragusana"  
LOTTO 4 - Dallo svincolo n. 8 "Francoforte" (compreso) allo svincolo della "Ragusana" (escluso)

**PROGETTO ESECUTIVO** COD. **PA898**

PROGETTAZIONE: ATI SINTAGMA - GP INGEGNERIA - COOPROGETTI-GDG-ICARIA-OMNISERVICE

PROGETTISTA RESPONSABILE DELL'INTEGRAZIONE DELLE PRESTAZIONI SPECIFICAZIONE: **#Sintagma**

IL GEOLOGICO: Dott. Geol. Giorgio Cerzagliani  
Ordine degli Ingegneri della Regione Umbra n° 108

IL COORDINATORE PER LA SICUREZZA IN FASE DI PROGETTAZIONE: Dott. Ing. Filippo Farnabico  
Ordine degli Ingegneri della Provincia di Perugia n° A1373

VISTO IL RESPONSABILE DEL PROCEDIMENTO: Dott. Ing. Luigi Mago

IL RESPONSABILE DEL PROGETTO: **#Sintagma**

**LOTTO 4**  
**OPERE D'ARTE MINORI**  
**SOTTOVIA (AL KM 0+489 EX LOTTO 8)**  
**Disegno d'insieme**  
**Pianta, profili e sezioni**

CODICE PROGETTO	NOV. FILE	REVISIONE	SCALA:
PROGETTO	LA. PROJ. N. PROJ.		
REV-B	Revisione a seguito istruttoria Anas - Set 2021		
REV-A	Emissione		
REV.	DESCRIZIONE	DATA	REDAITTO VERIFICATO APPROVATO