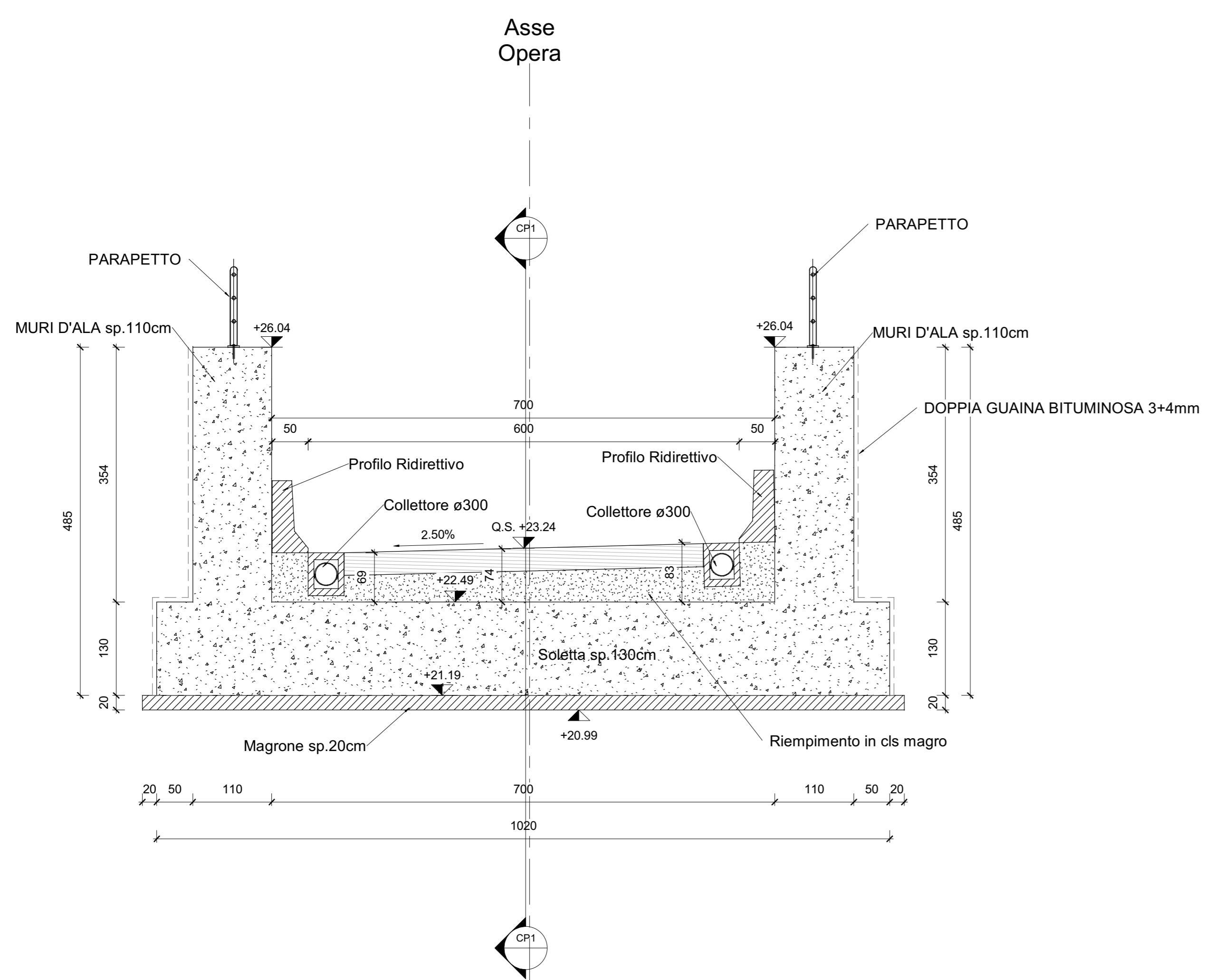
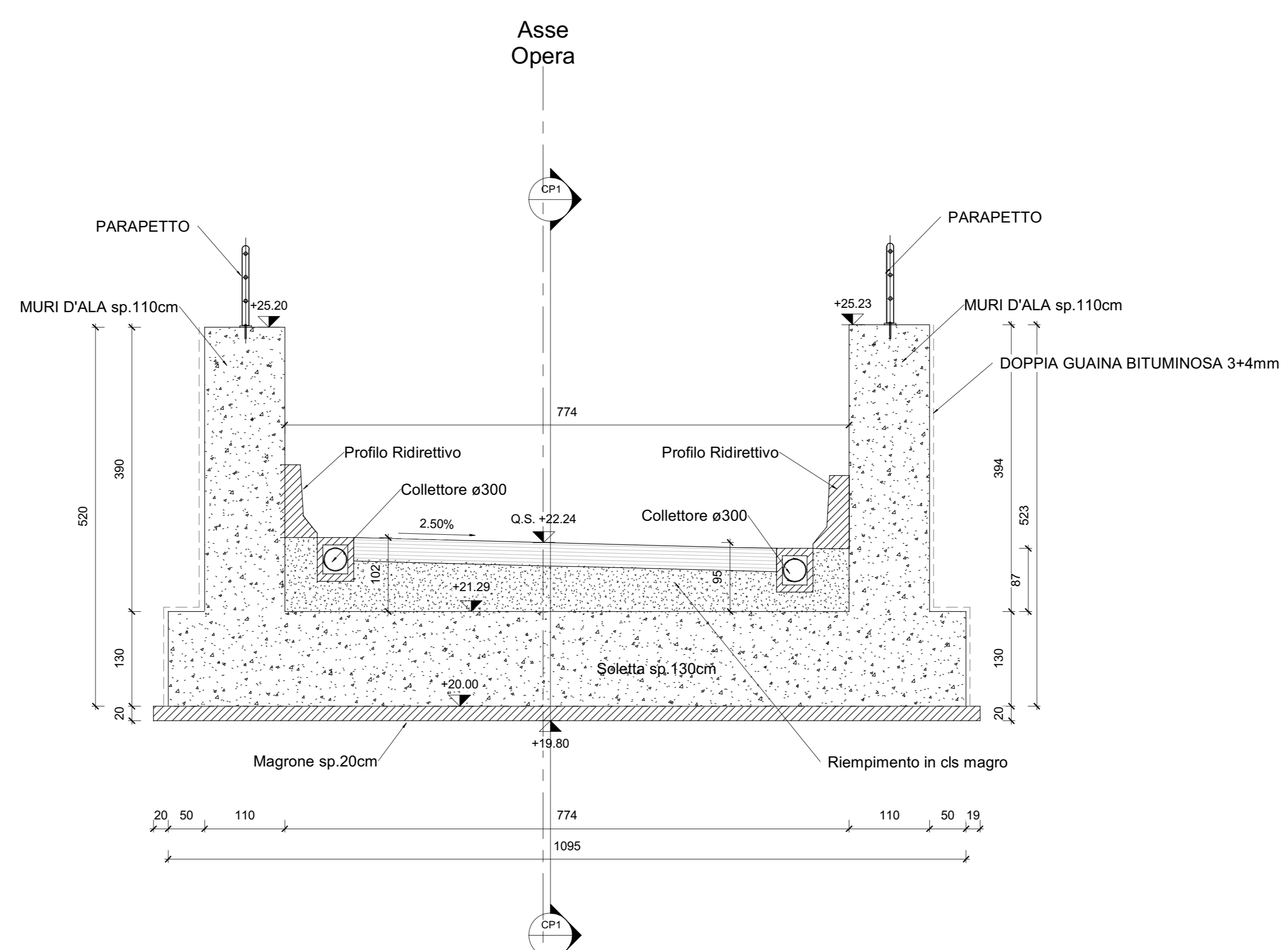


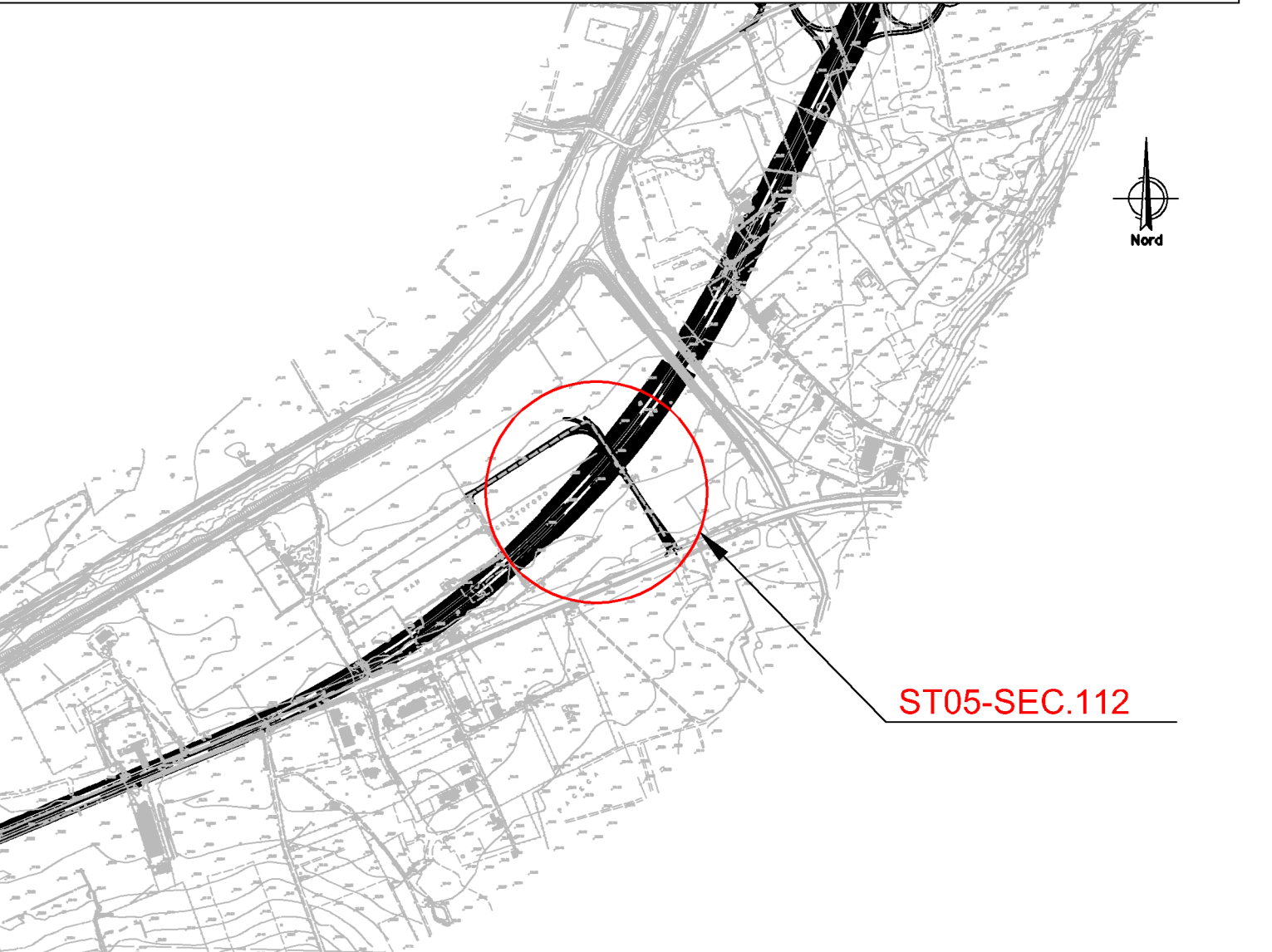
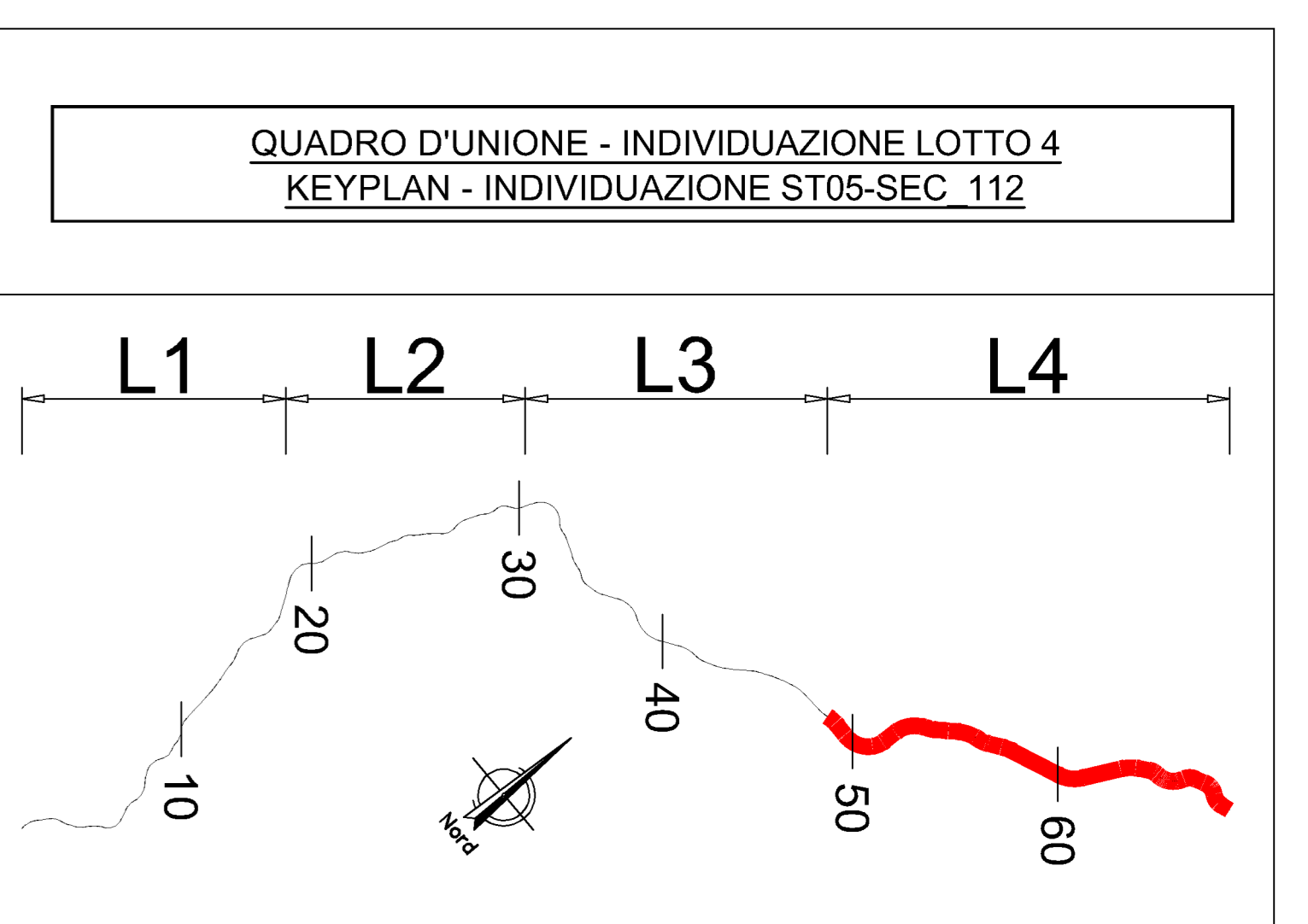
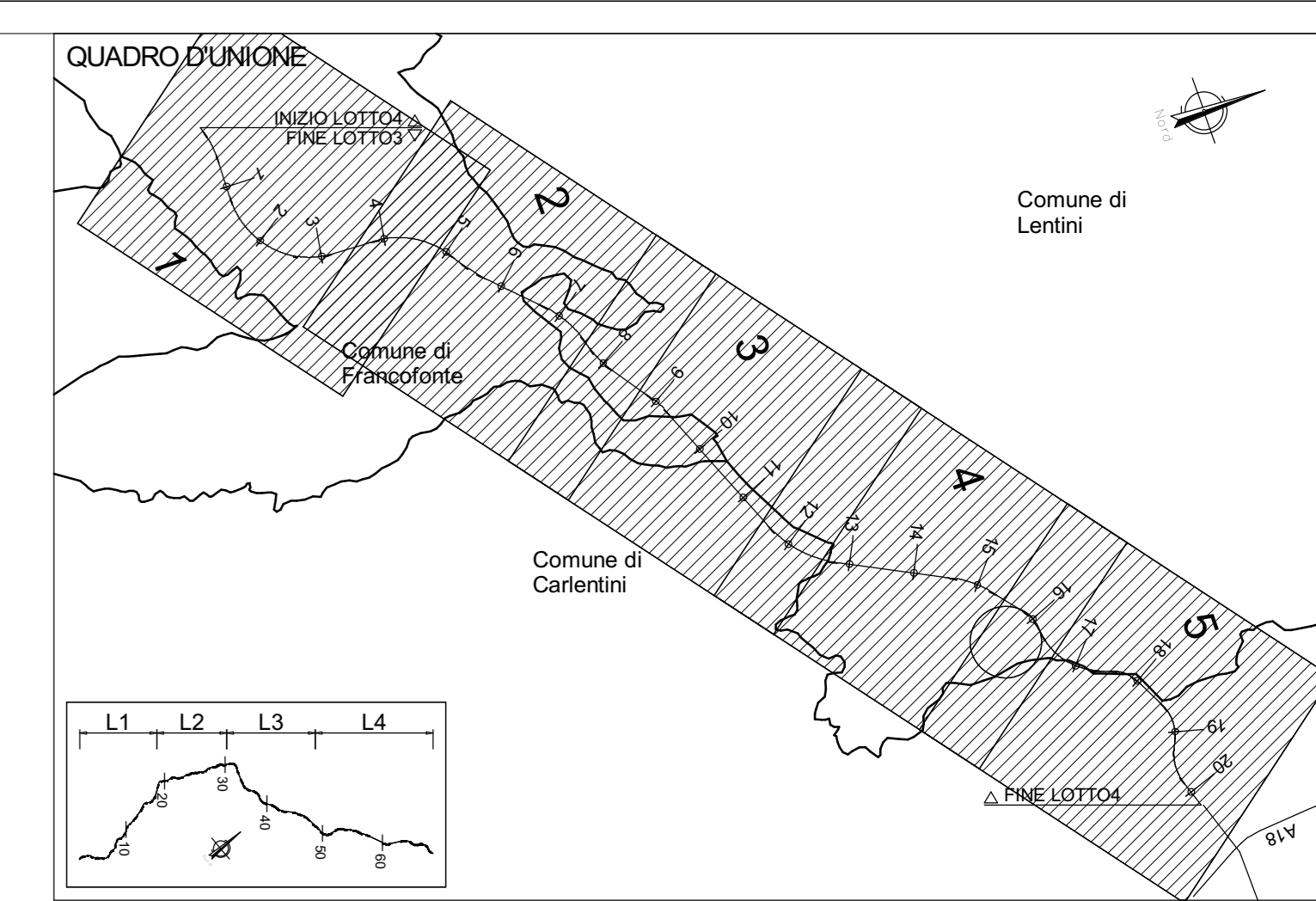

1 Pianta sottovia
1 : 100



CP3 Sezione Trasversale muro d'ala valle - Carpentaria
1 : 50



CP4 Sezione Trasversale muro d'ala monte - Carpentaria
1 : 50



NOTA: PER LA TABELLA MATERIALI VEDERE ELABORATO: T03EG04GENSC01.dwg

sanas
GRUPPO FS ITALIANE
Direzione Progettazione e Realizzazione Lavori

ITINERARIO RAGUSA-CATANIA
Collegamento viario compreso tra lo Svincolo della S.S. 514 "di Chiaramonte" con la S.S. 115 e lo Svincolo della S.S. 194 "Ragusana"
LOTTO 4 - Dallo svincolo n. 8 "Francforte" (compreso) allo svincolo della "Ragusana" (escluso)

PROGETTO ESECUTIVO COD. PA898

PROGETTISTA RESPONSABILE DELL'INTEGRAZIONE DELLE PRESTAZIONI SPECIALISTICHE:
Dott. Ing. Nando Graneri
Ordine degli Ingegneri della Prov. di Perugia n° A311

IL GRUPPO DI PROGETTAZIONE:
MANDATARI:
Dott. Ing. N. Graneri
Dott. Ing. F. Graneri
Dott. Ing. A. Graneri
Dott. Ing. L. Graneri
Dott. Ing. M. Graneri
Dott. Ing. P. Graneri
Dott. Ing. R. Graneri
Dott. Ing. S. Graneri
Dott. Ing. T. Graneri
Dott. Ing. U. Graneri
Dott. Ing. V. Graneri
Dott. Ing. W. Graneri
Dott. Ing. X. Graneri
Dott. Ing. Y. Graneri
Dott. Ing. Z. Graneri

IL GEOLOGICO:
Dott. Geol. Giorgio Cerquighi
Ordine dei Geologi della Regione Umbria n° 108

IL COORDINATORE PER LA SICUREZZA IN FASE DI PROGETTAZIONE:
Dott. Ing. Filippo Farnabico
Ordine degli Ingegneri della Provincia di Perugia n° A1373

VISTO IL RESPONSABILE DEL PROCEDIMENTO
Dott. Ing. Luigi Mago

IL RESPONSABILE DI PROGETTO:
Dott. Ing. Nando Graneri

LOTTO 4
OPERE D'ARTE MINORI
SOTTOVIA (AL KM 0+489 EX LOTTO 8)
Carpenteria sottovia ed imbotchi
Carpenteria muri

CODICE PROGETTO	UV. PROG.	N. PROG.	NOME FILE	REVISIONE	SCALA:
LQ408Z	E	2101	T04ST05STRCP02	B	Come indicato

REV	DESCRIZIONE	DATA	REDATTO	VERIFICATO	APPROVATO
REV-B	Revisione a seguito istruttoria Anas - Set 2021	Set 2021	NG	F. Graneri	N. Graneri
REV-A	Emissione	Set 2021	NG	F. Graneri	N. Graneri