Sezione C-C
Scala 1:100

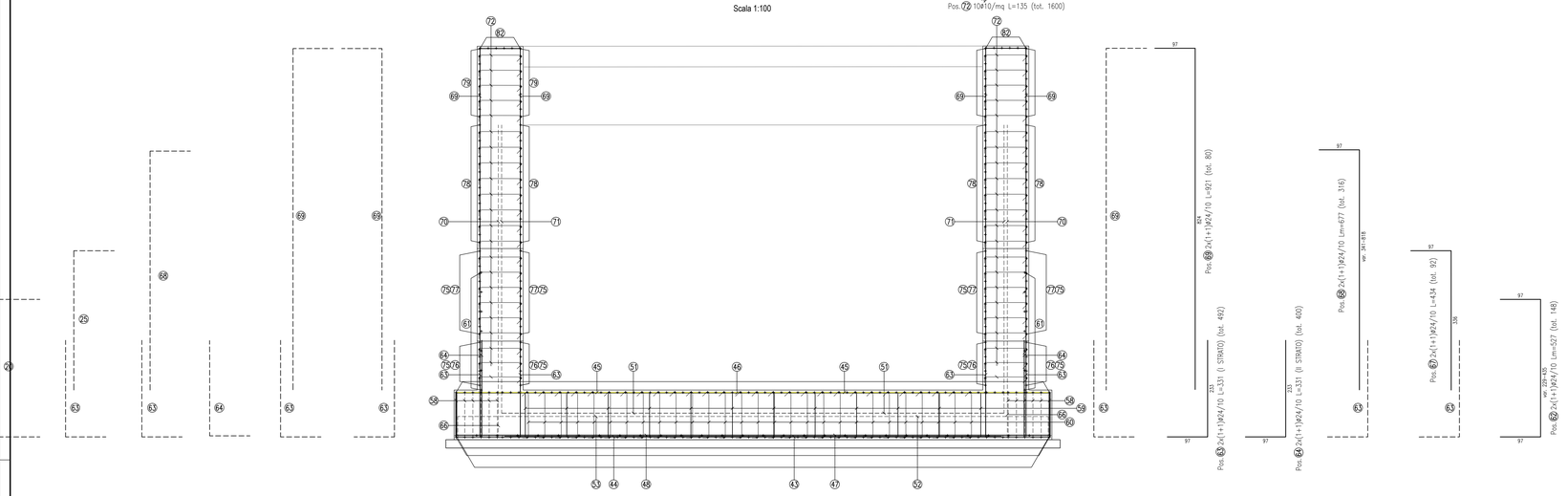

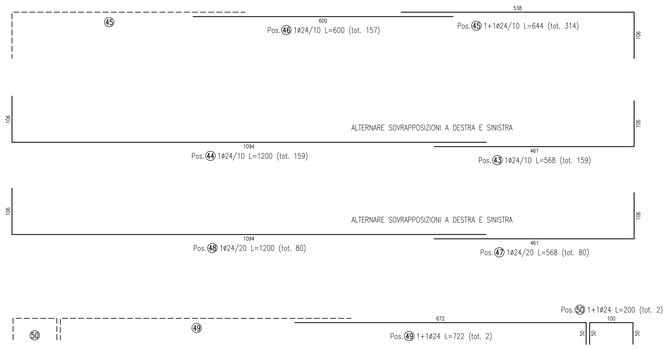

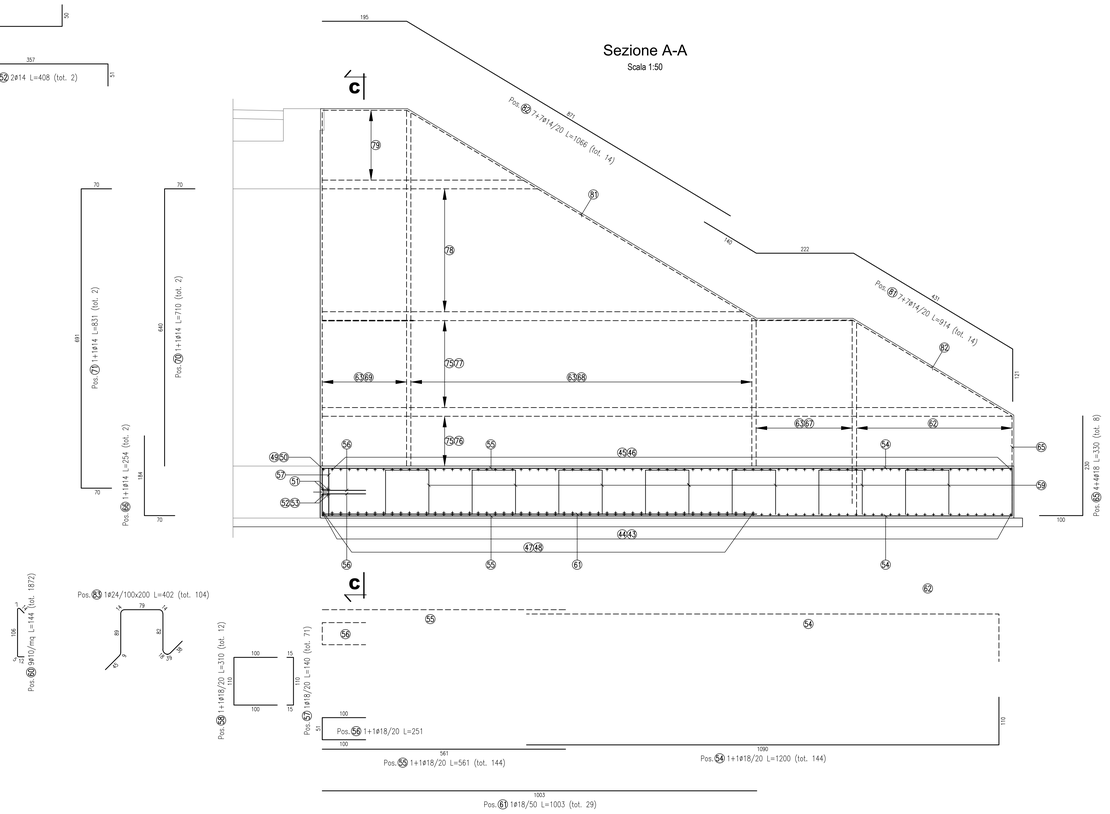

NOTE:

1) Per la tabella materiali fare riferimento all'elaborato specifico;
2) Per il sistema di smaltimento acque di piattaforma ed i relativi dettagli vedere le planimetrie idrauliche e gli elaborati di sezioni tipo
3) Per i dettagli relativi alle barriere di sicurezza e le relative classi di contenimento vedere le sezioni tipo stradali e gli elaborati "Segnaletica e barriere di sicurezza"

anas
GRUPPO FS ITALIANE

Direzione Progettazione e Realizzazione Lavori

ITINERARIO RAGUSA-CATANIA

Collegamento viario compreso tra lo Svincolo della S.S. 514 "di Chiaramonte" con la S.S. 115 e lo Svincolo della S.S. 194 "Ragusana"

LOTTO 4 - Dallo svincolo n. 8 "Francofonte" (compreso) allo svincolo della "Ragusana"(escluso)

PROGETTO ESECUTIVO — COD. PA898

PROGETTAZIONE: ATI SINTAGMA - GP INGEGNERIA - COOPROGETTI -GDG - ICARIA - OMNISERVICE

PROGETTISTA RESPONSABILE DELL'INTEGRAZIONE DELLE PRESTAZIONI SPECIALISTICHE:
Dott. Ing. Nando Granieri
Ordine degli Ingegneri della Prov. di Perugia n° A351

PROVINCIA DI PERUGIA — ORDINE DEGLI INGEGNERI — Sezione A — Settore Civile e Ambientale — Settore Industriale — Settore dell'Informazione — Dott. Ing. NANDO GRANIERI

IL GEOLOGO:
Dott. Geol. Giorgio Cerquiglini
Ordine dei Geologi della Regione Umbria n° 108

IL COORDINATORE PER LA SICUREZZA IN FASE DI PROGETTAZIONE:
Dott. Ing. Filippo Pambianco
Ordine degli Ingegneri della Provincia di Perugia n° A1373

VISTO IL RESPONSABILE DEL PROCEDIMENTO
Dott. Ing. Luigi Mupo

IL GRUPPO DI PROGETTAZIONE:

MANDATARIA:
Sintagma — Dott. Ing. N.Granieri, P.Durastanti, V.Truffini, A.Brocchini, L.Nani; Dott. Ing. M.Abram, F.Pambianco, M.Briganti Botta, L.Gagliardini; Dott. Geol. G.Cerquiglini

MANDANTI:
GP Ingegneria — Dott. Ing. G.Ludovici, A.Ciarlantini, E.Mascarelli, A.Bella; Dott. Ing. G.Lodbella, A.Ciarlantini, M.Leonardi, G.Parente; Dott. Arch. E.A.E.Crimi, M.Pierdi, Archiwel; Dott. Ing. L.Ragnacci, A.Sibilli, M.G.Liserre, G.Pelle
Cooprogetti — Dott. Ing. D.Carlaccini, S.Sacconi, C.Consorti
Geotechnical Design Group — Dott. Ing. F.Alve, A.Salvemini
Icaria — Dott. Ing. V.Robiciani, G.Pulli, F.Macchiavo; Dott. Ing. G.Verni Supplizi, V.Piunno, C.Sugarono; Geom. F.
Omniservice Engineering — Dott. Ing. P.Agnello

IL RESPONSABILE DEL SERVIZIO INTEGRATO:
Ordine degli Ingegneri della Provincia di Terni — Ing. Paolo Durastanti — Settore Civile e Ambientale — Settore Industriale — Settore dell'Informazione — A 644

SOTTOVIA
SOTTOVIA AL KM 13+308 - SVINCOLO 9 RAMPA 5
Armature sottovia - Tav. 4 di 6

CODICE PROGETTO (PROGETTO / LIV. PROG. / N. PROG.)	NOME FILE	REVISIONE	SCALA:
LO408Z E 2101	TOAST06STRAR04 — CODICE ELAB. TO4ST06STRAR04	A	1:50

REV.	DESCRIZIONE	DATA	REDATTO	VERIFICATO	APPROVATO
A	Emissione	Giu 2021	M.Crea	F. Durastanti	N.Granieri