Carpenteria a quota superiore

Scala 1:100

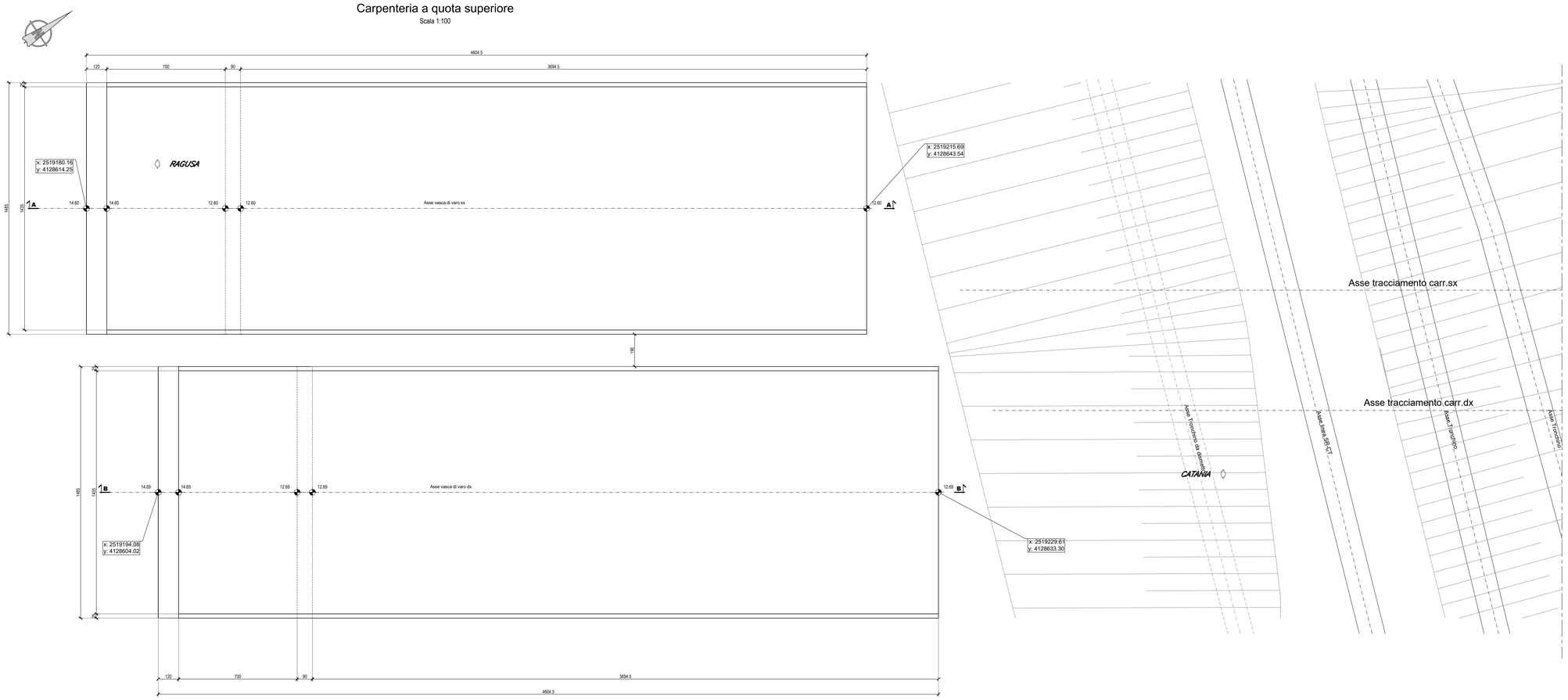

Planimetria d'inquadramento

Scala 1:2000

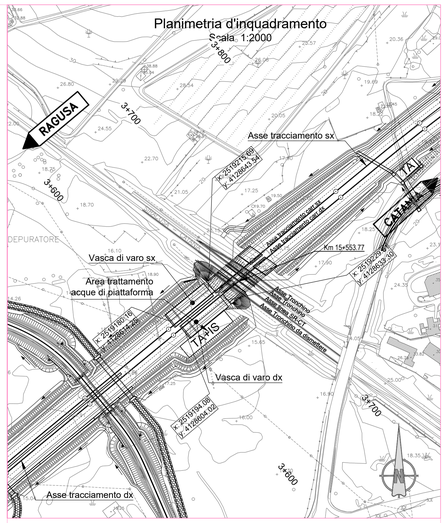

Particolare 1

Scala 1:20

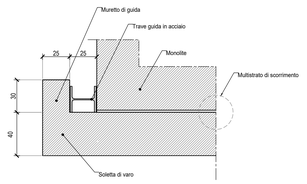

Multistrato di scorrimento

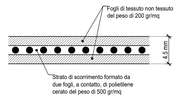

NOTA: Per la tabella materiali fare riferimento all'elaborato T04EG0GENSC01.

Sezione longitudinale A - A

Scala 1:100

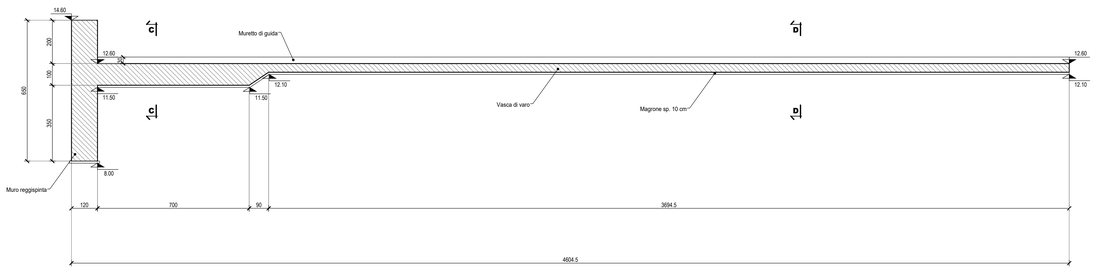

Sezione tarsversale C - C

Scala 1:100

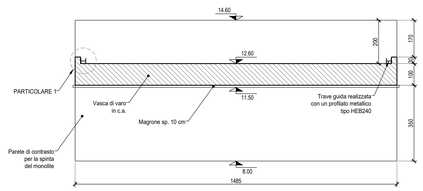

Sezione tarsversale D - D

Scala 1:100

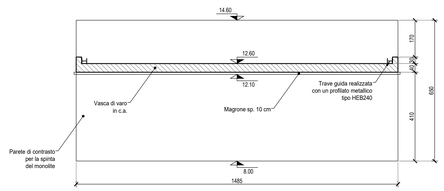

Sezione longitudinale B - B

Scala 1:100

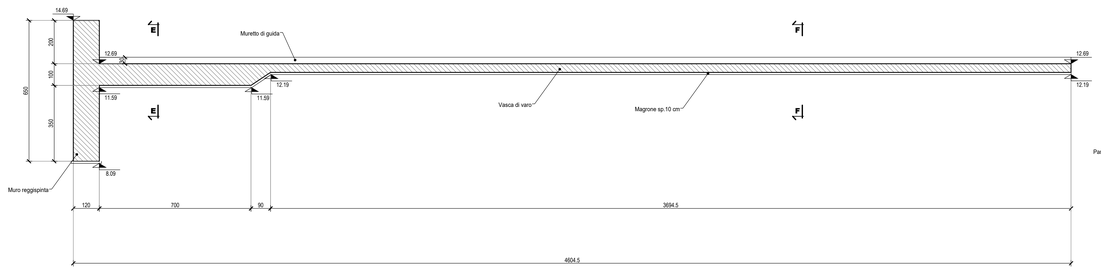

Sezione tarsversale E - E

Scala 1:100

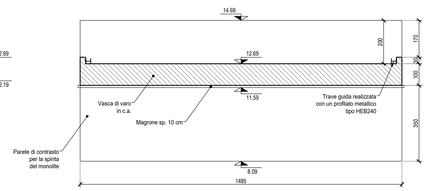

Sezione tarsversale F - F

Scala 1:100

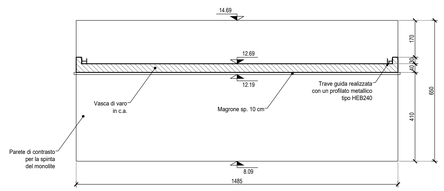

anas
GRUPPO FS ITALIANE

Direzione Progettazione e Realizzazione Lavori

ITINERARIO RAGUSA-CATANIA

Collegamento viario compreso tra lo Svincolo della S.S. 514 "di Chiaramonte" con la S.S. 115 e lo Svincolo della S.S. 194 "Ragusana"

LOTTO 4 - Dallo svincolo n. 8 "Francofonte" (compreso) allo svincolo della "Ragusana"(escluso)

PROGETTO ESECUTIVO — COD. PA898

PROGETTAZIONE: ATI SINTAGMA - GP INGEGNERIA - COOPROGETTI -GDG - ICARIA - OMNISERVICE

PROGETTISTA RESPONSABILE DELL'INTEGRAZIONE DELLE PRESTAZIONI SPECIALISTICHE:
Dott. Ing. Nando Granieri
Ordine degli Ingegneri della Prov. di Perugia n° A351

PROVINCIA DI PERUGIA — ORDINE DEGLI INGEGNERI — DOTTORE INGEGNERE NANDO GRANIERI — SETTORE CIVILE E AMBIENTALE, SETTORE INDUSTRIALE, SETTORE DELL'INFORMAZIONE — SEZIONE A

IL GEOLOGO:
Dott. Geol. Giorgio Cerquiglini
Ordine dei Geologi della Regione Umbria n° 108

IL COORDINATORE PER LA SICUREZZA IN FASE DI PROGETTAZIONE:
Dott. Ing. Filippo Pambianco
Ordine degli Ingegneri della Provincia di Perugia n° A1373

VISTO IL RESPONSABILE DEL PROCEDIMENTO
Dott. Ing. Luigi Mupo

IL GRUPPO DI PROGETTAZIONE:

MANDATARIA: Sintagma

Dott. Ing.	N.Granieri	Dott. Ing.	M.Abram
Dott. Ing.	F.Durastanti	Dott. Ing.	F.Pambianco
Dott. Ing.	V. Truffini	Dott. Ing.	M.Briganti Botta
Dott. Arch.	A.Braschini	Dott. Ing.	L.Gagliardini
Dott. Ing.	L.Nani	Dott. Geol.	G.Cerquiglini

MANDANTI: GPI INGEGNERIA

Dott. Ing.	G.Guiducci	Dott. Ing.	G.Lucibello
Dott. Ing.	M.Moretti	Dott. Ing.	M.Montesanti
Dott. Ing.	E.Moscatelli	Dott. Geol.	M.Leonardi
Dott. Ing.	A.Bella	Dott. Ing.	G.Parente
Dott. Arch.	E.A.E.Crimi	Dott. Ing.	L.Ragnacci
Dott. Ing.	M.Pandis	Dott. Arch.	A.Strati
Dott. Ing.	A.Pambianco	Architett.	M.Di Liserre
Dott. Ing.	D.Pelle		

COOPROGETTI

Dott. Ing.	D.Cariaccioni	Dott. Ing.	F.Aloe
Dott. Ing.	S.Sacconi	Dott. Ing.	A.Salvemini
Dott. Ing.	C.Consorti		

GEOSYSTEMS — DESIGN GROUP

Dott. Ing.	V.Rotisciani	Dott. Ing.	G.Verini Supplizi
Dott. Ing.	G.Pulli	Dott. Ing.	V.Piunno
Dott. Ing.	F.Macchioni	Geom.	C.Sugaroni

ICARIA società di ingegneria

OMNISERVICE INGEGNERIA

Dott. Ing.	P.Agnello		

IL RESPONSABILE DI PROGETTO:
ORDINE DEGLI INGEGNERI — Dott. Ing. FABIO MARIO DURASTANTI — Settore Civile e Ambientale — Settore Industriale — Settore dell'Informazione — Sezione A — Provincia di TERNI — A 844

SOTTOVIA
SOTTOPASSO FERROVIARIO
Carpenteria vasche di varo - Piante, profili, sezioni e particolari

CODICE PROGETTO (PROGETTO / LIV. PROG. / N. PROG.)	NOME FILE T04ST07STRCP02A	REVISIONE	SCALA:
LO408Z E 2101	CODICE ELAB. T04ST07STRCP02	A	1:100

REV.	DESCRIZIONE	DATA	REDATTO	VERIFICATO	APPROVATO
A	Emissione	Giu 2021	M.Creo	F. Durastanti	N.Granieri