Sezione tipo
Sezione trasversale A'-A'
Scala 1:50

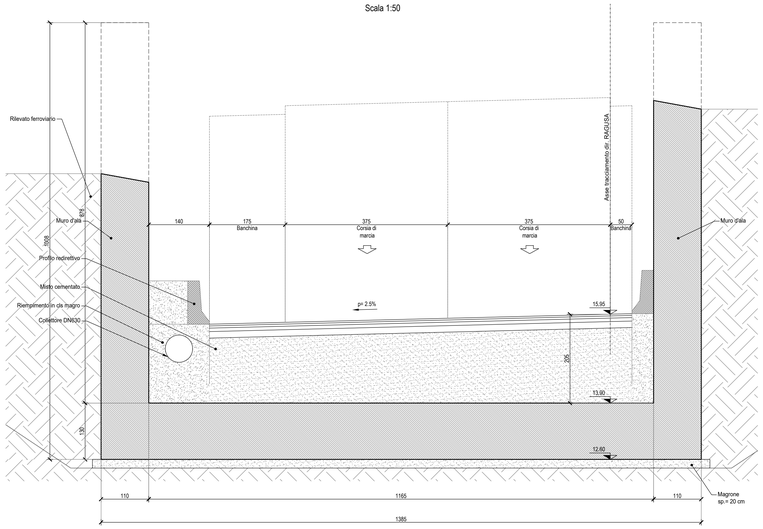

Sezione tipo
Sezione trasversale A-A
Scala 1:50

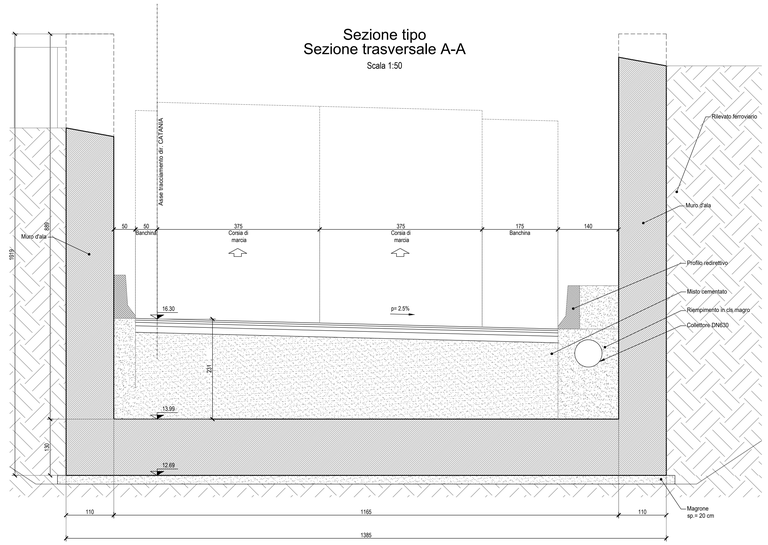

STRATIGRAFIA

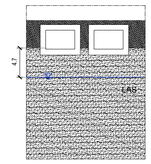

LEGENDA

Rilevato ferroviario

a (LAS)
Argilla con limo deb. sabbiosa
c' = 12.6 kPa, φ' = 20.7°, γ = 18.3 kN/mc.

Particolare A
Scala 1:20

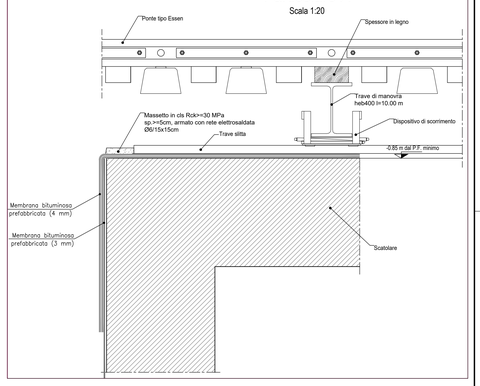

Sezione tipo
Sezione trasversale B'-B'
Scala 1:50

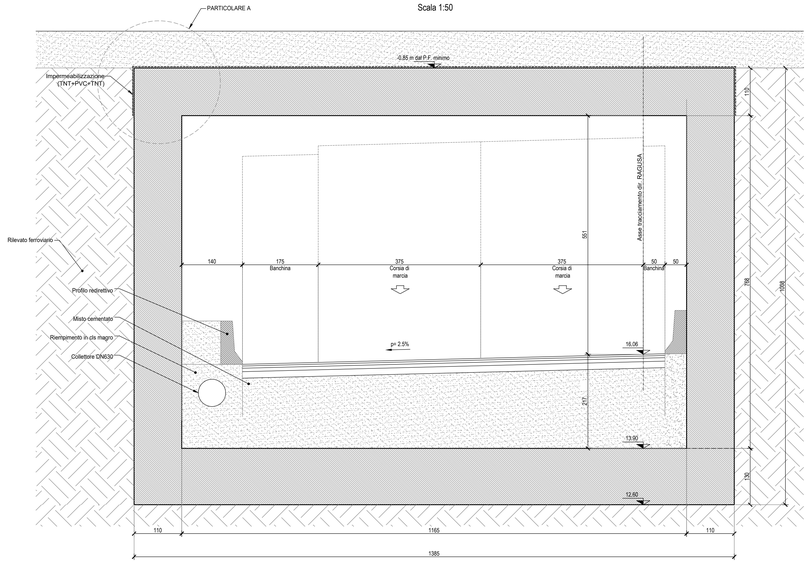

Sezione tipo
Sezione trasversale B-B
Scala 1:50

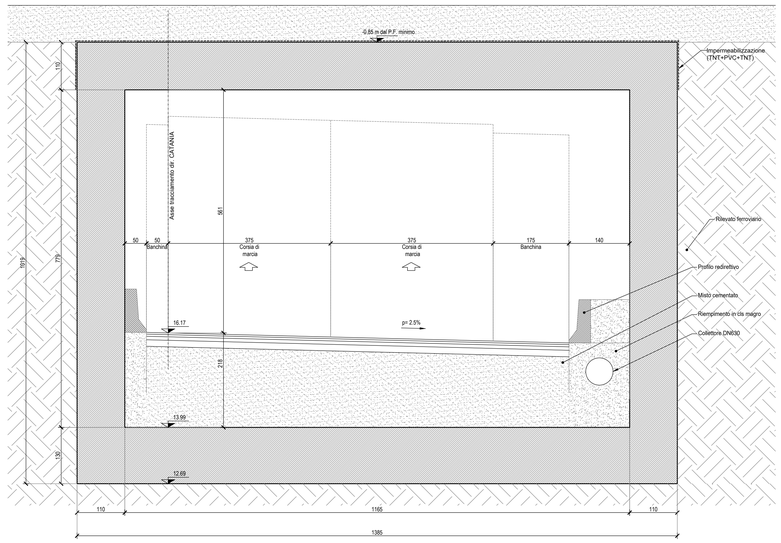

Sezione tipo
Sezione trasversale C'-C'
Scala 1:50

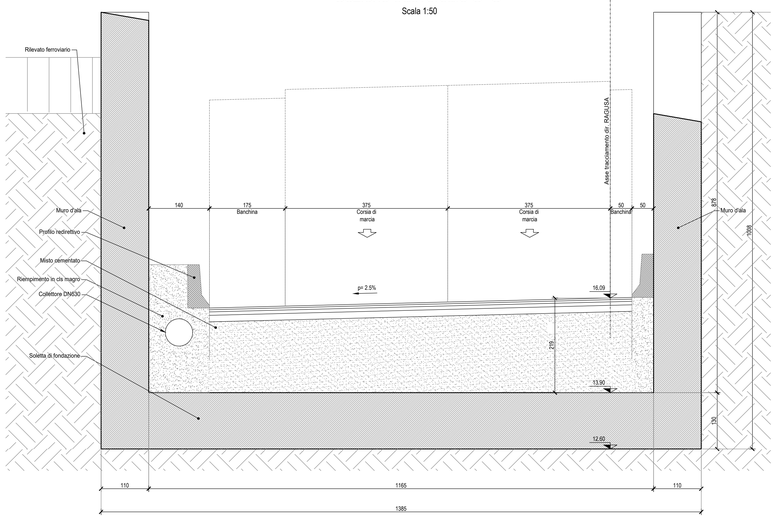

Sezione tipo
Sezione trasversale C-C
Scala 1:50

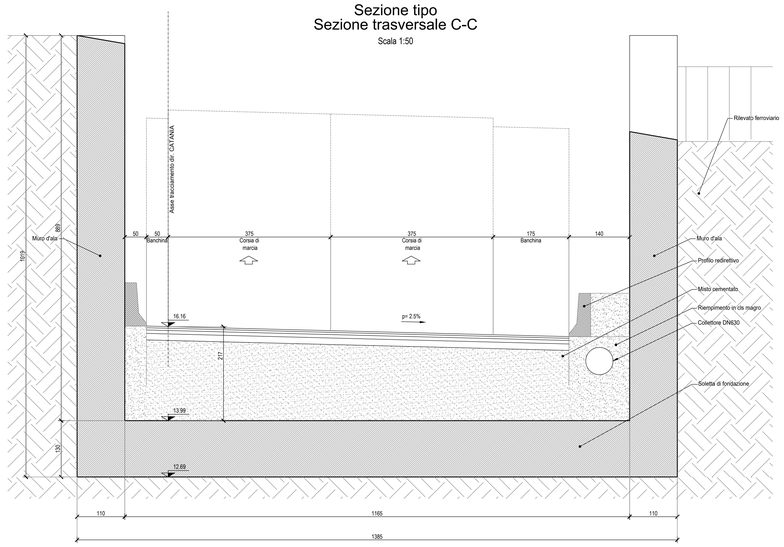

anas
GRUPPO FS ITALIANE

Direzione Progettazione e Realizzazione Lavori

ITINERARIO RAGUSA-CATANIA

Collegamento viario compreso tra lo Svincolo della S.S. 514 "di Chiaramonte" con la S.S. 115 e lo Svincolo della S.S. 194 "Ragusana"

LOTTO 4 - Dallo svincolo n. 8 "Francofonte" (compreso) allo svincolo della "Ragusana"(escluso)

PROGETTO ESECUTIVO — COD. PA898

PROGETTAZIONE: ATI SINTAGMA - GP INGEGNERIA - COOPROGETTI -GDG - ICARIA - OMNISERVICE

PROGETTISTA RESPONSABILE DELL'INTEGRAZIONE DELLE PRESTAZIONI SPECIALISTICHE:
Dott. Ing. Nando Granieri
Ordine degli Ingegneri della Prov. di Perugia n° A351

PROVINCIA DI PERUGIA — ORDINE DEGLI INGEGNERI — Sezione A — Dott. Ing. NANDO GRANIERI — Settore Civile e Ambientale, Settore Industriale, Settore dell'Informazione

IL GRUPPO DI PROGETTAZIONE:

MANDATARIA: Sintagma
Dott. Ing. N.Granieri, P.Durastanti, V.Truffini, A.Braschini, L.Neri, M.Abram, F.Pambianco, M.Brigante Botta, L.Gaglianitri, G.Cerquiglini

MANDANTI:
GP Ingegneria: Dott. Ing. G.Guiducci, E.Mancinelli, A.Biella, G.Ludovici, M.Leonardi, G.Parente
Ing. Piero Lucisano Associati: Dott. Arch. E.A.E.Crimi, Dott. Ing. M.Pandis, Dott. Ing. G.Fiore, Dott. Ing. D.Fiore, L.Ragnacci, A.Sirialli, M.G.Liserre
Cooprogetti: Dott. Ing. D.Carlaccini, S.Sacconi, C.Consorti, F.Aloe, A.Salvemini
GDG Design Group: Dott. Ing. V.Rebecchini, G.Pulli, F.Macchione, G.Verini Supplizi, V.Plumno, C.Sugarono
Icaria: Dott. Ing. P.Agnello

IL GEOLOGO:
Dott. Geol. Giorgio Cerquiglini
Ordine dei Geologi della Regione Umbria n° 108

IL COORDINATORE PER LA SICUREZZA IN FASE DI PROGETTAZIONE:
Dott. Ing. Filippo Pambianco
Ordine degli Ingegneri della Provincia di Perugia n° A1373

VISTO IL RESPONSABILE DEL PROCEDIMENTO
Dott. Ing. Luigi Mupo

IL RESPONSABILE DI PROGETTO:
ORDINE DEGLI INGEGNERI — Dott. Ing. PIETRO DURASTANTI — Settore Civile e Ambientale, Settore Industriale, Settore dell'Informazione — Provincia di TERNI — A 844

SOTTOVIA
SOTTOPASSO FERROVIARIO
Sezioni tipo e particolari costruttivi

CODICE PROGETTO (PROGETTO / LIV. PROG. / N. PROG.)	NOME FILE T04ST07STRDC01B	REVISIONE	SCALA:
LO408Z E 2101	CODICE ELAB. T04ST07STRDC01	B	Varie

REV.	DESCRIZIONE	DATA	REDATTO	VERIFICATO	APPROVATO
B	Revisione a seguito istruttoria Anas	Set 2021	S.Pisciol	F. Durastanti	N.Granieri
A	Emissione	Giu 2021	S.Pisciol	F. Durastanti	N.Granieri