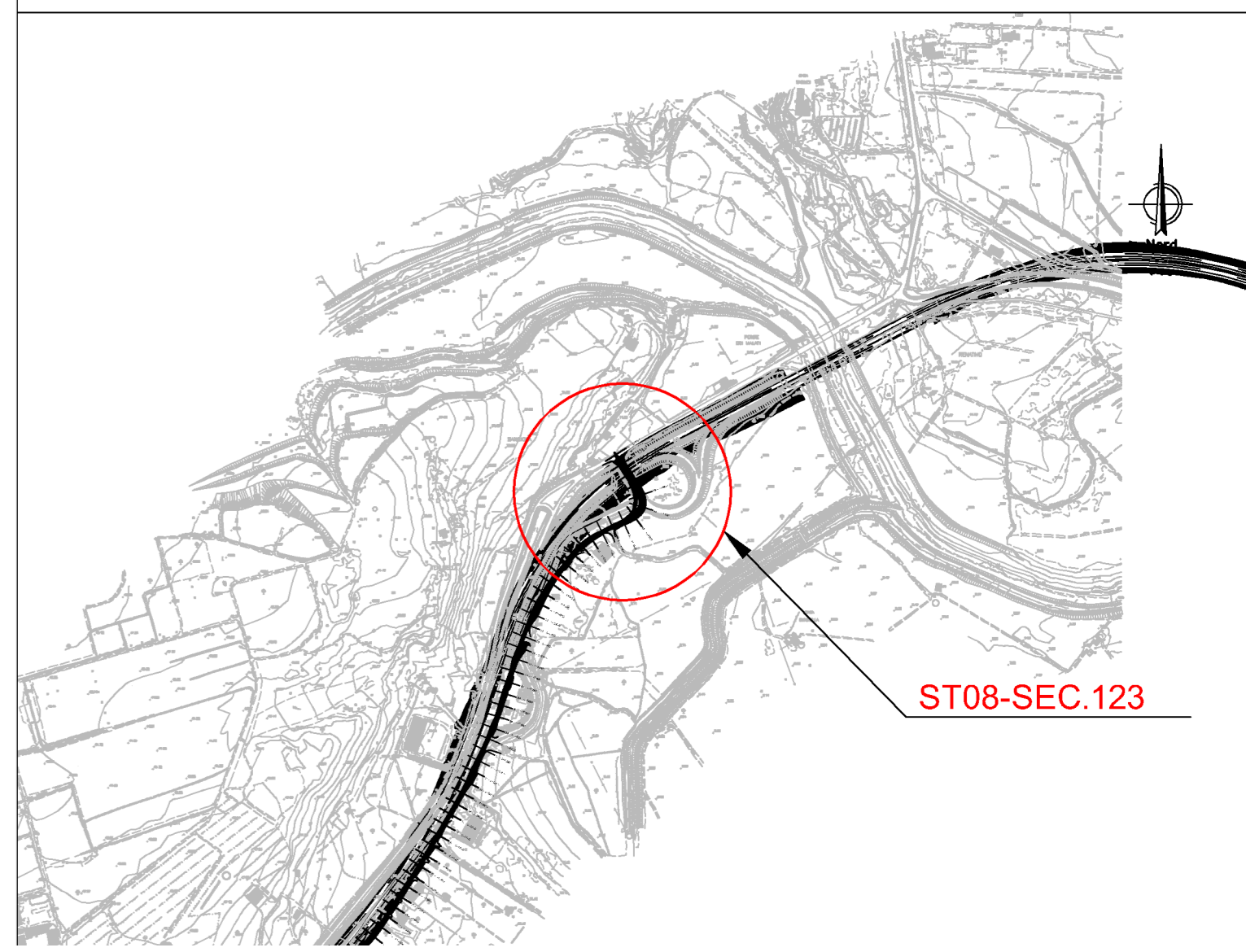
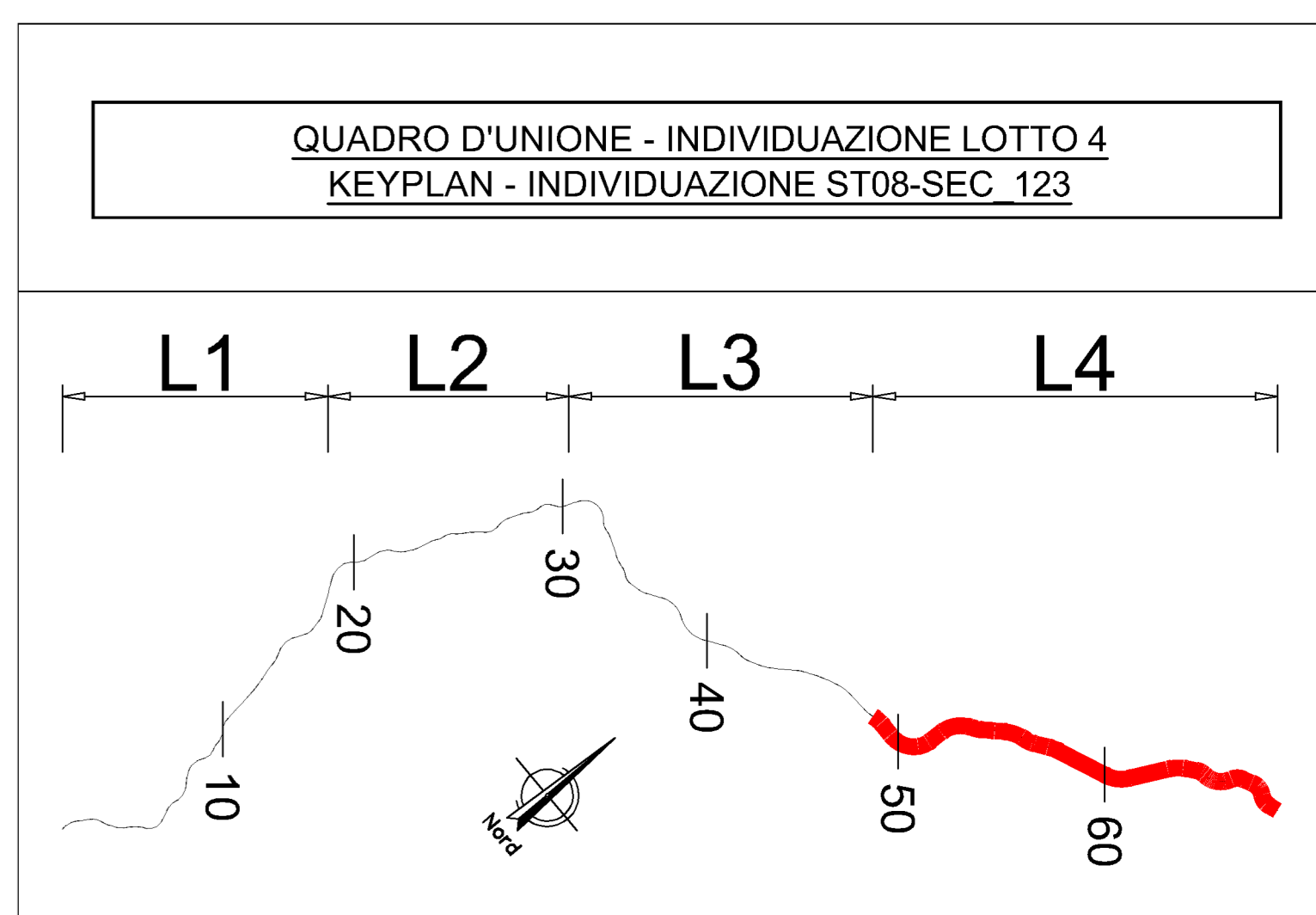


1 Pianta sottovia
1 : 100



NOTA: PER LA TABELLA MATERIALI VEDERE ELABORATO: T03EG04GENSC01.dwg



ITINERARIO RAGUSA-CATANIA
Collegamento viario compreso tra lo Svincolo della S.S. 514 "di Chiaramonte" con la S.S. 115 e lo Svincolo della S.S. 194 "Ragusana"
LOTTO 4 - Dallo svincolo n. 8 "Francfonte" (compreso) allo svincolo della "Ragusana" (escluso)

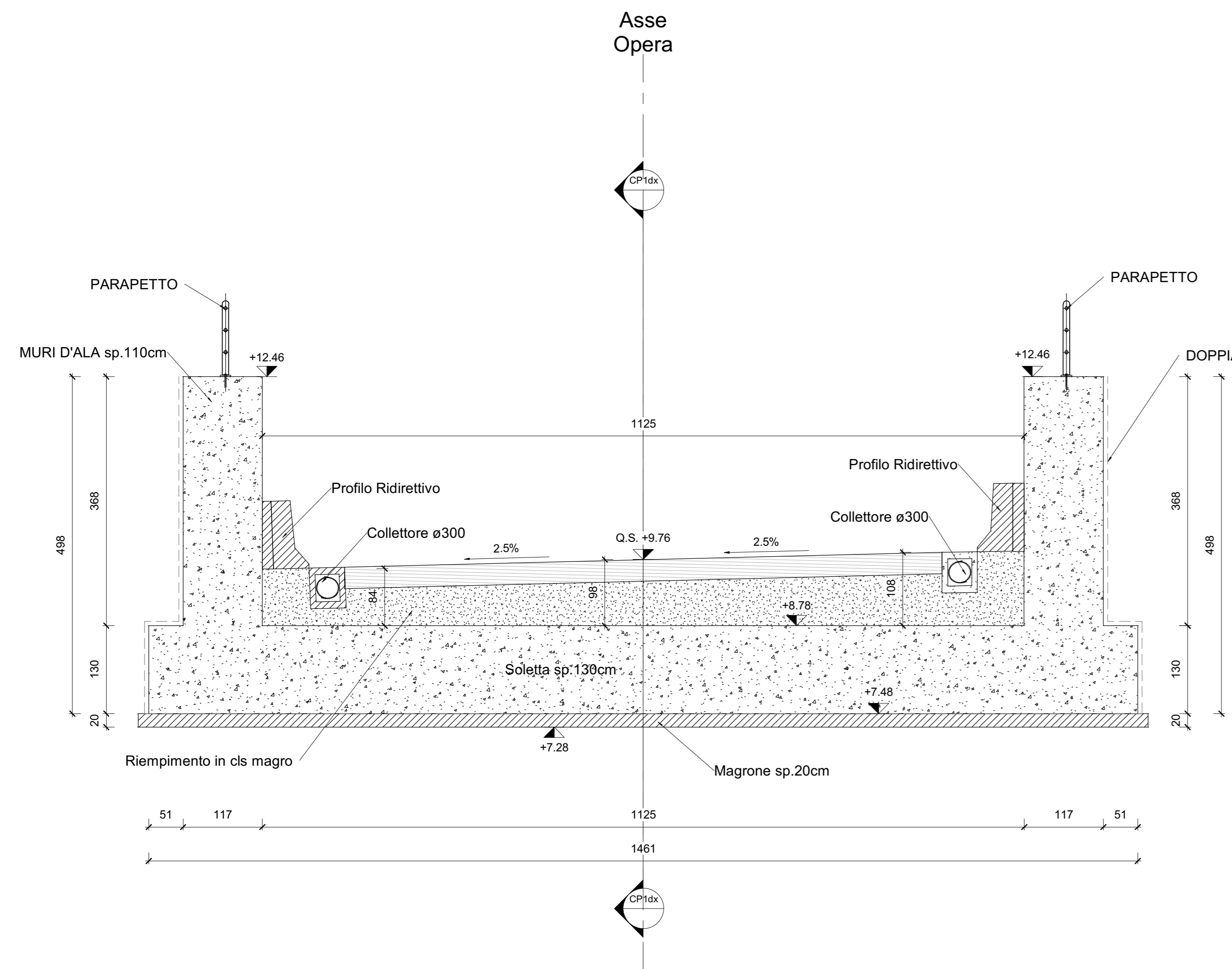
PROGETTO ESECUTIVO COD. PA898

PROGETTAZIONE: ATI SINTAGMA - GP INGEGNERIA - COOPROGETTI-GDG-ICARIA-OMNISERVICE

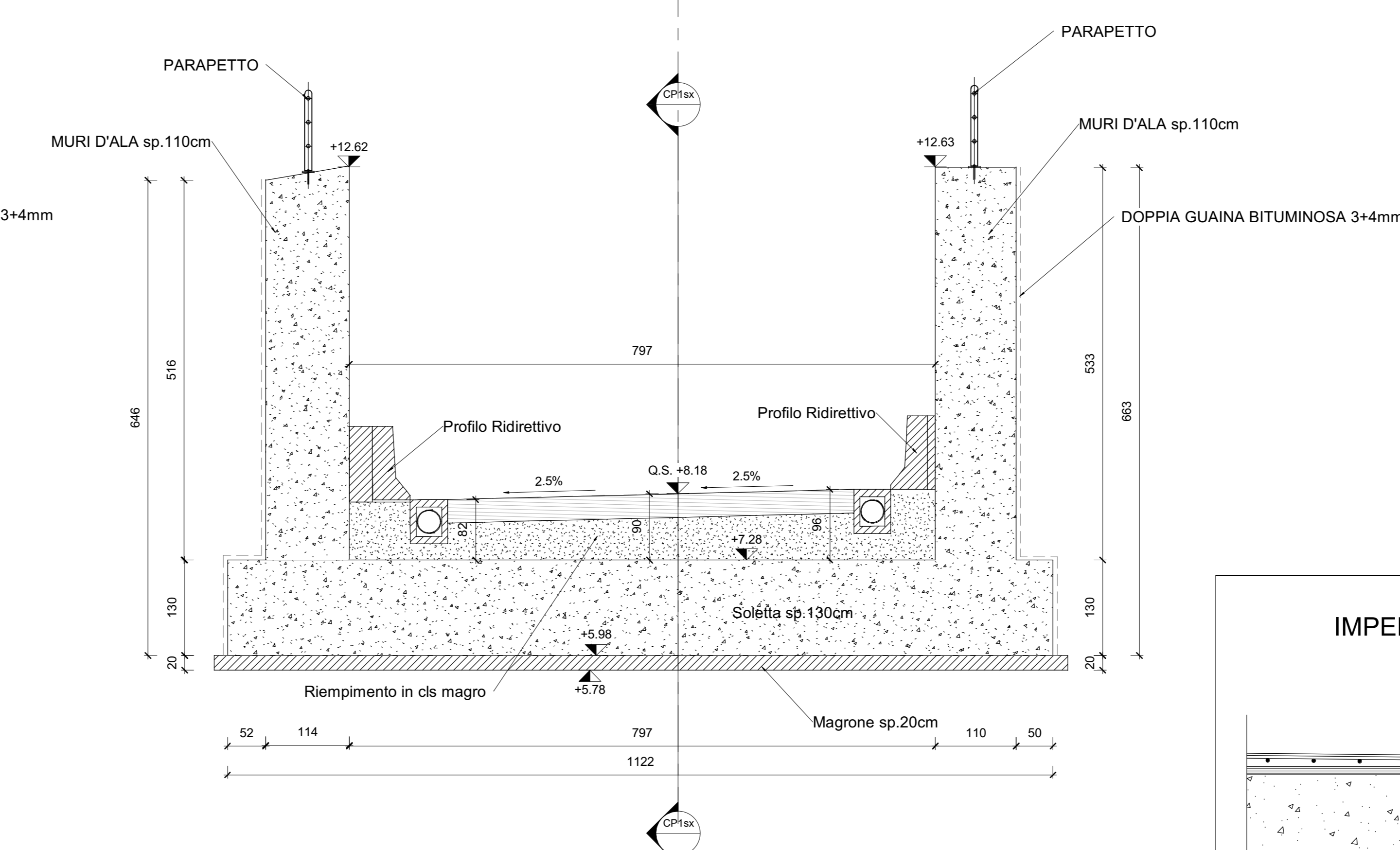
PROGETTISTA RESPONSABILE DELL'INTEGRAZIONE DELLE PRESTAZIONI SPECIFICATIVE:				IL GRUPPO DI PROGETTAZIONE:			
<small>Dott. Ing. Nando Graneri Ordine degli Ingegneri della Prov. di Perugia n° A311</small>				<small>MANDATARI:</small> 			
<small>DOTT. ING. GRAMERI ORDINE DEGLI INGEGNERI DELLA PROV. DI PERUGIA</small>				<small>cooprogetti</small>			
<small>IL GEOLOGO: Dott. Geol. Giorgio Cerquiligni Ordine dei Geologi della Regione Umbria n° 108</small>				<small>IL RESPONSABILE DEL PROCEDIMENTO: Dott. Ing. Luigi Mago</small>			

PROGETTO				NOME FILE				REVISIONI		SCALA:	
LQ408Z	E	2101		T04ST08STRCP02				B	Come indicato		

REV	DESCRIZIONE	DATA	REDATTO	VERIFICATO	APPROVATO
REV-B	Revisione a seguito istruttoria Anas - Set 2021	01/09/2021	MM		
REV-A	Emissione	04/06/2021	Acerno		



CP4 Sezione Trasversale muro d'ala monte - Carpenteria
1 : 50



CP5 Sezione Trasversale muro d'ala valle - Carpenteria
1 : 50

