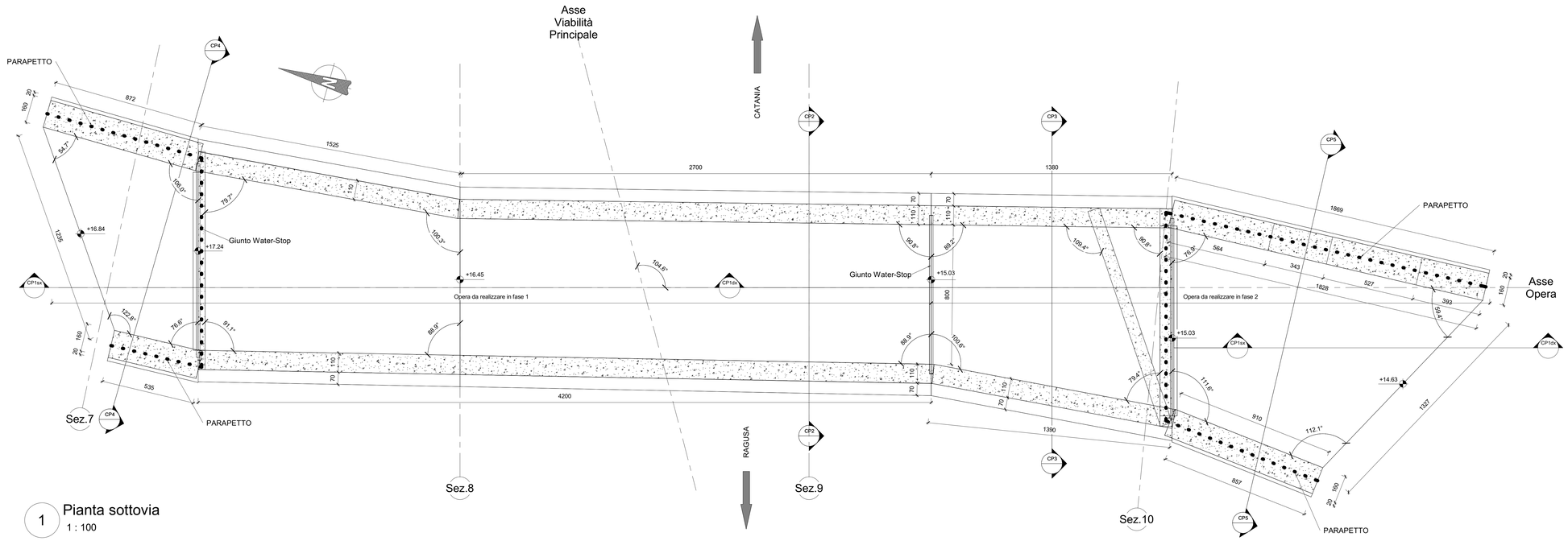

1 Pianta sottovia
1 : 100

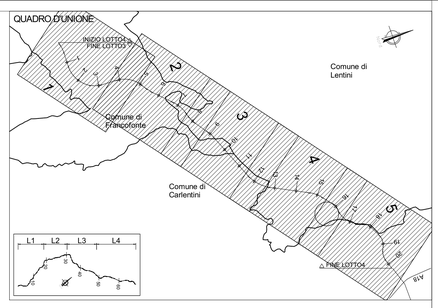

QUADRO D'UNIONE - INDIVIDUAZIONE LOTTO 4
KEYPLAN - INDIVIDUAZIONE ST09-SEC_121

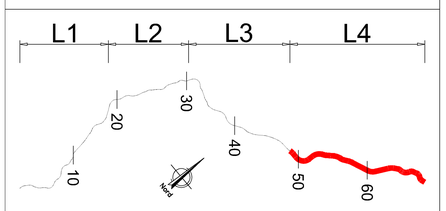

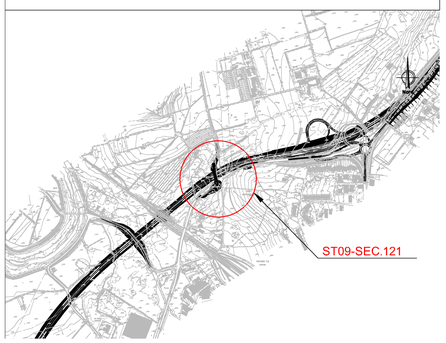

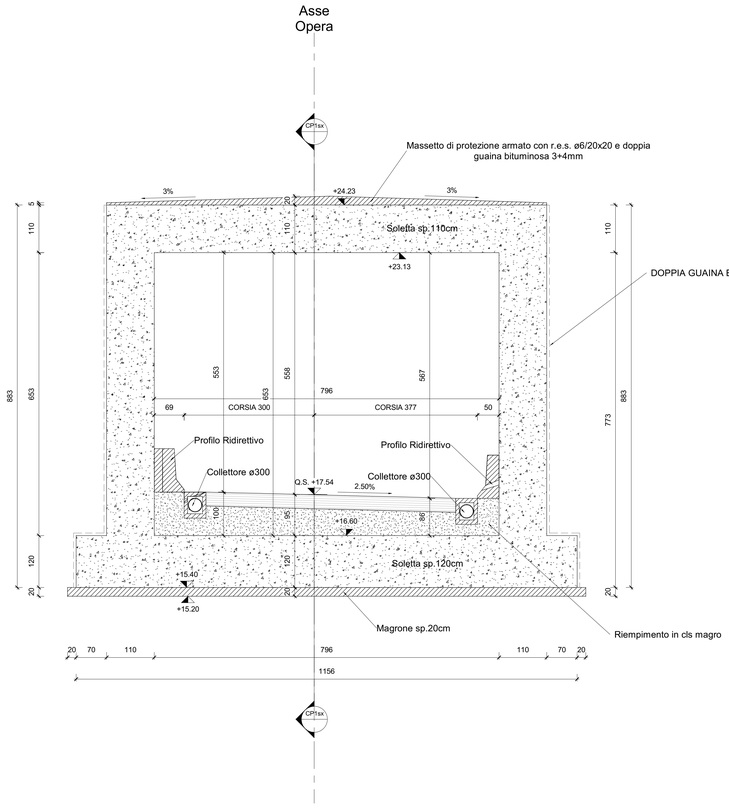

CP2 Sezione Trasversale Sottovia 1° fase - Carpenteria
1 : 50

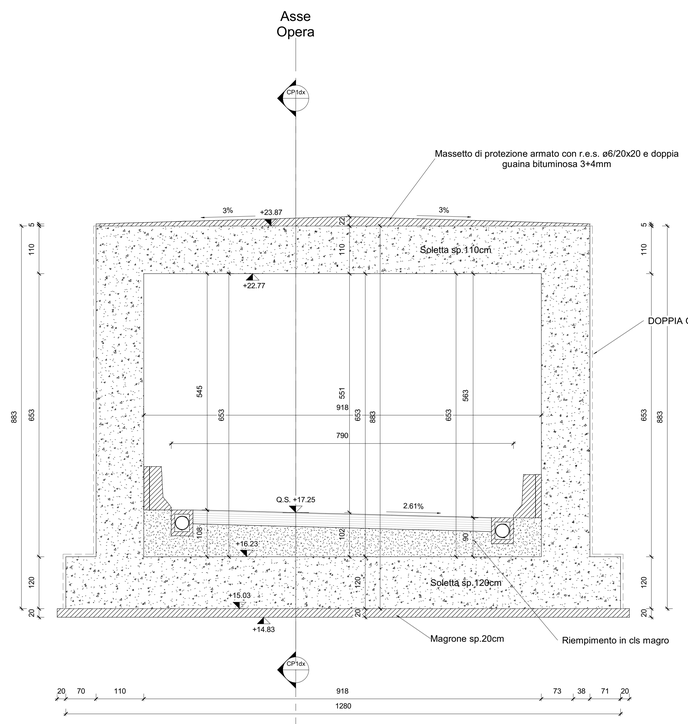

CP3 Sezione Trasversale Sottovia 2° fase - Carpenteria
1 : 50

DETTAGLIO
IMPERMEABILIZZAZIONE

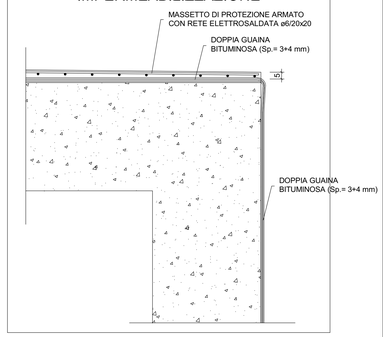

NOTA: PER LA TABELLA MATERIALI VEDERE ELABORATO: T03EG04GENSC01.dwg

anas
GRUPPO FS ITALIANE

Direzione Progettazione e Realizzazione Lavori

ITINERARIO RAGUSA-CATANIA

Collegamento viario compreso tra lo Svincolo della S.S. 514 "di Chiaramonte" con la S.S. 115 e lo Svincolo della S.S. 194 "Ragusana"

LOTTO 4 - Dallo svincolo n. 8 "Francofonte" (compreso) allo svincolo della "Ragusana"(escluso)

PROGETTO ESECUTIVO — COD. PA898

PROGETTAZIONE: ATI SINTAGMA - GP INGEGNERIA - COOPROGETTI -GDG - ICARIA - OMNISERVICE

PROGETTISTA RESPONSABILE DELL'INTEGRAZIONE DELLE PRESTAZIONI SPECIALISTICHE:
Dott. Ing. Nando Granieri
Ordine degli Ingegneri della Prov. di Perugia n° A351

PROVINCIA DI PERUGIA — ORDINE DEGLI INGEGNERI — Dott. Ing. NANDO GRANIERI — Settore Civile e Ambientale — Settore Industriale — Settore dell'Informazione

IL GEOLOGO:
Dott. Geol. Giorgio Cerquiglini
Ordine dei Geologi della Regione Umbria n° 108

IL COORDINATORE PER LA SICUREZZA IN FASE DI PROGETTAZIONE:
Dott. Ing. Filippo Pambianco
Ordine degli Ingegneri della Provincia di Perugia n° A1373

VISTO IL RESPONSABILE DEL PROCEDIMENTO
Dott. Ing. Luigi Mupo

IL GRUPPO DI PROGETTAZIONE:

MANDATARIA: Sintagma — Dott. Ing. N.Granieri, Dott. Ing. A.Bellucci, Dott. Ing. V.Truffini, Dott. Ing. A.Brecchi, Dott. Arch. L.Nerri, Dott. Ing. M.Abram, Dott. Ing. F.Bianco, Dott. Ing. M.Briganti Botta, Dott. Ing. L.Gagliardini, Dott. Geol. G.Cerquiglini

MANDANTI: GP INGEGNERIA — Dott. Ing. G.Ludovici, Dott. Ing. A.Grapinotti, Dott. Ing. M.Cecchini, Dott. Ing. A.Bella, Dott. Arch. E.A.E.Crino, Dott. Ing. M.Pavirilli, Dott. Arch. P.Chiselli, Dott. Ing. D.Pelle, Dott. Ing. G.Lucibello, Dott. Arch. G.Guastella, Dott. Ing. A.Pellegrino, Dott. Ing. G.Panarese, Dott. Ing. L.Regnacci, Dott. Arch. A.Sirbi, Archeol. M.G.Liseno

cooprogetti — Dott. Ing. D.Cartaxoni, Dott. Ing. C.Cavallari, Dott. Ing. C.Corsaro, Dott. Ing. F.Aloe, Dott. Ing. A.Galeanero

GEOTECHNICAL DESIGN GROUP — Dott. Ing. V.Rotaciani, Dott. Ing. G.Putti, Dott. Ing. F.Macchioni, Dott. Ing. G.Venini Supplat, Dott. Ing. V.Punzo, Geom. C.Sugarioni

ICARIA società di ingegneria — Dott. Ing. P.Agnello

OMNISERVICI — IL RESPONSABILE DI PROGETTO:

LOTTO 4
OPERE D'ARTE MINORI
SOTTOVIA (AL KM 3+994 EX LOTTO 8)
Carpenteria sottovia ed imbocchi
Carpenteria scatolare Sezione Trasversale

CODICE PROGETTO (PROGETTO / LIV. PROG. / N. PROG.)	NOME FILE	REVISIONE	SCALA:
L0408Z E 2101	CODICE ELAB. T04ST09STRCP02	B	Come indicato

REV.	DESCRIZIONE	DATA	REDATTO	VERIFICATO	APPROVATO
REV-B	Revisione a seguito istruttoria Anas - Set 2021	set. 2021	M.C.Ho	F. Gurgione	N.Granieri
REV-A	Emissione	dic. 2021	M.C.Ho	F. Gurgione	N.Granieri