Particolare cordolo
Scala 1:20

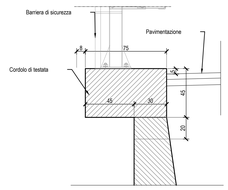

SEZIONE MURO ANDATORE PROVVISORIO SP1 DX

Sezioni trasversale
Scala 1:100

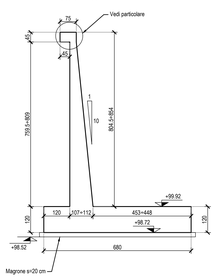

Prospetto
Scala 1:100

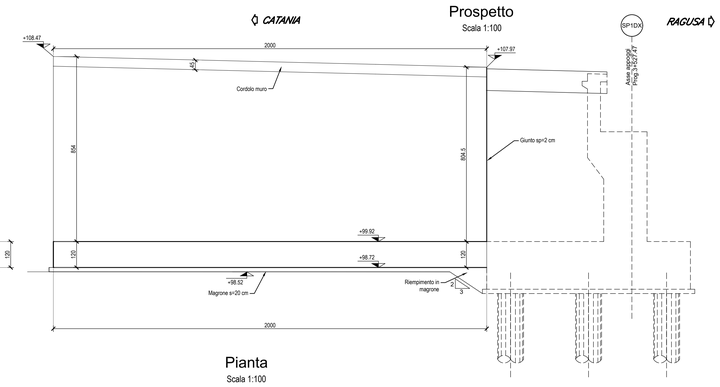

Pianta
Scala 1:100

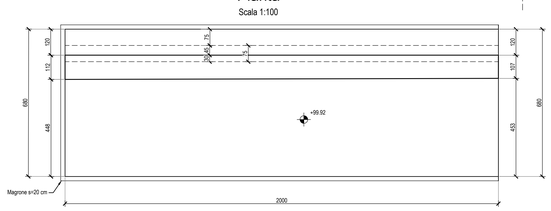

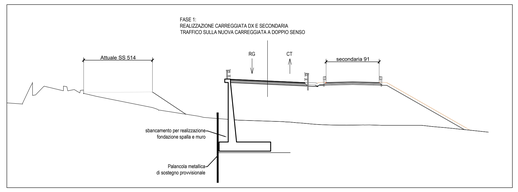

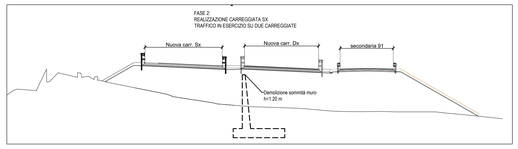

Nota: il varo delle travi in c.a.p avviene per sollevamento dall'arera di cantiere adiacente.

LEGENDA SCAVI:

- Scavo per realizzazione carreggiata di 1ª fase
- Scavo per realizzazione carreggiata di 2ª fase

LEGENDA:
Q.e.f.= Quota estradosso fondazione
Q.f.s.= Quota fondo scavo

NOTE:

Per i dettagli relativi alle barriere di sicurezza e le relative classi di contenimento vedere le sezioni tipo stradali e gli elaborati "Segnaletiche e barriere di sicurezza";

Per il sistema di smaltimento acque di piattaforma ed i relativi dettagli vedere le planimetrie idrauliche e gli elaborati di sezioni tipo;

Per la tabella materiali fare riferimento all'elaborato: T04EG04GENSC01;

Per le opere di sostegno fare riferimento all'elaborato: T04OM02STRCP01-T04OM02STRCP02;

SEZIONE MURO ANDATORE PROVVISORIO SP2 DX

Prospetto
Scala 1:100

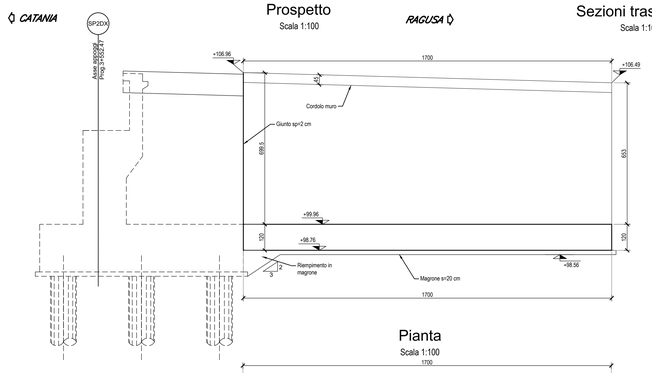

Sezioni trasversale
Scala 1:100

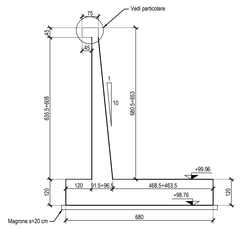

Pianta
Scala 1:100

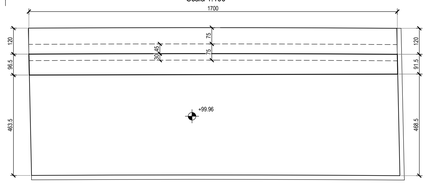

Pianta scavi
Scala 1:200

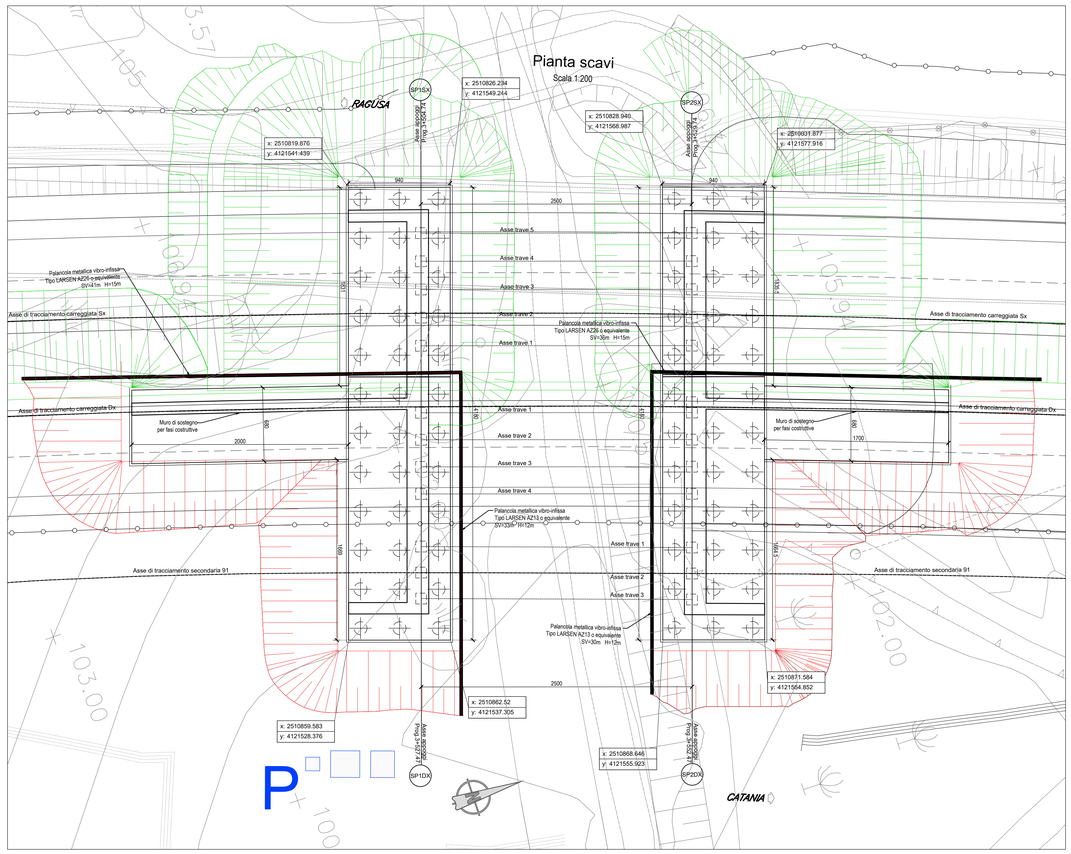

anas
GRUPPO FS ITALIANE

Direzione Progettazione e Realizzazione Lavori

ITINERARIO RAGUSA-CATANIA

Collegamento viario compreso tra lo Svincolo della S.S. 514 "di Chiaramonte" con la S.S. 115 e lo Svincolo della S.S. 194 "Ragusana"

LOTTO 4 - Dallo svincolo n. 8 "Francofonte" (compreso) allo svincolo della "Ragusana"(escluso)

PROGETTO ESECUTIVO

COD. PA898

PROGETTAZIONE: ATI SINTAGMA - GP INGEGNERIA - COOPROGETTI -GDG - ICARIA - OMNISERVICE

PROGETTISTA RESPONSABILE DELL'INTEGRAZIONE DELLE PRESTAZIONI SPECIALISTICHE:
Dott. Ing. Nando Granieri
Ordine degli Ingegneri della Prov. di Perugia n° A351

ORDINE DEGLI INGEGNERI DELLA PROVINCIA DI PERUGIA
Dott. Ing. NANDO GRANIERI
SETTORE CIVILE E AMBIENTALE
SETTORE INDUSTRIALE
SETTORE DELL'INFORMAZIONE

IL GEOLOGO:
Dott. Geol. Giorgio Cerquiglini
Ordine dei Geologi della Regione Umbria n° 108

IL COORDINATORE PER LA SICUREZZA IN FASE DI PROGETTAZIONE:
Dott. Ing. Filippo Pambianco
Ordine degli Ingegneri della Provincia di Perugia n° A1373

VISTO IL RESPONSABILE DEL PROCEDIMENTO
Dott. Ing. Luigi Mupo

IL GRUPPO DI PROGETTAZIONE:

MANDATARIA:
Sintagma
Dott. Ing. N.Granieri — Dott. Ing. M.Abram
Dott. Ing. A.Formesi — Dott. Ing. G.Domenico
Dott. Ing. V. Truffini — Dott. Ing. M.Braganti Botta
Dott. Arch. A.Bracchini — Dott. Ing. L.Gagliardini
Dott. Ing. L. Nani — Dott. Geol. G.Cerquiglini

MANDANTI:
GP INGEGNERIA
Dott. Ing. G.Guiducci — Dott. Ing. G.Lucibello
Dott. Ing. A.Bignoselli — Dott. Arch. M.Guastella
Dott. Ing. A.Pambianco — Dott. Ing. G.Gualtieri
Dott. Ing. A.Bella — Dott. Ing. G.Parente
COOPROGETTI
Dott. Arch. E.A.E.Crimi — Dott. Ing. L.Ragnacci
Dott. Ing. M.Pavilli — Dott. Arch. A.Grisi
Dott. Arch. P.Orlandi — Archeol. M.G.Liseno
Dott. Ing. D.Fabio
GEOTECHNICAL DESIGN GROUP
Dott. Ing. S.Carbacioni — Dott. Ing. F.Aiar
Dott. Ing. C.Cardellini — Dott. Ing. A.Salvemini
Dott. Ing. C.Consorti
ICARIA società di ingegneria
Dott. Ing. V.Rotisciani — Dott. Ing. G.Verrini Supplizi
Dott. Ing. G.Pulli — Dott. Ing. V.Piunno
Dott. Ing. F.Macchioni — Geom. C.Sugarioni
OMNISERVICE ENGINEERING
Dott. Ing. P.Agnello

IL RESPONSABILE DI PROGETTO:
ORDINE degli INGEGNERI
Dott. Ing. NANDO GRANIERI
Settore Civile e Ambientale
Settore Industriale
Settore dell'Informazione
Provincia di TERNI
A 544

OPERE D'ARTE MINORI
ATTRAVERSAMENTO IDRAULICO DAL KM 4+187 AL KM 4+215
Pianta scavi e opere provvisionali

CODICE PROGETTO	NOME FILE	REVISIONE	SCALA:
PROGETTO L0408Z — LIV. PROG. E — N. PROG. 2101	CODICE ELAB. T04OM01STRPE01 (*T04OM01STRPE01B*)	B	1:100

REV.	DESCRIZIONE	DATA	REDATTO	VERIFICATO	APPROVATO
B	Revisione a seguito istruttoria Anas	Set 2021	A.Formesi	F. Durastanti	N.Granieri
A	Emissione	Giu 2021	A.Formesi	F. Durastanti	N.Granieri