SEZIONE C–C
SCALA 1 : 50

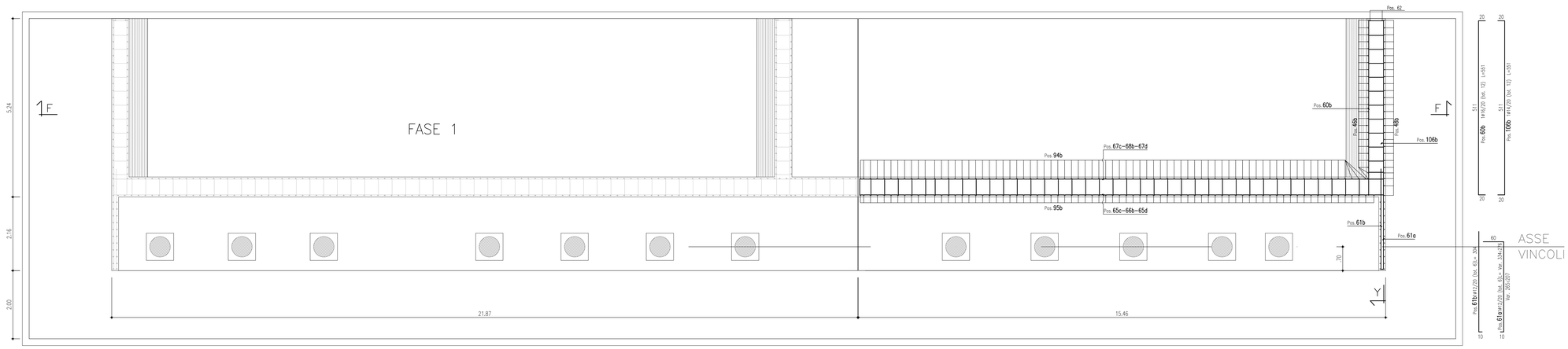

SEZIONE Y–Y
SCALA 1 : 50

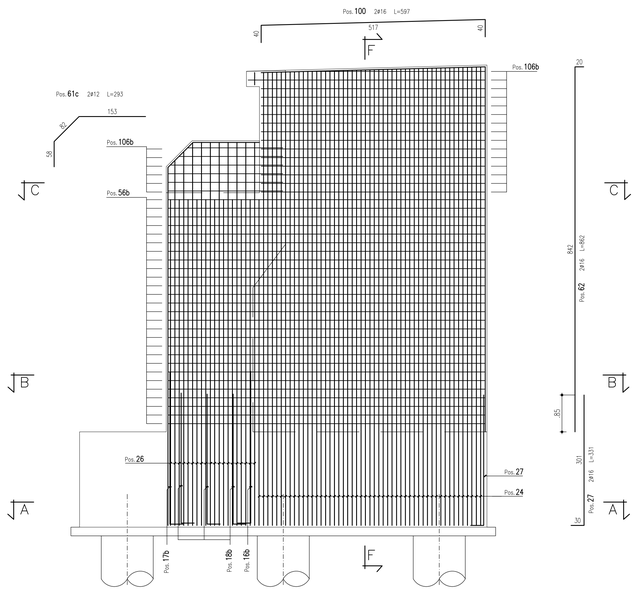

SEZIONE E–E
SCALA 1 : 50

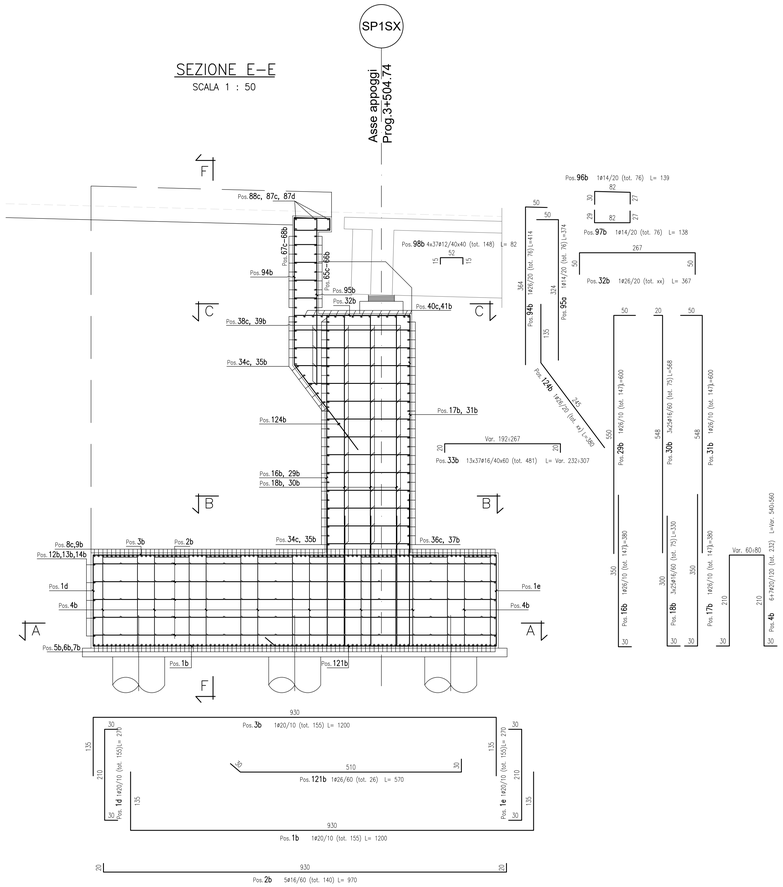

Per la tabella materiali fare riferimento all'elaborato T04EG04GENSC01

anas
GRUPPO FS ITALIANE

Direzione Progettazione e Realizzazione Lavori

ITINERARIO RAGUSA-CATANIA

Collegamento viario compreso tra lo Svincolo della S.S. 514 "di Chiaramonte" con la S.S. 115 e lo Svincolo della S.S. 194 "Ragusana"

LOTTO 4 - Dallo svincolo n. 8 "Francofonte" (compreso) allo svincolo della "Ragusana"(escluso)

PROGETTO ESECUTIVO — COD. PA898

PROGETTAZIONE: ATI SINTAGMA - GP INGEGNERIA - COOPROGETTI -GDG - ICARIA - OMNISERVICE

PROGETTISTA RESPONSABILE DELL'INTEGRAZIONE DELLE PRESTAZIONI SPECIALISTICHE:
Dott. Ing. Nando Granieri
Ordine degli Ingegneri della Prov. di Perugia n° A351

ORDINE DELLA PROVINCIA DI PERUGIA — Dottore Ingegnere NANDO GRANIERI — Settore Civile e Ambientale, Settore Industriale, Settore dell'Informazione

IL GEOLOGO:
Dott. Geol. Giorgio Cerquiglini
Ordine dei Geologi della Regione Umbria n° 108

IL COORDINATORE PER LA SICUREZZA IN FASE DI PROGETTAZIONE:
Dott. Ing. Filippo Pambianco
Ordine degli Ingegneri della Provincia di Perugia n° A1373

VISTO IL RESPONSABILE DEL PROCEDIMENTO
Dott. Ing. Luigi Mupo

IL GRUPPO DI PROGETTAZIONE:

MANDATARIA: Sintagma
Dott. Ing. N.Granieri — Dott. Ing. M.Abrami
Dott. Ing. F.Durastanti — Dott. Ing. M.Carmenico
Dott. Ing. V.Truffini — Dott. Ing. M.Borgiardi Botta
Dott. Arch. A.Bracchini — Dott. Ing. L.Gagliardini
Dott. Ing. L.Nani — Dott. Geol. G.Cerquiglini

MANDANTI:
GP INGEGNERIA — Dott. Ing. G.Ludovici — Dott. Ing. L.Ludovici
Dott. Ing. A.Signorelli — Dott. Arch. G.Guastella
Dott. Ing. A.Ciampoli — Dott. Ing. G.Ciampoli
Dott. Ing. A.Bella — Dott. Ing. G.Parente
COOPROGETTI — Dott. Arch. E.A.E.Crimi — Dott. Ing. L.Ragnacci
Dott. Ing. M.Pavolli — Dott. Arch. A.Sirait
Dott. Arch. P.Ghinelli — Archeol. M.G.Liseno
Dott. Ing. D.Pelle
GEOTECHNICAL DESIGN GROUP — Dott. Ing. D.Carlaccini — Dott. Ing. F.Aiuve
Dott. Ing. L.Calabrese — Dott. Ing. A.Salvemini
Dott. Ing. C.Consorti
ICARIA società di ingegneria — Dott. Ing. V.Rotisciani — Dott. Ing. G.Verrini Supplizi
Dott. Ing. G.Pulli — Dott. Ing. V.Piunno
Dott. Ing. F.Macchioni — Geom. C.Sugaroni
OMNISERVICE ENGINEERING — Dott. Ing. P.Agnello

IL CONTRAENTE GENERALE:
CONSORZIO STABILE ARIDAURO — Direttore Tecnico Dott. Ing. Fabio Durastanti — Iscritto all'Albo dei Costruttori n° A 844 — Provincia di TERNI

OPERE D'ARTE MINORI
ATTRAVERSAMENTO IDRAULICO DAL KM 4+166 AL KM 4+193
Armatura spalla SP1 - fase 2: Tav 2 di 3

CODICE PROGETTO (PROGETTO / LIV. PROG. / N. PROG.)	NOME FILE	REVISIONE	SCALA:
LO408Z E 2101	T04OM01STRAR07 (CODICE ELAB.)	A	1:50

REV.	DESCRIZIONE	DATA	REDATTO	VERIFICATO	APPROVATO
A	Emissione	Giu 2021	V. Ingrao	F. Durastanti	N.Granieri