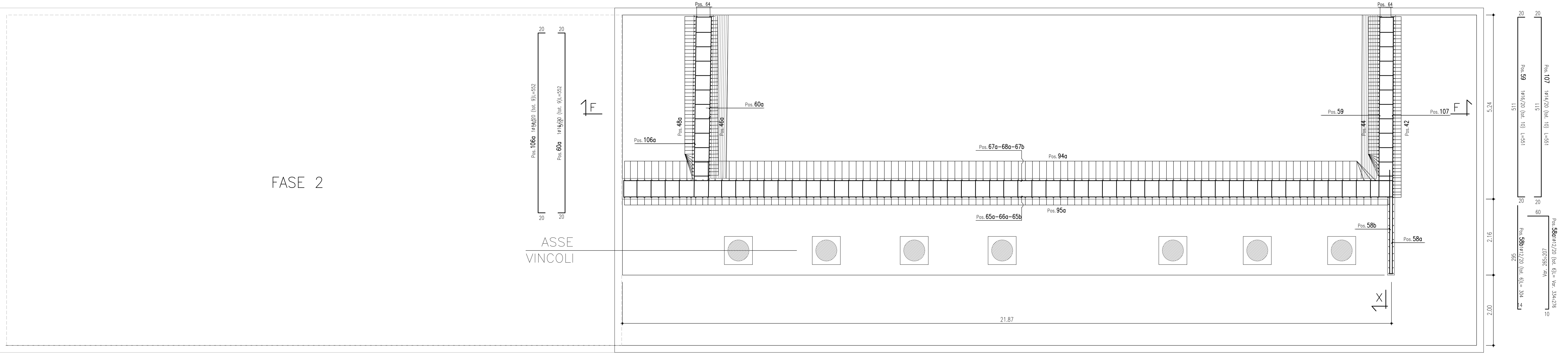


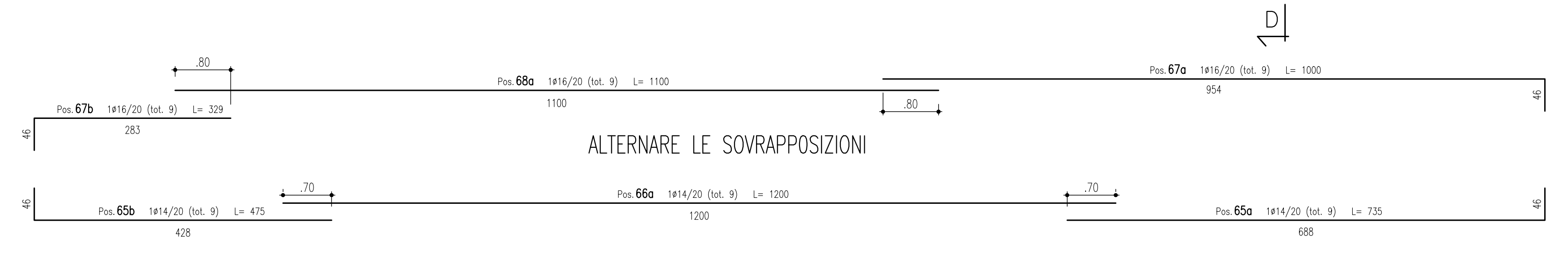
SEZIONE C-C
SCALA 1 : 50



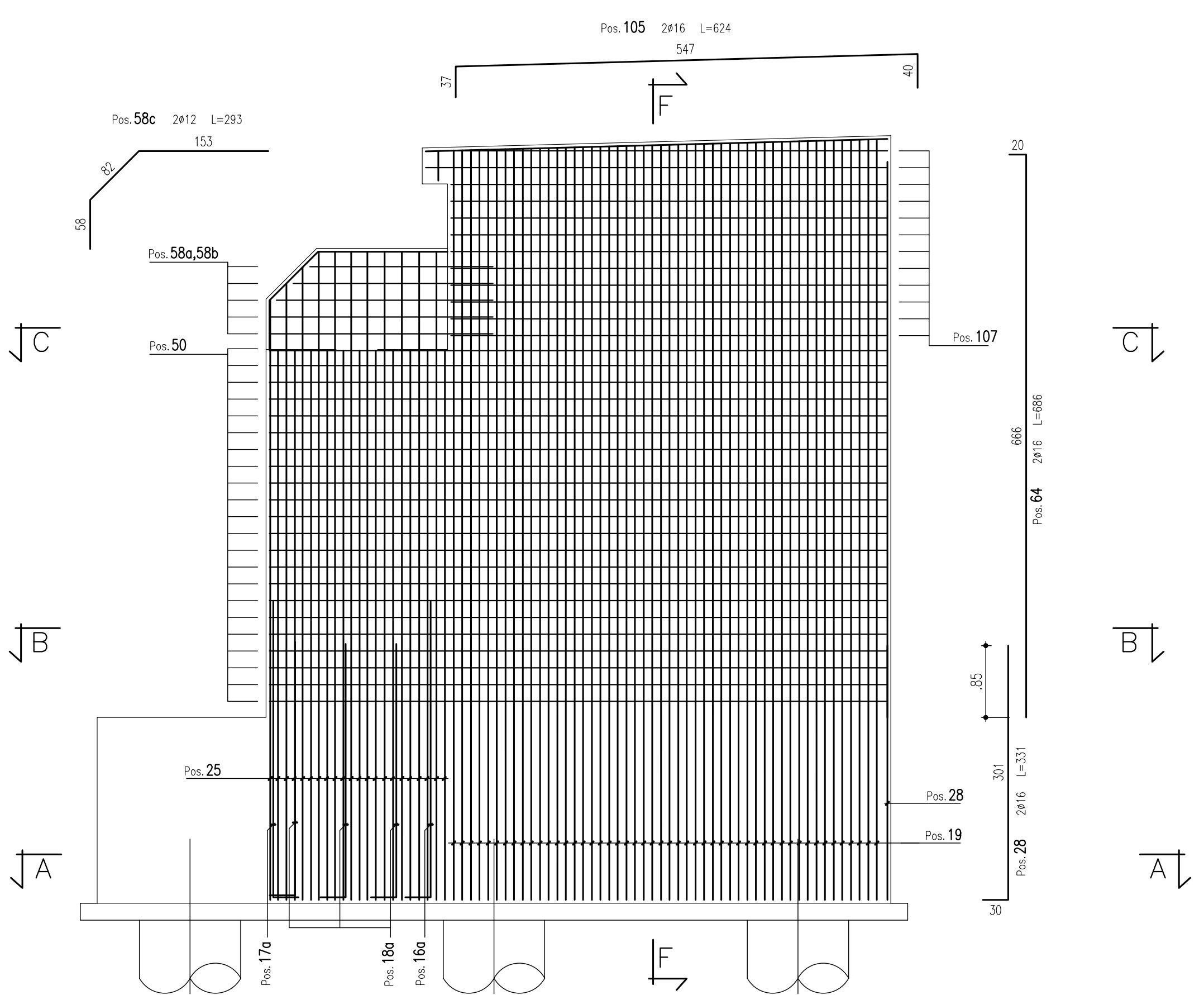
FASE 2

ASSE VINCOLI

ALTERNARE LE SOVRAPPOSIZIONI

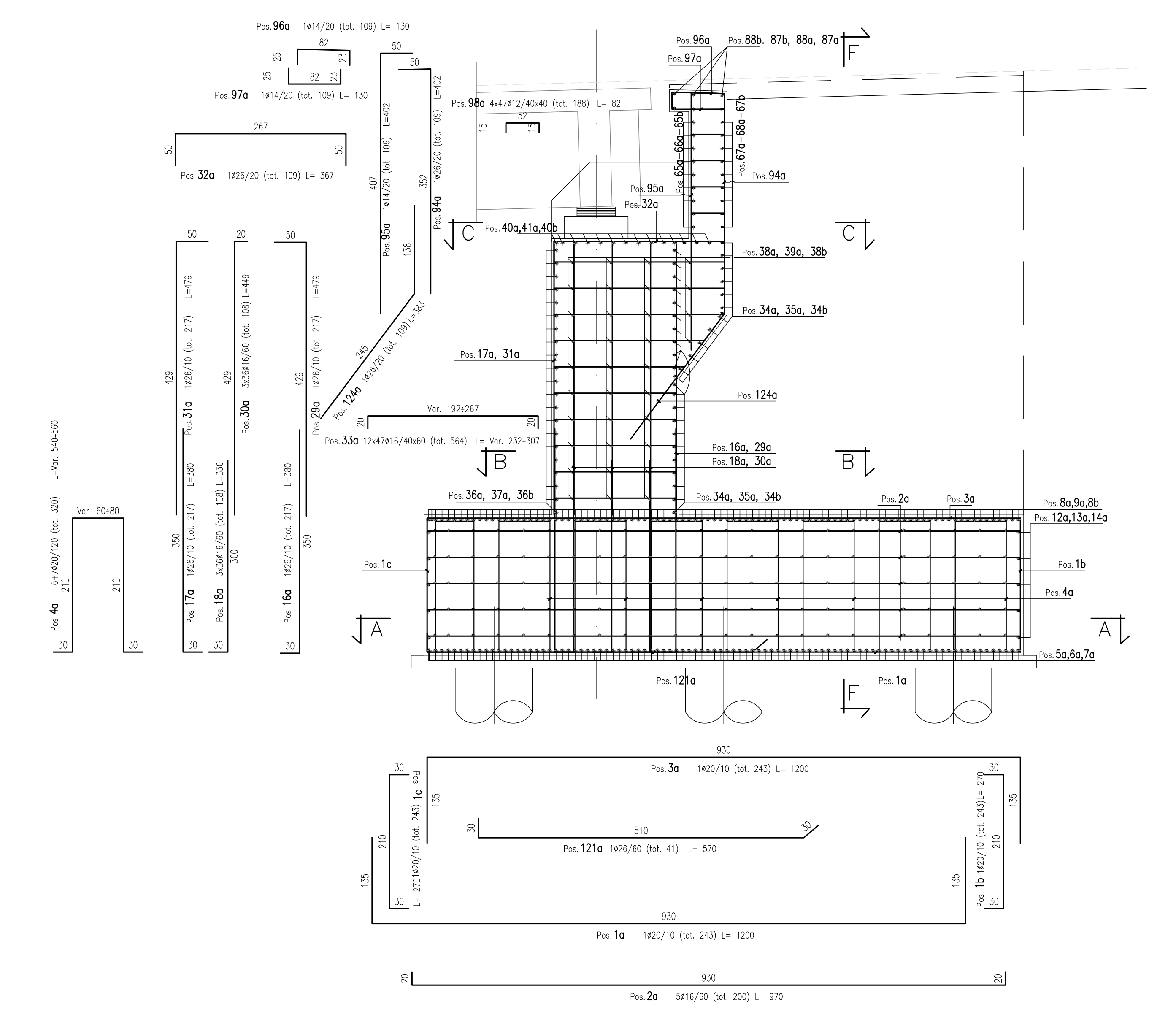


SEZIONE X-X
SCALA 1 : 50



SEZIONE E-E
SCALA 1 : 50

SP1-SEC
Asse appoggi
Pogg. 0+665,53



Per la tabella materiali fare riferimento all'elaborato T04EG04GENSC01

sanas
GRUPPO FS ITALIANE
Direzione Progettazione e Realizzazione Lavori

ITINERARIO RAGUSA-CATANIA
Collegamento viario compreso tra lo Svincolo della S.S. 514 "di Chiaramonte" con la S.S. 115 e lo Svincolo della S.S. 194 "Ragusana"
LOTTO 4 - Dallo svincolo n. 8 "Francofonte" (compreso) allo svincolo della "Ragusana" (escluso)

PROGETTO ESECUTIVO COD. **PA898**

PROGETTAZIONE: ATI SINTAGMA - GP INGEGNERIA - COOPROGETTI-GDG- ICARIA - OMNISERVICE

<p>PROGETTISTA RESPONSABILE DELL'INTEGRAZIONE DELLE PRESTAZIONI SPECIALISTICHE: Dot. Ing. Mando Graneri Ordine degli Ingegneri della Prov. di Perugia n° A551</p>	<p>IL GRUPPO DI PROGETTAZIONE:</p> <p>MANDATARIO: #Sintagma Dot. Ing. G. Casavola Dot. Ing. P. Di Stefano Dot. Ing. P. Di Stefano Dot. Ing. A. Bazzoli Dot. Ing. L. Gigliardi Dot. Ing. G. Cirigliano</p> <p>MANDANTI: ANAS Dot. Ing. G. Casavola Dot. Ing. P. Di Stefano Dot. Ing. P. Di Stefano Dot. Ing. A. Bazzoli Dot. Ing. L. Gigliardi Dot. Ing. G. Cirigliano</p> <p>COORDINATORE PER LA SICUREZZA IN FASE DI PROGETTAZIONE: Dot. Ing. Filippo Panbiano Ordine degli Ingegneri della Provincia di Perugia n° A1373</p> <p>VISTO IL RESPONSABILE DEL PROCEDIMENTO Dot. Ing. Luigi Mupo</p>
---	---

OPERE D'ARTE MINORI
ATTRaversamento IDRALICO DAL KM 4+166 AL KM 4+193
Armatura spalla SP2 - fase 1: Tav 2 di 4

CODICE PROGETTO	NOME FILE	REVISIONE	SCALA:
LQ408ZE2101	704GMO157800114	A	1:50
PROGETTO	LIV. MOD. N. MOD.		
LQ408ZE2101	001 001		
A		01/2021	V. Ingrassia F. Durantonio M. Graneri
REV. DESCRIZIONE	DATA	REDAITTO	VERIFICATO APPROVATO