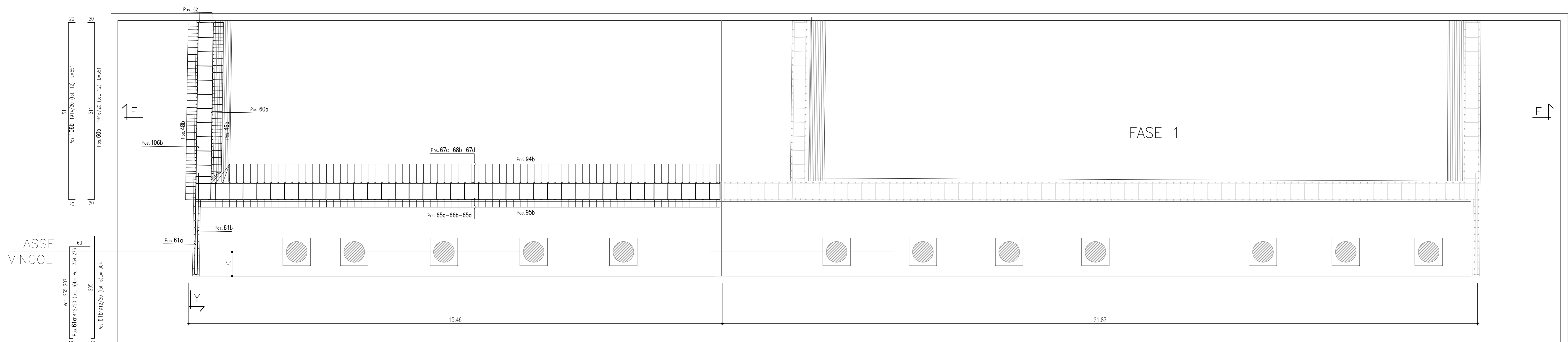
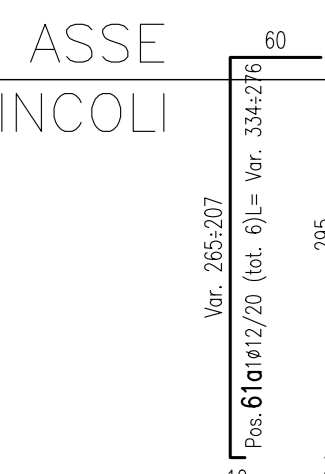


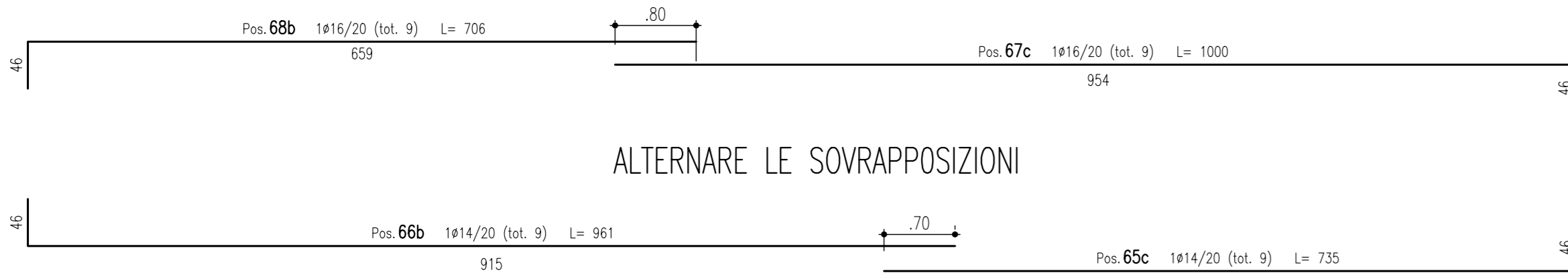
SEZIONE C-C  
SCALA 1 : 50



ASSE VINCOLI

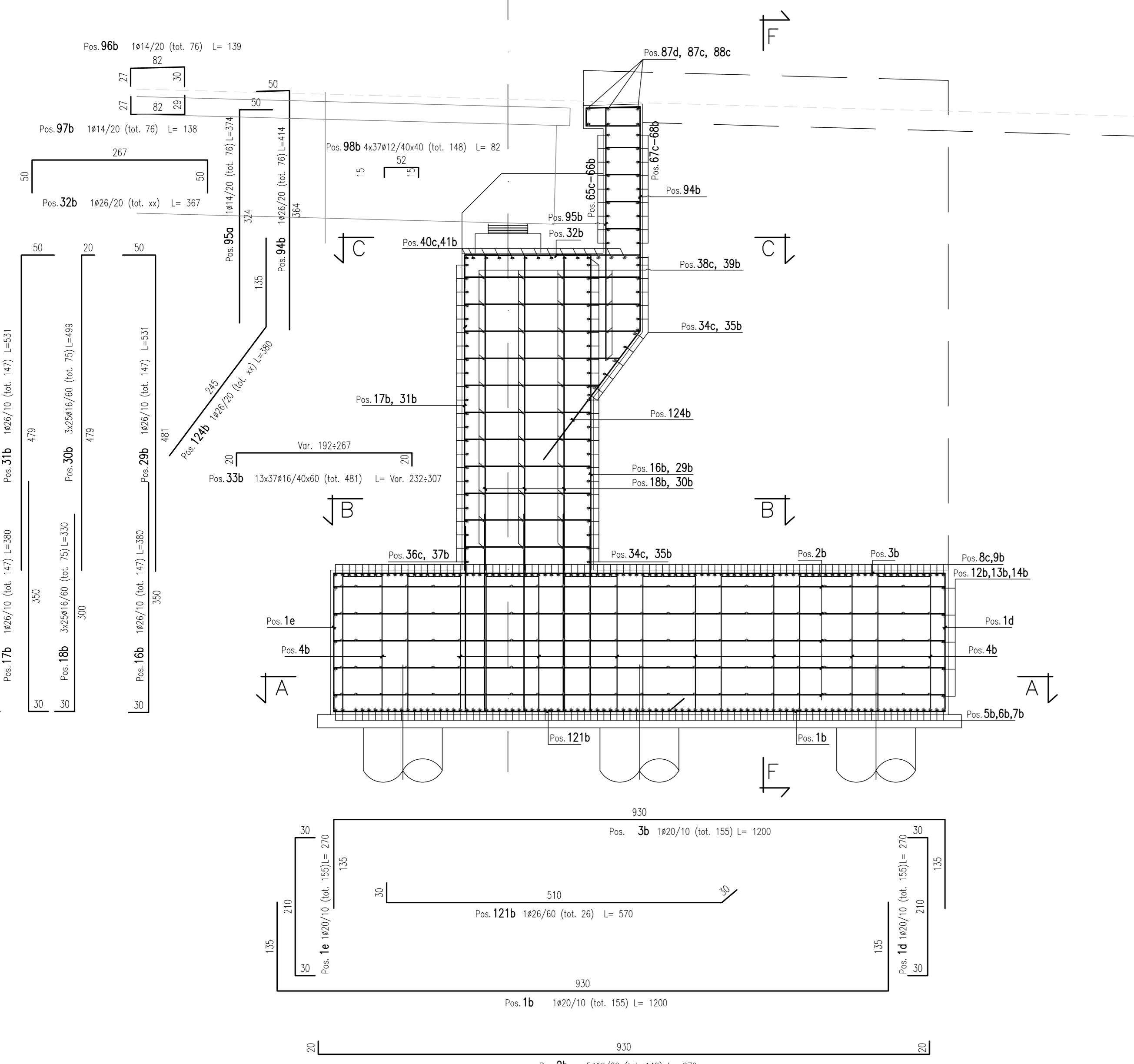


SEZIONE E-E  
SCALA 1 : 50

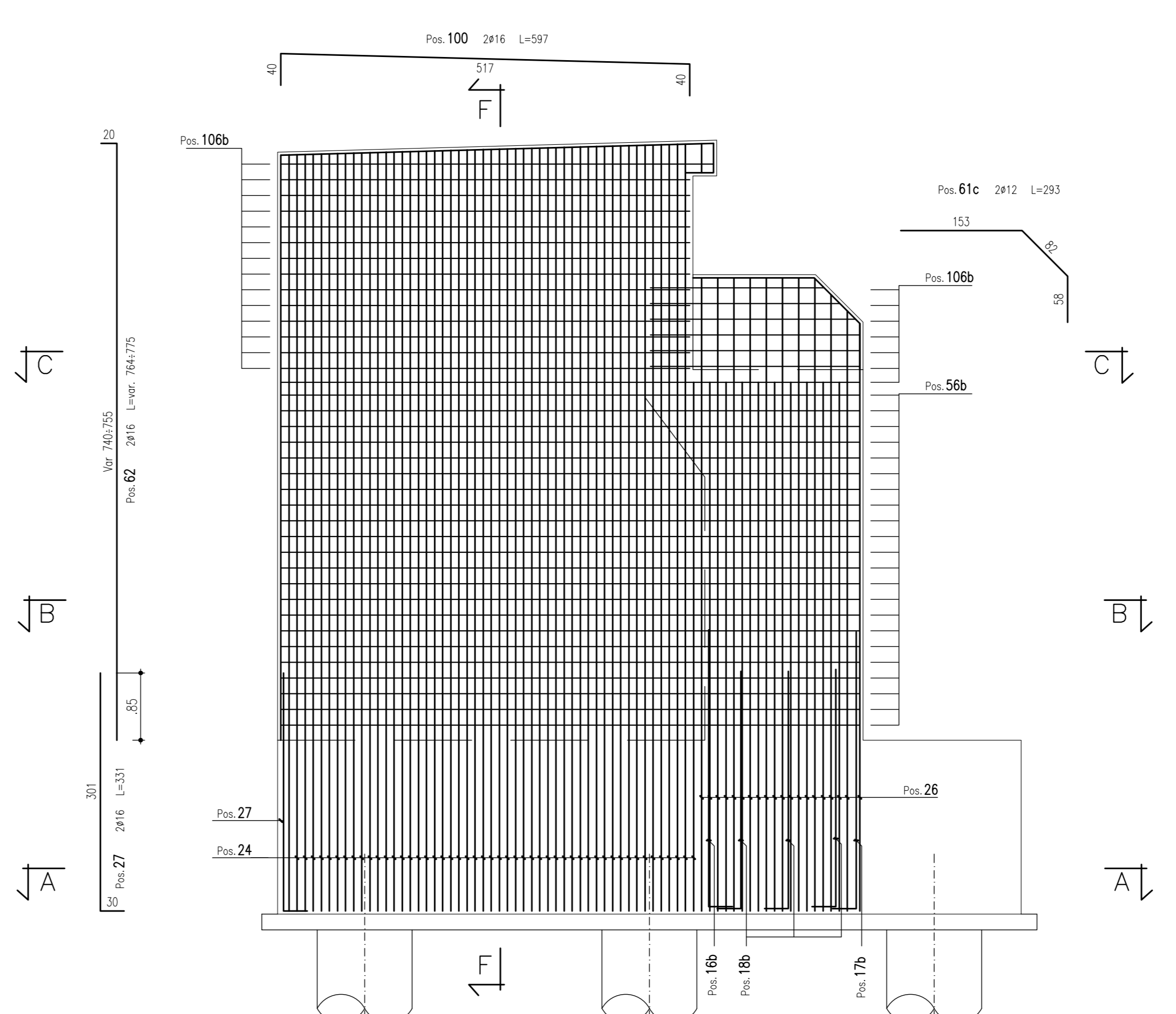


SP1SX  
Asse appoggi  
Prog. 3+504.74

SEZIONE E-E  
SCALA 1 : 50



SEZIONE Y-Y  
SCALA 1 : 50



Per la tabella materiali fare riferimento all'elaborato T04EG04GENSC01

**sanas**  
GRUPPO FS ITALIANE

**Direzione Progettazione e Realizzazione Lavori**

**ITINERARIO RAGUSA-CATANIA**  
Collegamento viario compreso tra lo Svincolo della S.S. 514 "di Chiaramonte" con la S.S. 115 e lo Svincolo della S.S. 194 "Ragusana"  
LOTTO 4 - Dallo svincolo n. 8 "Francofonte" (compreso) allo svincolo della "Ragusana" (escluso)

**PROGETTO ESECUTIVO** COD: PA898

PROGETTAZIONE: ATI SINTAGMA - GP INGEGNERIA - COOPROGETTI - GDG - ICARIA - OMNISERVICE

PROGETTISTI RESPONSABILI DELL'INTEGRAZIONE DELLE PRESTAZIONI SPECIALISTICHE:	GRUPPO DI PROGETTAZIONE:
Dott. Ing. Mauro Granieri Ordine degli Ingegneri della Prov. di Perugia n° A331	<b>Sintagma</b> Dott. Ing. P. Orlandini Dott. Ing. M. Marzulli Dott. Ing. A. Barattini Dott. Ing. L. Cognigni Dott. Ing. L. Arca
MANDANTI:	GRUPPO DI PROGETTAZIONE:
<b>REGIONE DELLA SICILIA</b> <b>MAURO GRANIERI</b> SERVIZIO CIVILE REGIONALE UNITA' OPERATIVA PER I LAVORI DI INFRASTRUTTURE	Dott. Ing. G. Guarnieri Dott. Ing. G. Saporiti Dott. Ing. M. Marzulli Dott. Ing. E.A.E. Conti Dott. Ing. P. Orlandini Dott. Ing. G. Pini Dott. Ing. G. Guarnieri Dott. Ing. G. Saporiti Dott. Ing. M. Marzulli Dott. Ing. L. Cognigni Dott. Ing. L. Arca
IL GEOLOGO:	IL RESPONSABILE DEL PROGETTO:
Dott. Geol. Giorgio Cerquigni Ordine dei Geologi della Regione Umbria n° 208	<b>ARABIA</b> Dott. Ing. P. Orlandini Dott. Ing. M. Marzulli
IL COORDINATORE PER LA SICUREZZA IN FASE DI PROGETTAZIONE:	REVISIONE
Dott. Ing. Filippo Pambianco Ordine degli Ingegneri della Provincia di Perugia n° A1373	<b>A</b>
IL RESPONSABILE DEL PROGETTO:	SCALA:
Dott. Ing. Luigi Mupo	<b>1:50</b>

**OPERE D'ARTE MINORI**  
**ATTRAVERSAMENTO IDRAULICO DAL KM 4+187 AL KM 4+215**  
**Armatura spalla SP2 - fase 2: Tav 1 di 3**

CODICE PROGETTO	NOME FILE	REVISIONE	SCALA:
PROGETTO: <b>LCQ408ZE2101</b> Liv. MOD. N. MOD. <b>2101</b>	<b>T040M01STRAR15</b>	<b>A</b>	<b>1:50</b>

REV.	DESCRIZIONE	DATA	REDATTO	VERIFICATO	APPROVATO
A	Emissione	04/2021	V. Ingrassia	F. Durantoni	M. Granieri