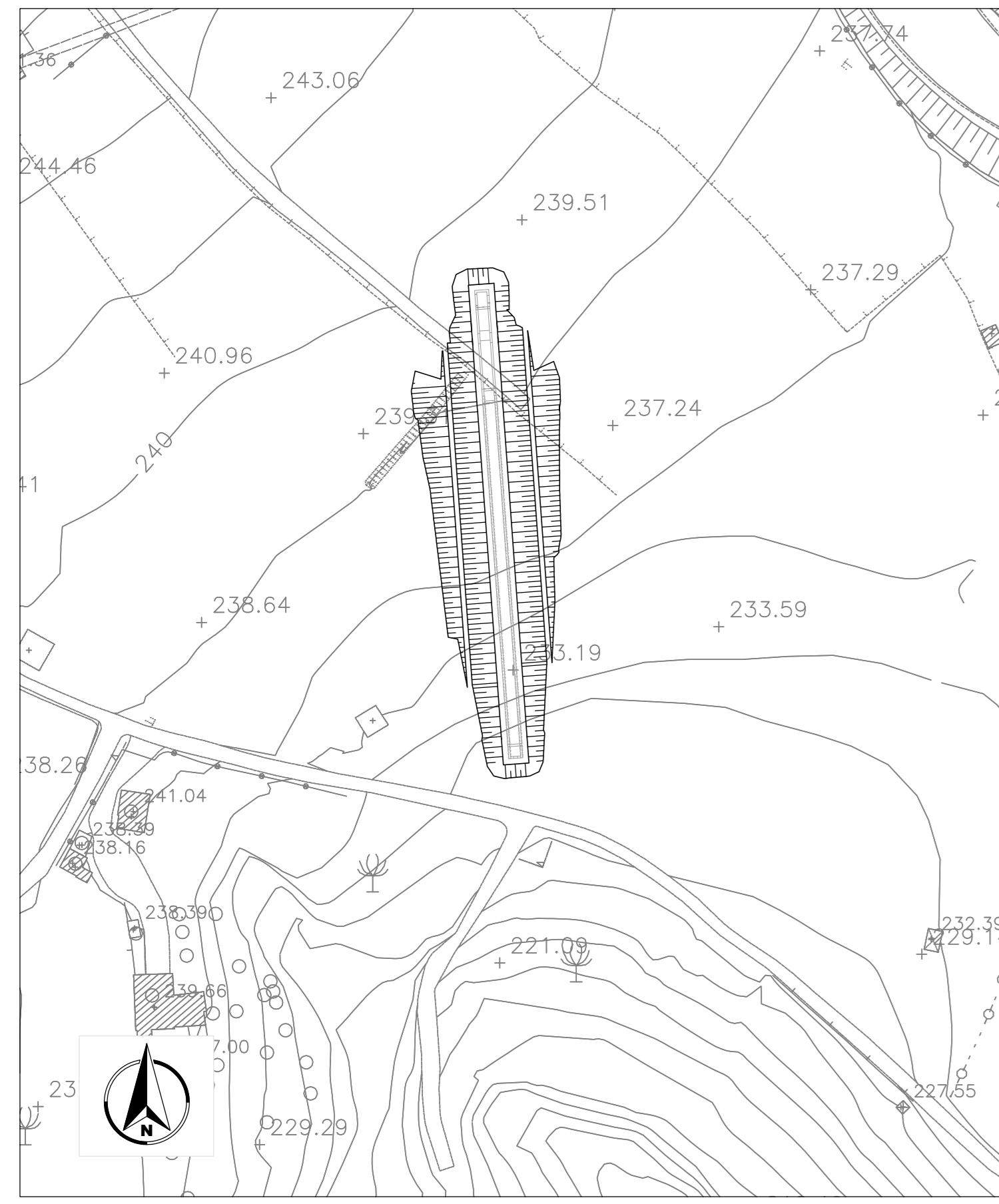
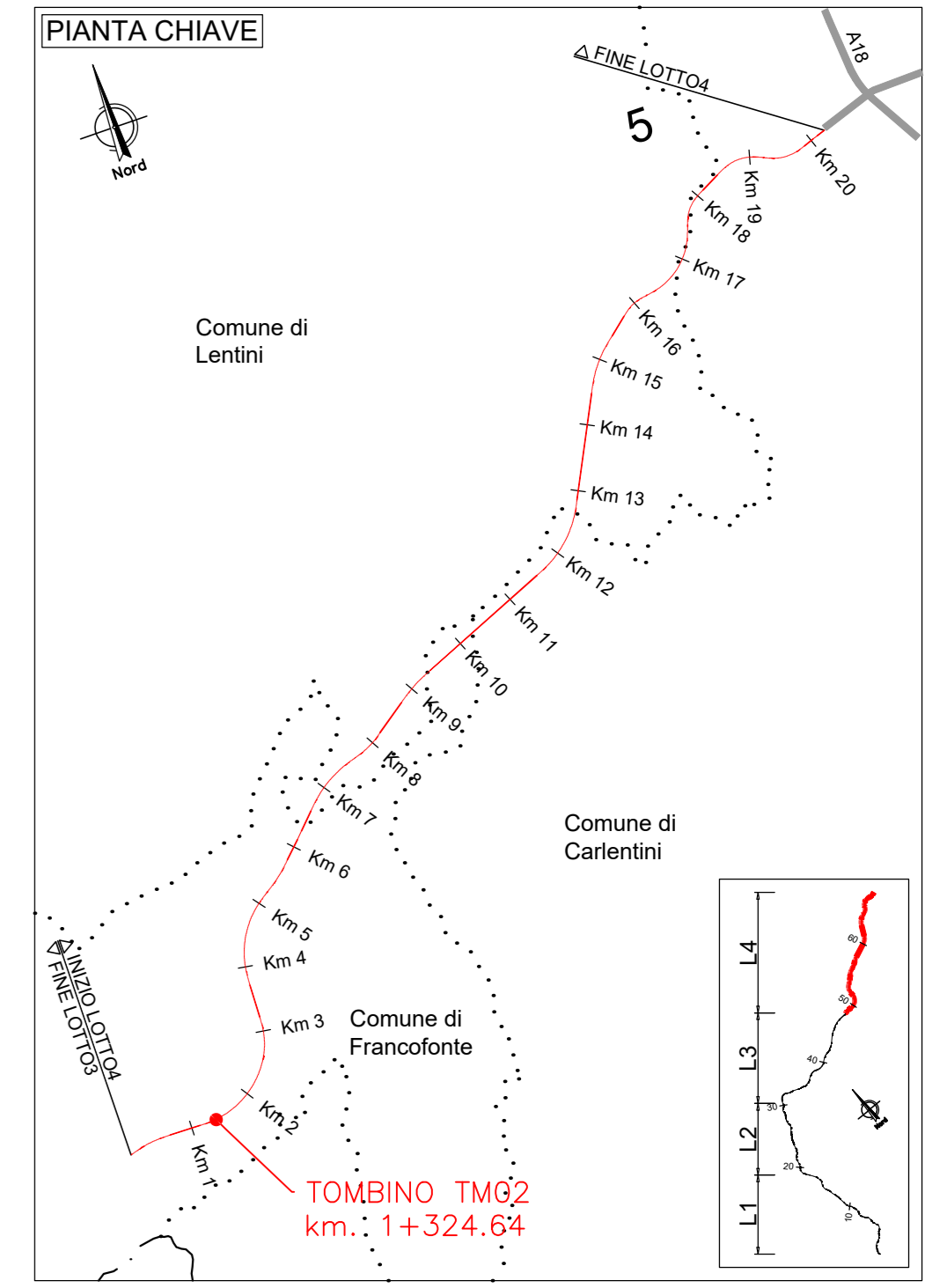
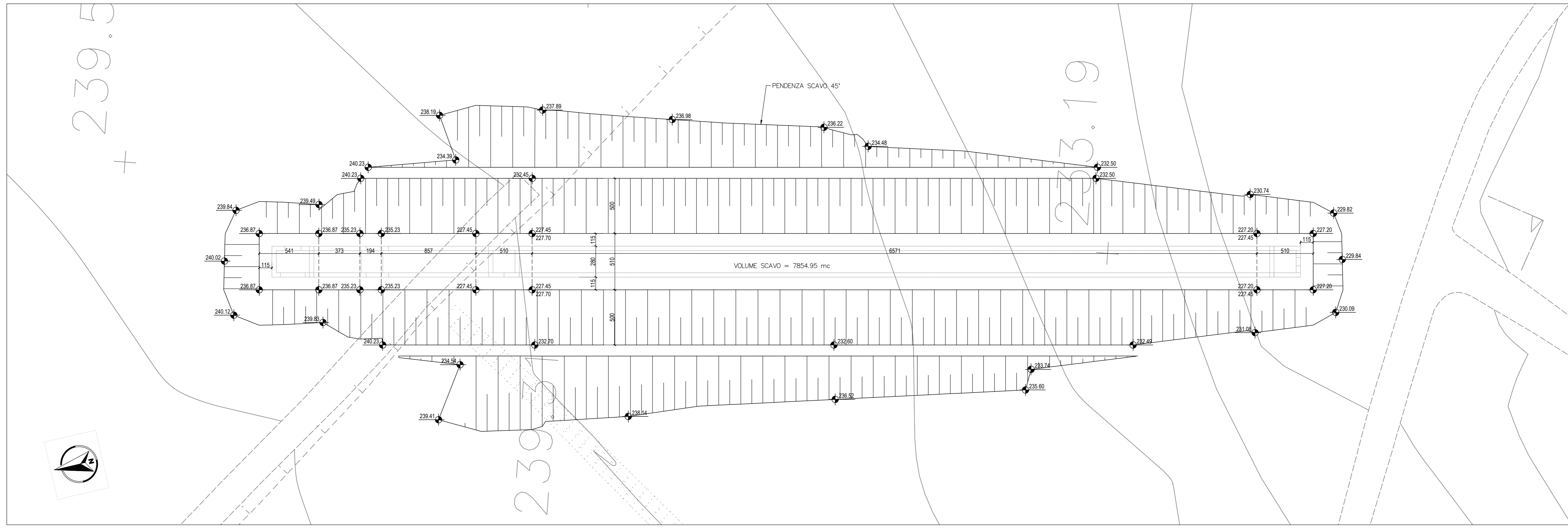


PLANIMETRIA STATO ATTUALE
SCALA 1:1000



PIANTA SCAVI
SCALA 1:200

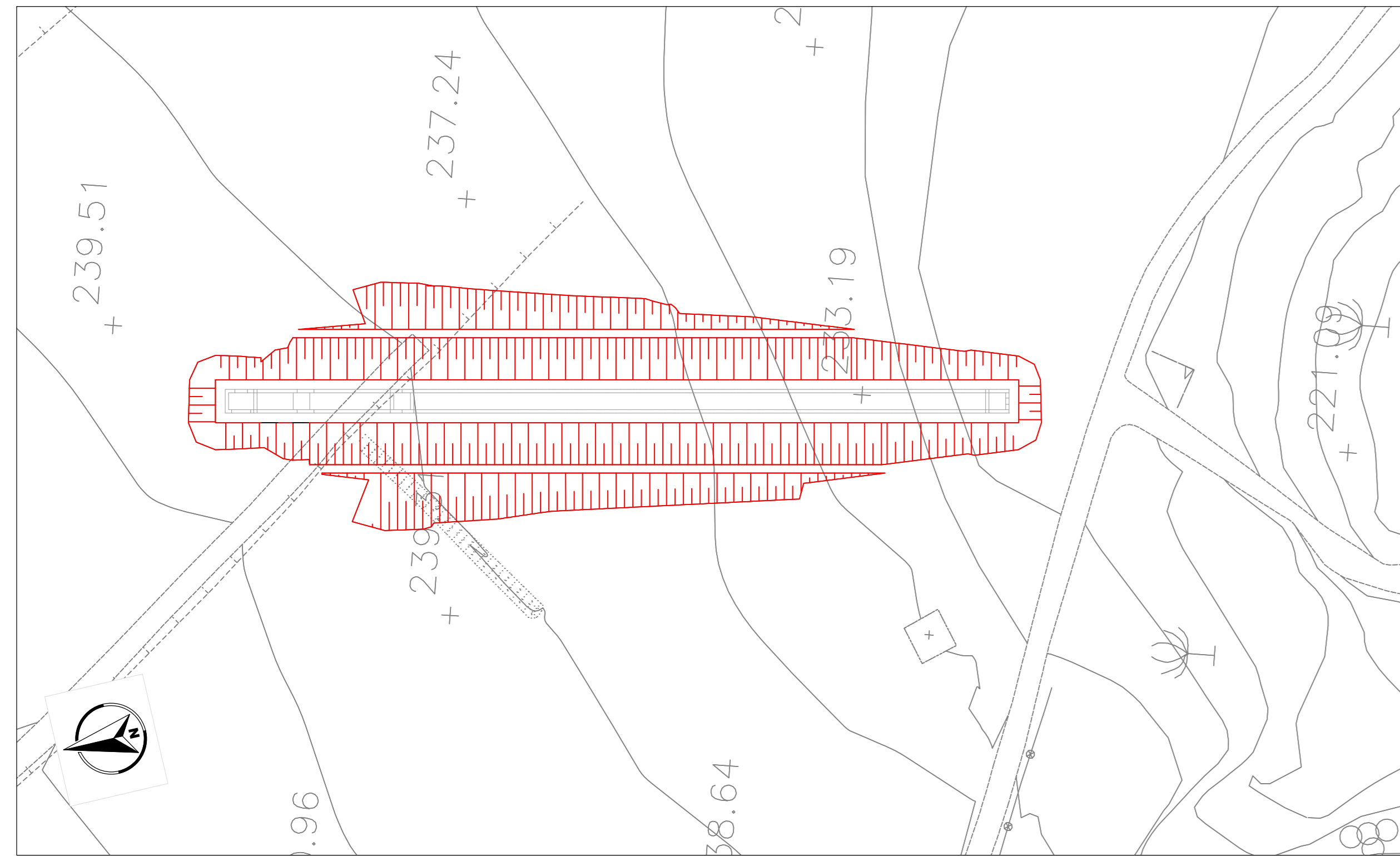


LEGENDA:

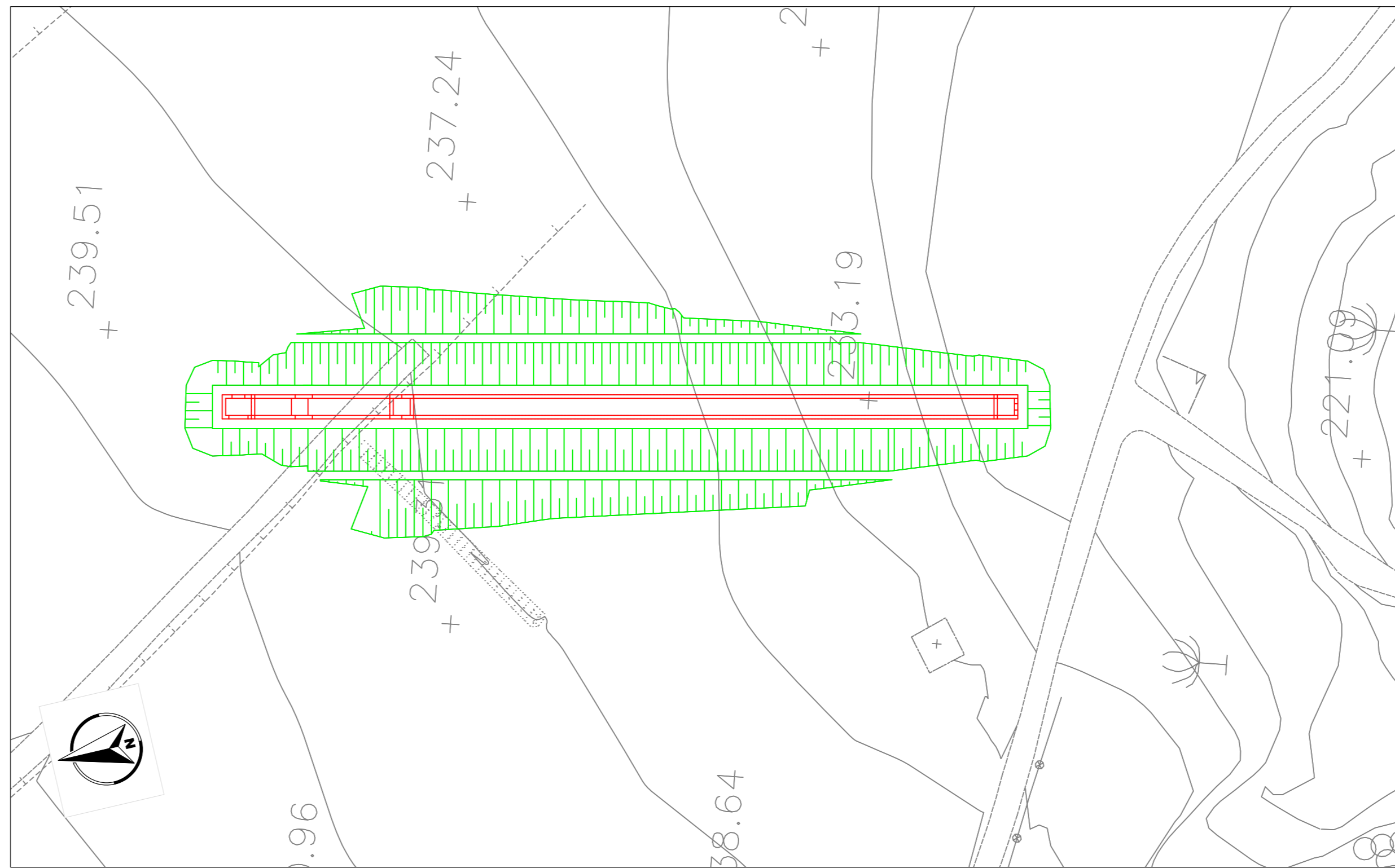
→	TRAFFICO IN ESERCIZIO DIR. CATANIA
←	TRAFFICO IN ESERCIZIO DIR. RAGUSA
→ ←	IN FASE DI REALIZZAZIONE
→ ←	OPERE REALIZZATE

FASI REALIZZATIVE
SCALA 1:500

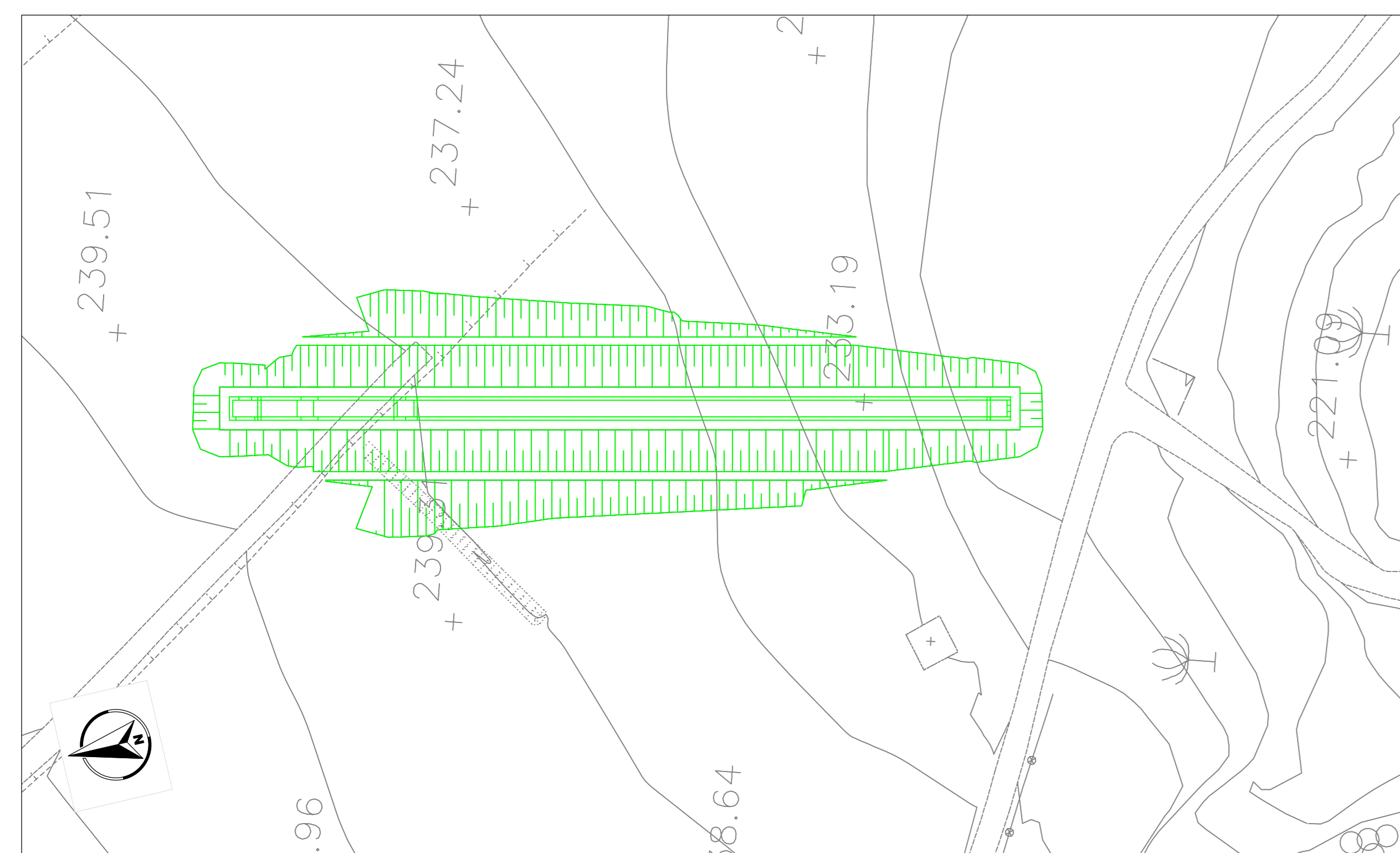
1 SCAVO PER LA REALIZZAZIONE DEL TOMBINO



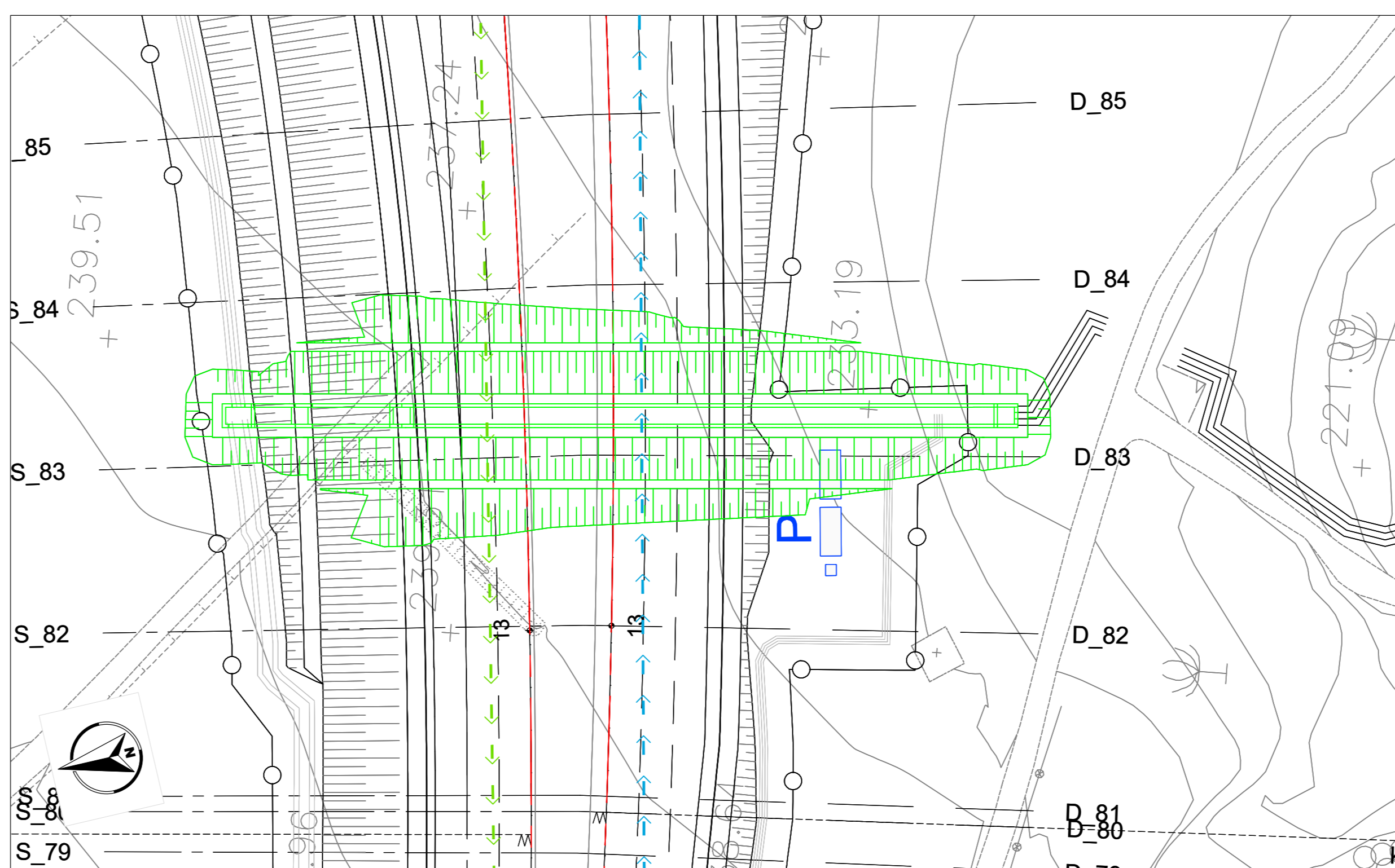
2 REALIZZAZIONE DEL TOMBINO



3 ENTRATA IN FUNZIONE DEL TOMBINO DI PROGETTO



5 REALIZZAZIONE STRADA DI PROGETTO



sanas
GRUPPO FS ITALIANE

Direzione Progettazione e Realizzazione Lavori

ITINERARIO RAGUSA-CATANIA
Collegamento viario compreso tra lo Svincolo della S.S. 514 "di Chiaramonte" con la S.S. 115 e lo Svincolo della S.S. 194 "Ragusana"
LOTTO 4 - Dallo svincolo n. 8 "Francofonte" (compreso) allo svincolo della "Ragusana" (escluso)

PROGETTO ESECUTIVO COD: **PA898**

PROGETTAZIONE: ATI SINTAGMA - GP INGEGNERIA - COOPROGETTI-GDG - ICARIA - OMNISERVICE

PROGETTISTA RESPONSABILE DELL'INTEGRAZIONE DELLE PRESTAZIONI SPECIALISTICHE:
Dot. Ing. Nando Granieri
Ordine degli Ingegneri della Prov. di Perugia n° A351

IL GRUPPO DI PROGETTAZIONE:
GRANDISTABIA:
#Sintagma
MANDANTI:
SINTAGMA
ICARIA
COOPROGETTI
OMNISERVICE

IL GEOLOGO:
Dot. Geol. Giorgio Cempugni
Ordine dei Geologi della Regione Umbra n° 108

IL COORDINATORE PER LA SICUREZZA IN FASI DI PROGETTAZIONE:
Dot. Ing. Filippo Pambianco
Ordine degli Ingegneri della Provincia di Perugia n° A1373

VISTO IL RESPONSABILE DEL PROCEDIMENTO
Dot. Ing. Luigi Mupo

IL RESPONSABILE DEL PROCEDIMENTO:
V. M. 176

OPERE D'ARTE MINORI
TOMBINO SCATOLARE 2X2 AL KM 1+323
Fasi esecutive, Pianta scavi e opere provvisoriale

CODICE PROGETTO	NUM. FILE	REVISIONE	SCALA:
PROGETTO LQ408Z E 2101	NOME FILE 104TM02STRPE01	[B]	Vere

REV.	DESCRIZIONE	DATA	REDATTO	VERIFICATO	APPROVATO
B	Revisione a seguito Istruttoria Anas	Sett. 2021	F. Alacchiari	V. Rottavani	N. Granieri
A	Emissione	Giugno 2021	F. Alacchiari	V. Rottavani	N. Granieri