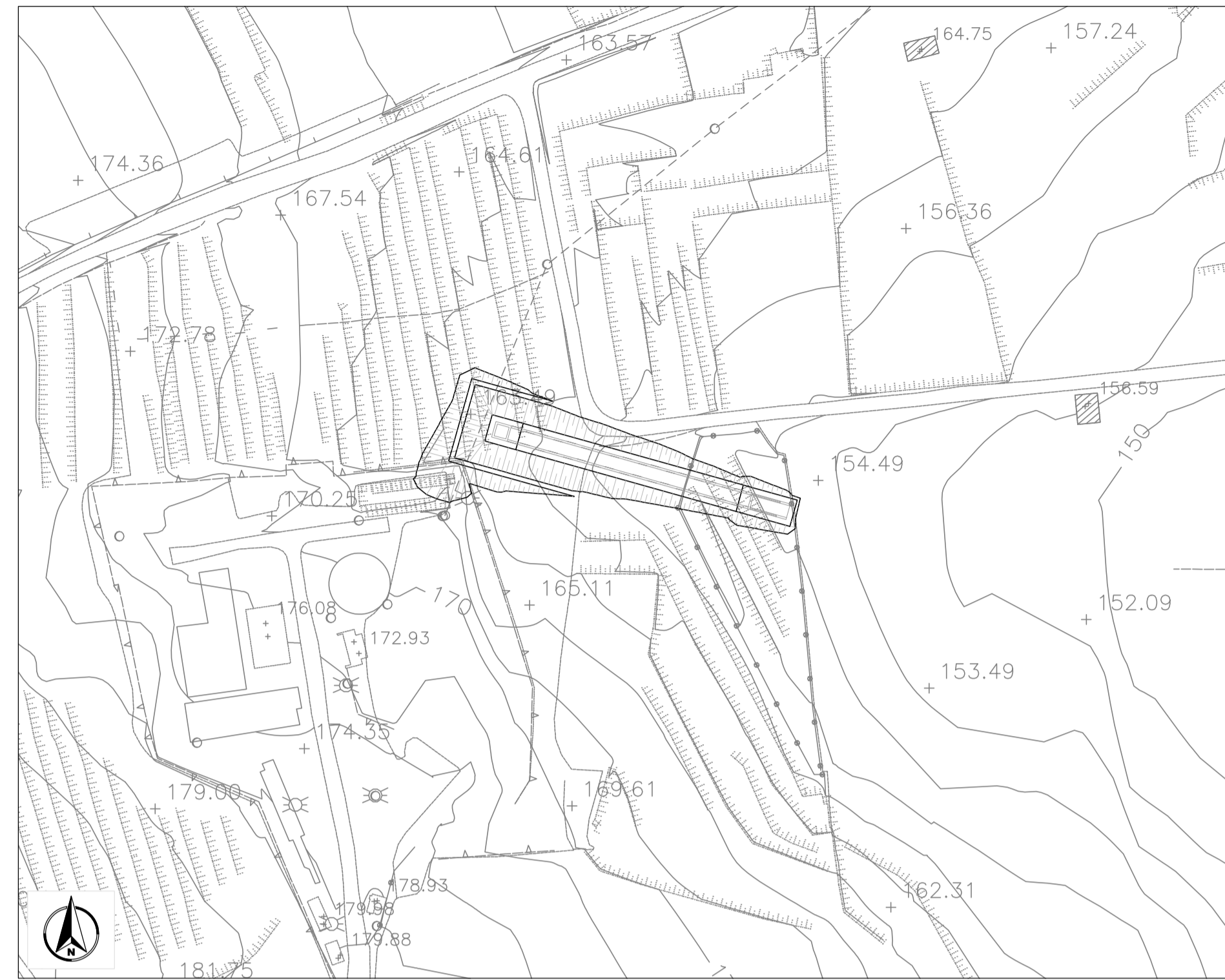
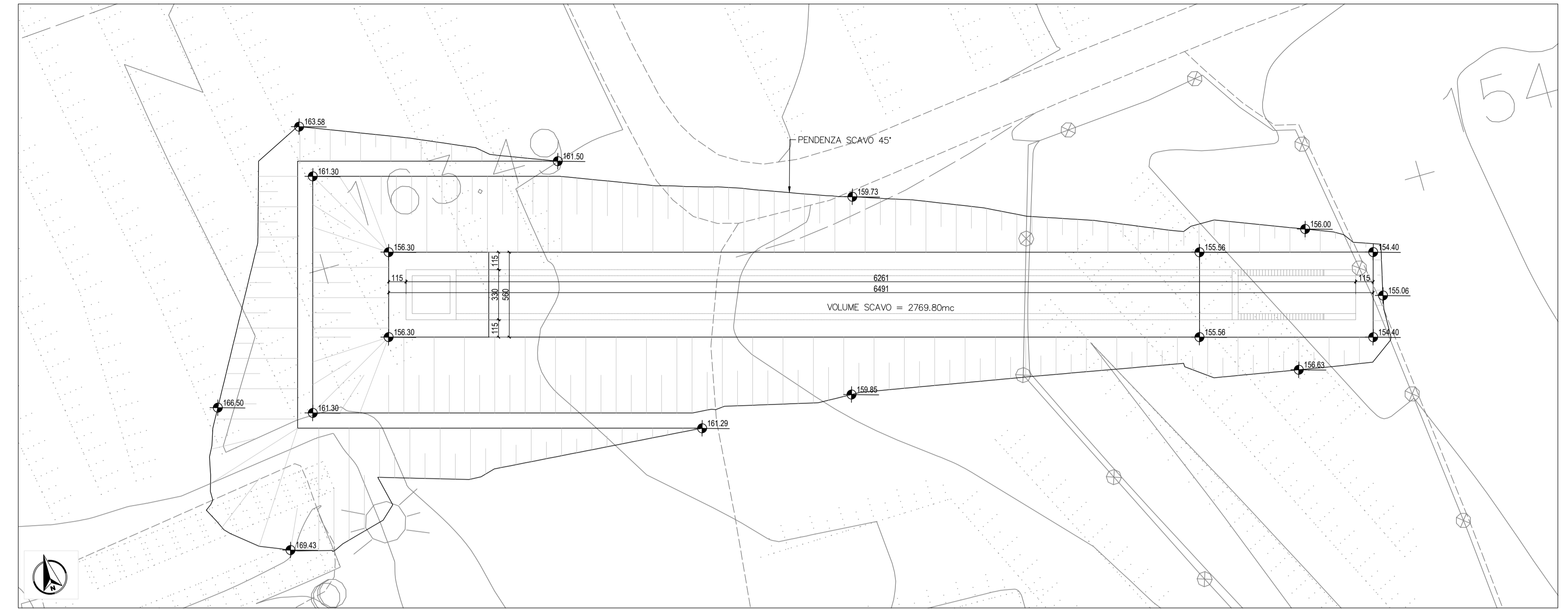


PLANIMETRIA STATO ATTUALE
SCALA 1:1000

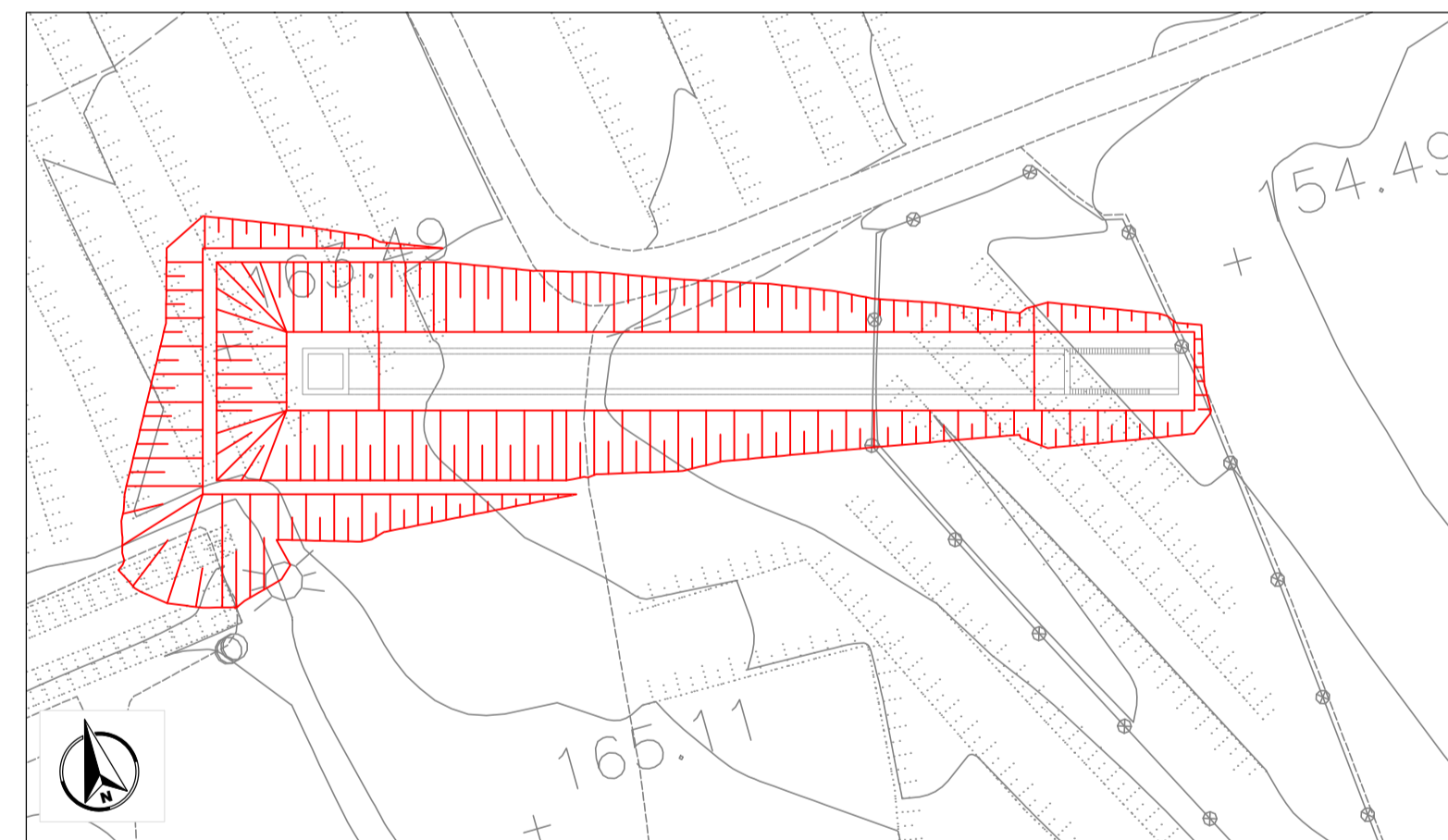


PIANTA SCAVI
SCALA 1:200

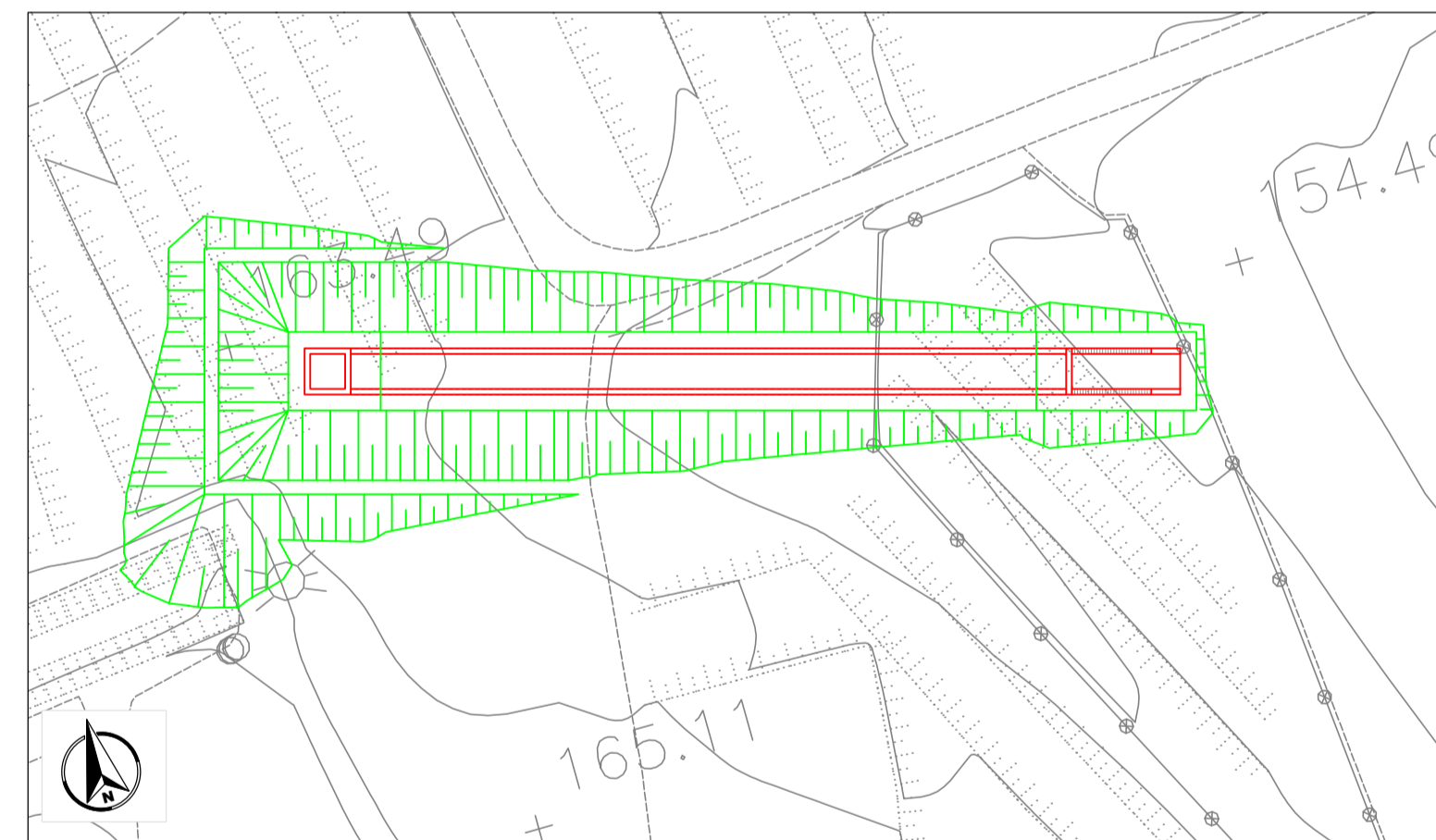


FASI REALIZZATIVE
SCALA 1:500

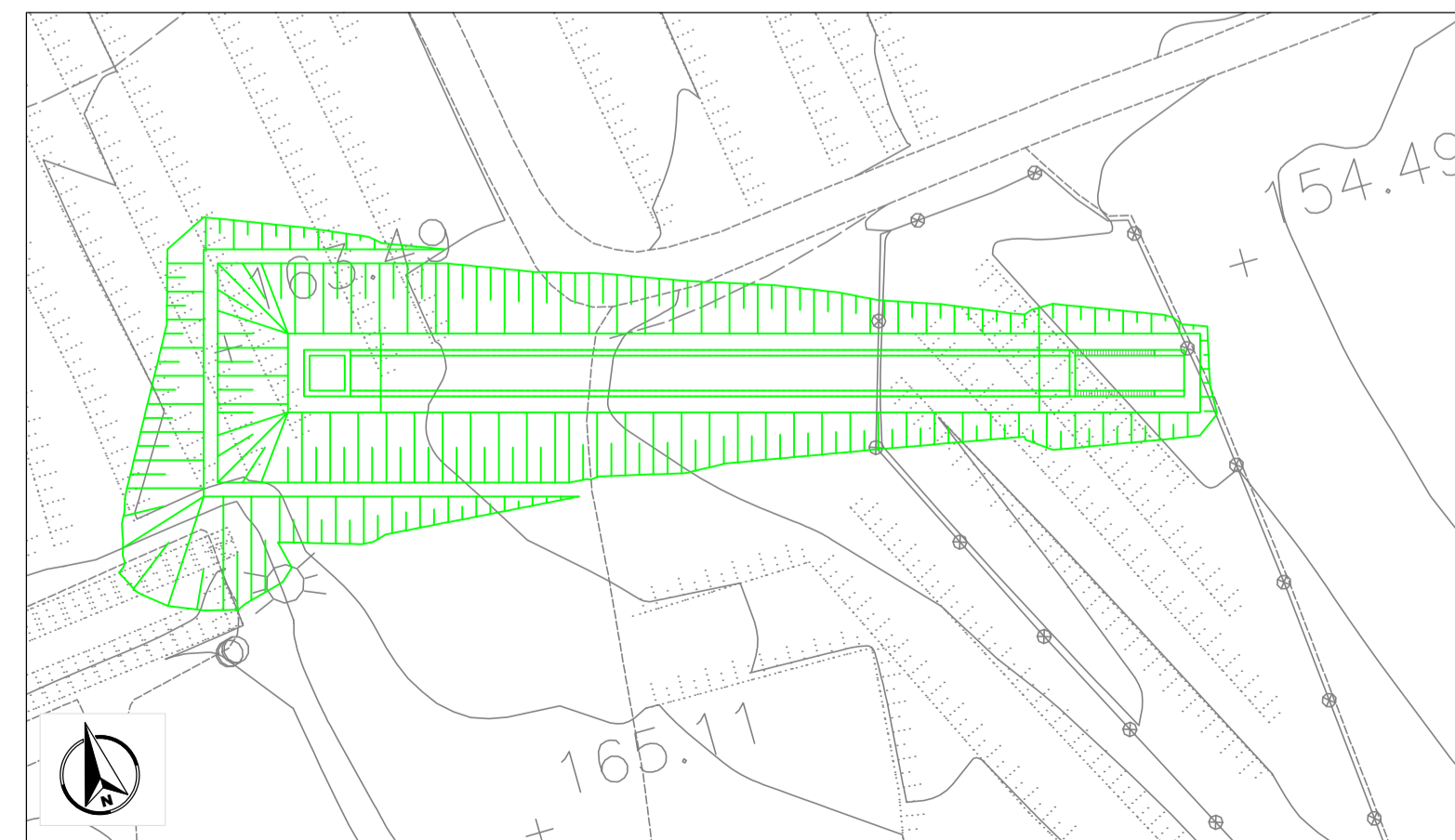
1 SCAVO PER LA REALIZZAZIONE DEL TOMBINO



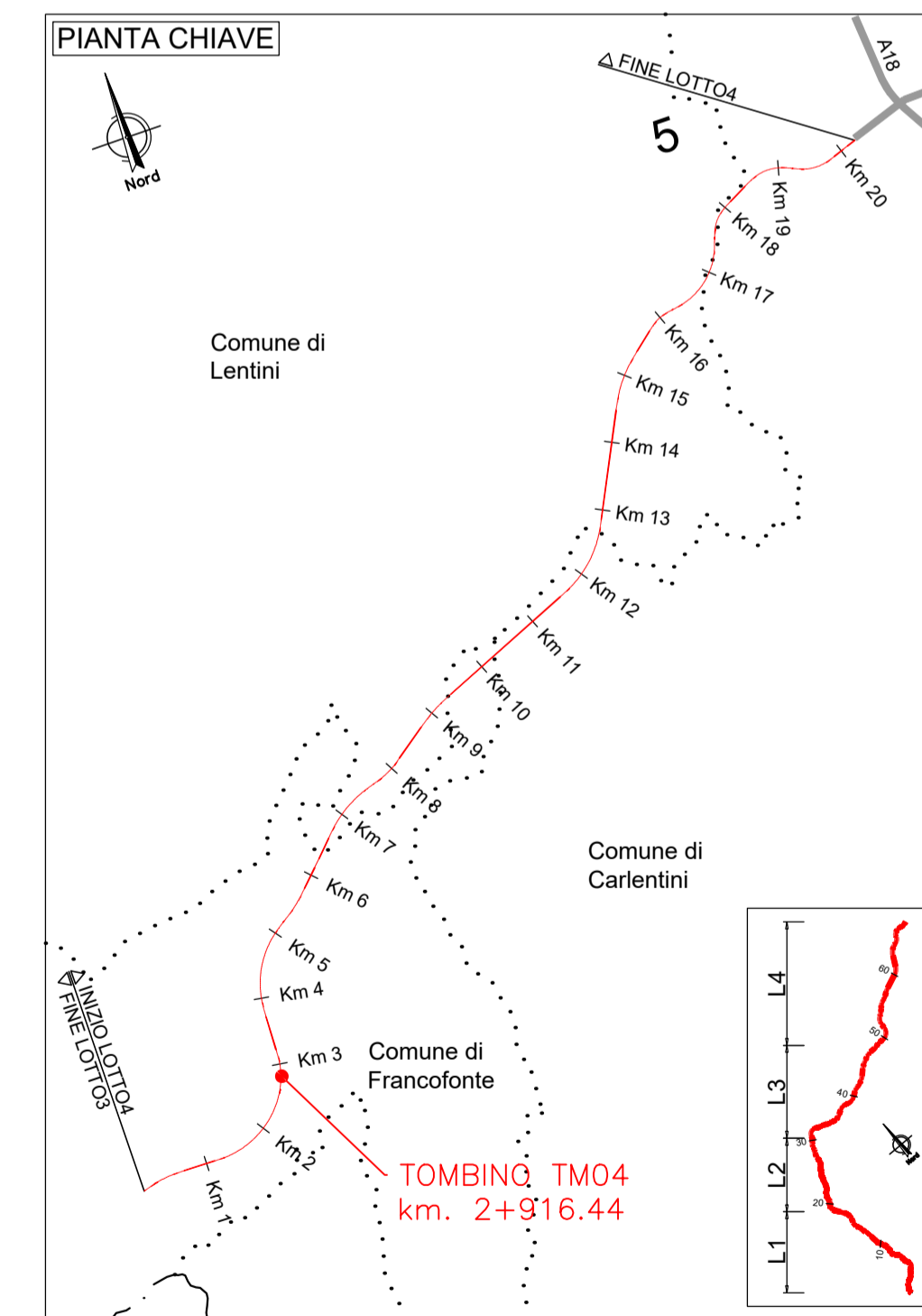
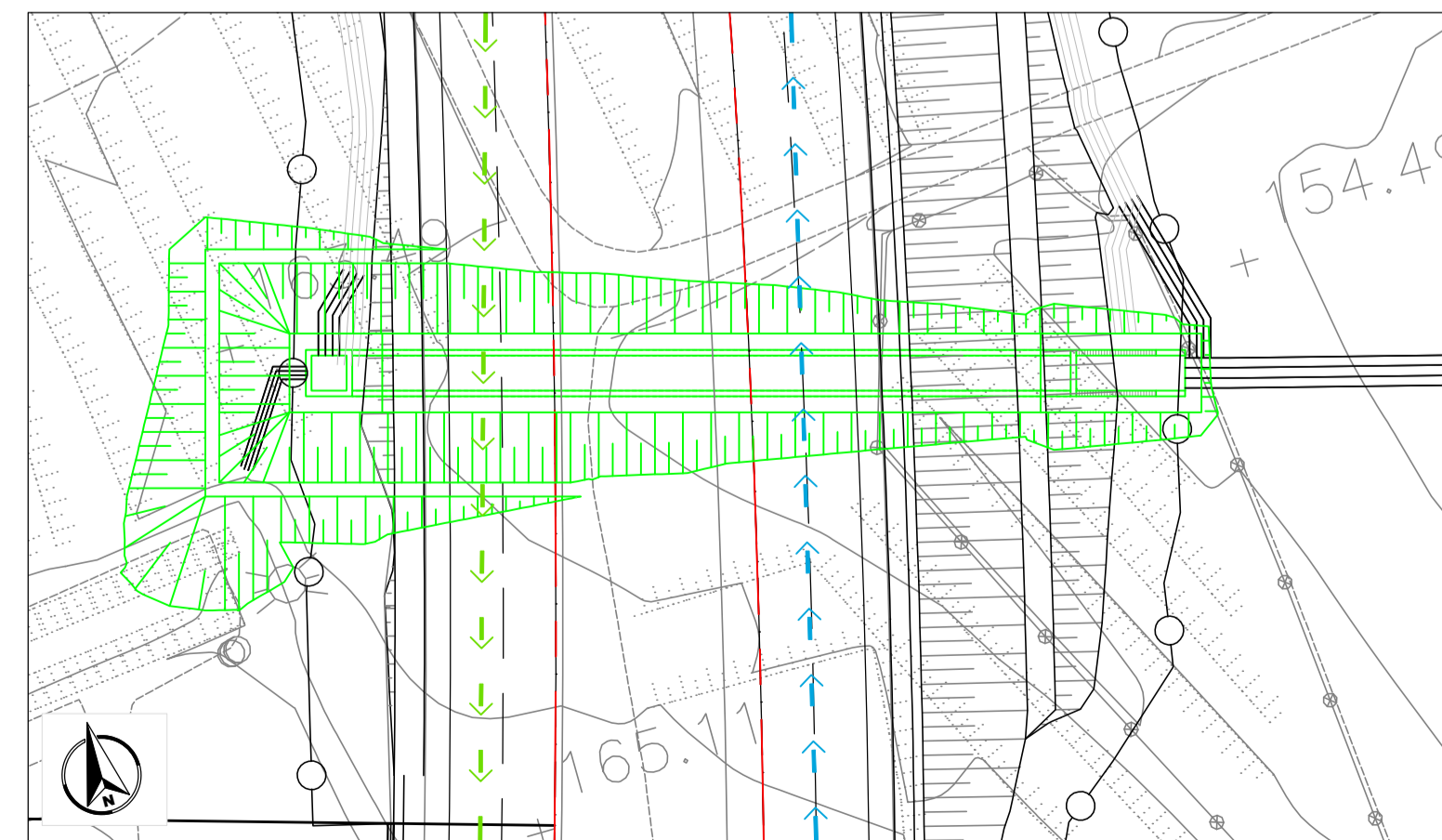
2 REALIZZAZIONE DEL TOMBINO



3 ENTRATA IN FUNZIONE DEL TOMBINO DI PROGETTO
4 RINTERRO CON RILEVATO



5 REALIZZAZIONE STRADA DI PROGETTO



LEGENDA:

 TRAFFICO IN ESERCIZIO DIR. CATANIA
 TRAFFICO IN ESERCIZIO DIR. RAGUSA

 IN FASE DI REALIZZAZIONE
 OPERE REALIZZATE



Direzione Progettazione e Realizzazione Lavori

ITINERARIO RAGUSA-CATANIA
Collegamento viario compreso tra lo Svincolo della S.S. 514 "di Chiaramonte" con la S.S. 115 e lo Svincolo della S.S. 194 "Ragusana"
LOTTO 4 - Dallo svincolo n. 8 "Francofonte" (compreso) allo svincolo della "Ragusana"(escluso)

PROGETTO ESECUTIVO COD. PA898

PROGETTAZIONE: ATI SINTAGMA - GP INGEGNERIA - COOPROGETTI - GDG - ICARIA - OMNISERVICE

PROGETTISTA RESPONSABILE DELL'INTEGRAZIONE DELLE PRESTAZIONI SPECIALISTICHE:

Dott. Ing. Nando Granieri
Ordine degli Ingegneri della Prov. di Perugia n° A351



IL GRUPPO DI PROGETTAZIONE:

MANDATARIA: **Sintagma**
 Dott. Ing. N. Granieri
 Dott. Ing. F. Durastanti
 Dott. Ing. V. Truffini
 Dott. Arch. A. Bracchini
 Dott. Ing. L. Neri

MANDANTI: **GP Ingegneria**
 Dott. Ing. G. Guadagni
 Dott. Ing. A. Signorelli
 Dott. Ing. E. Marcolini
 Dott. Ing. A. Bala
 Dott. Arch. E. A. E. Grani
 Dott. Ing. M. Panfili
 Dott. Arch. P. Ghirelli
 Dott. Ing. D. Pelle

IL GEOLOGO:

Dott. Geol. Giorgio Cerquiglini
Ordine dei Geologi della Regione Umbria n° 108

Dott. Ing. G. Lucibello
Dott. Arch. G. Guastella
Dott. Geol. M. Leonardi
Dott. Ing. G. Parente
Dott. Ing. L. Ragnacci
Dott. Arch. A. Strati
Arch. M. G. Liseno

IL COORDINATORE PER LA SICUREZZA IN FASE DI PROGETTAZIONE:

Dott. Ing. Filippo Pambianco
Ordine degli Ingegneri della Provincia di Perugia n° A1373

Dott. Ing. V. Rotisciani
Dott. Ing. G. Pelli
Dott. Ing. F. Maschioni

VISTO IL RESPONSABILE DEL PROCEDIMENTO

Dott. Ing. Luigi Mugo

IL RESPONSABILE DI PROGETTO:
INGEGNERE
Vladimiro ROTISCIANI
 Ordine degli Ingegneri della Provincia di Perugia n° A1373

OPERE D'ARTE MINORI
TOMBINO SCATOLARE 2X2 AL KM 2+916
Fasi esecutive, Pianta scavi e opere provvisoriale

CODICE PROGETTO		NOME FILE		REVISIONE	SCALA:
PROGETTO	LEV. PROG.	N. PROG.	T04TM04STRPE01A	A	Varie
LO408Z	E	2101	CODICE ELAB.		
			T04TM04STRPE01		
A	Emissione	Giugno 2021	F. Mucchioni	V. Rotisciani	N. Granieri
REV.	DESCRIZIONE	DATA	REDATTO	VERIFICATO	APPROVATO