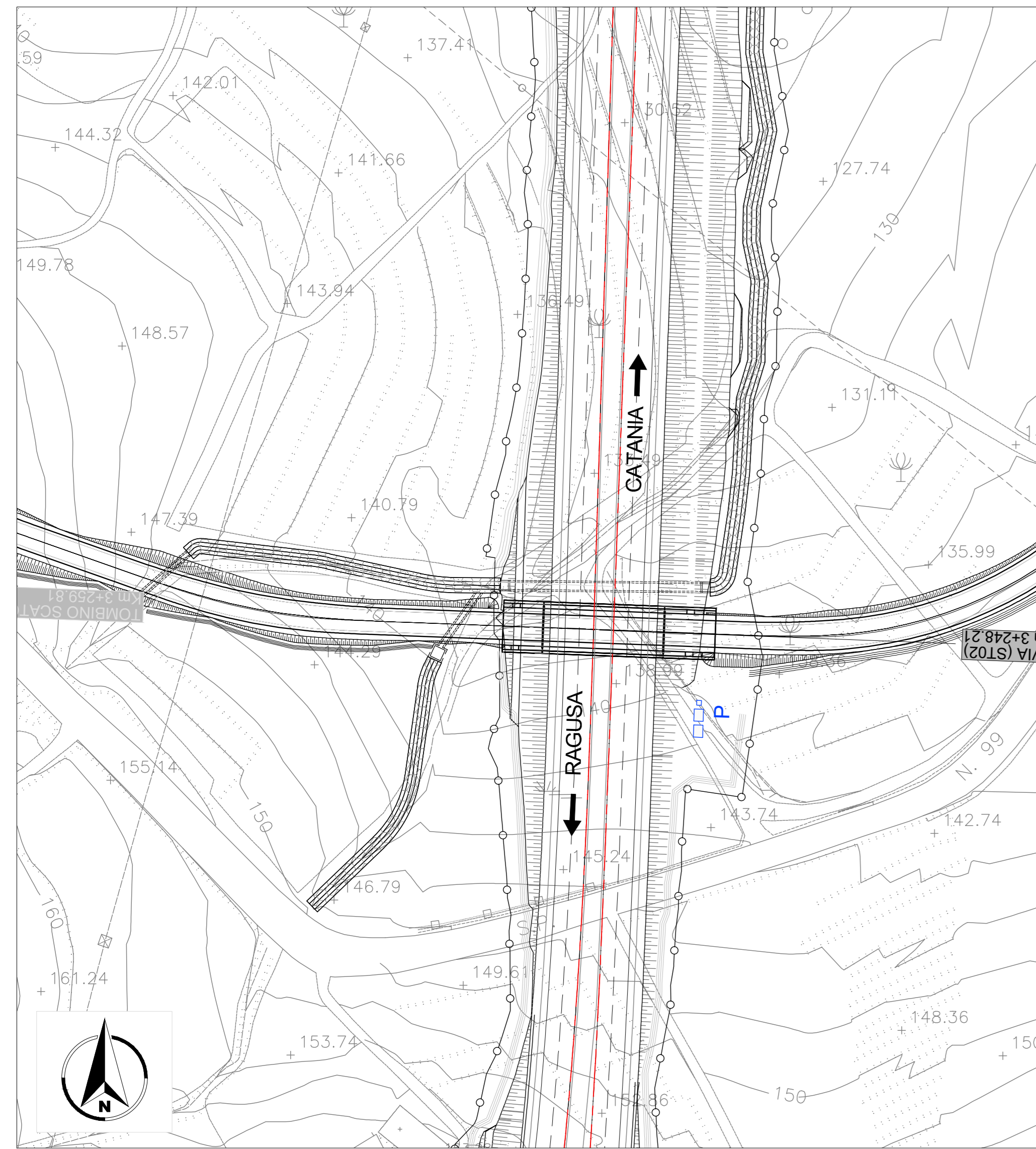
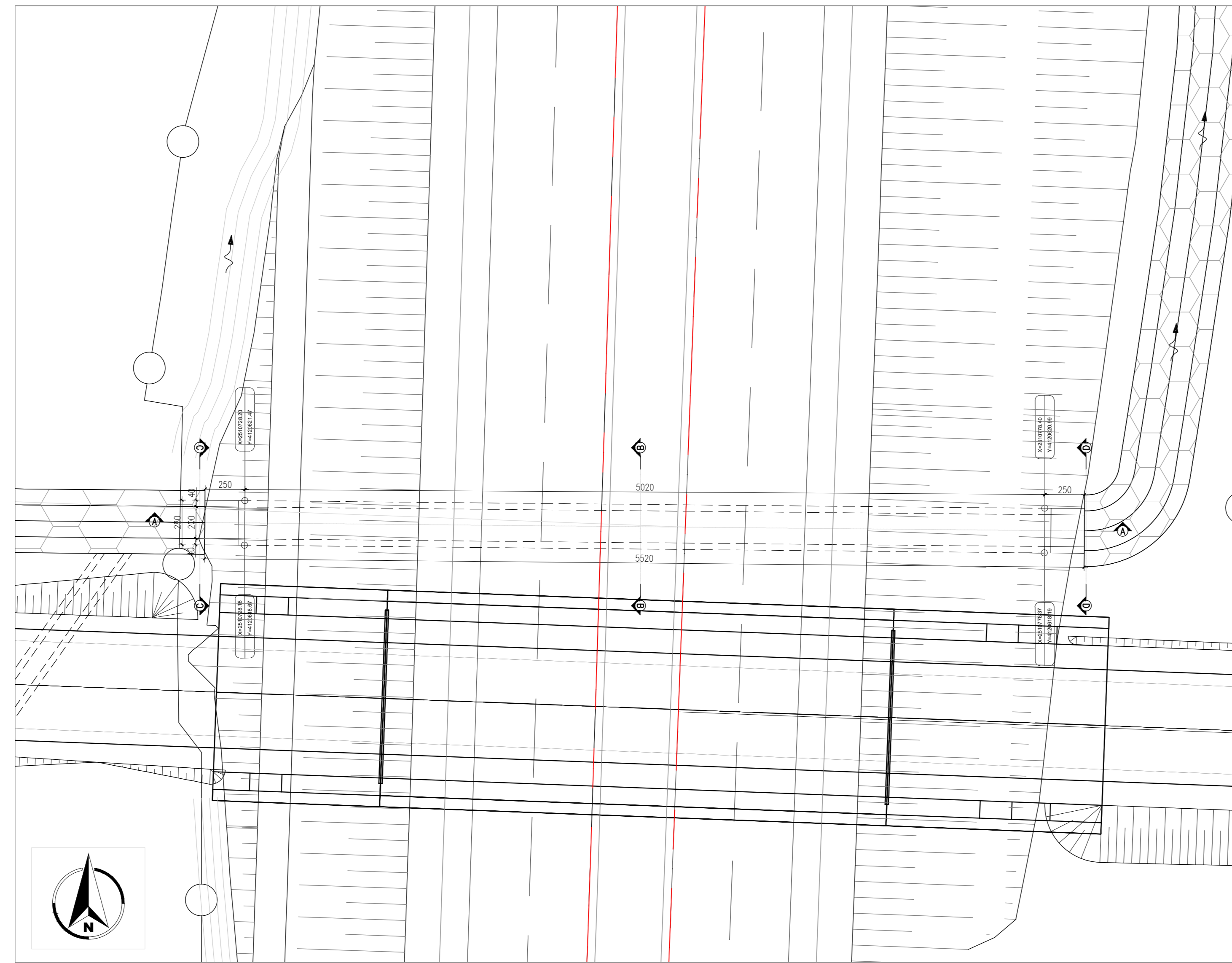


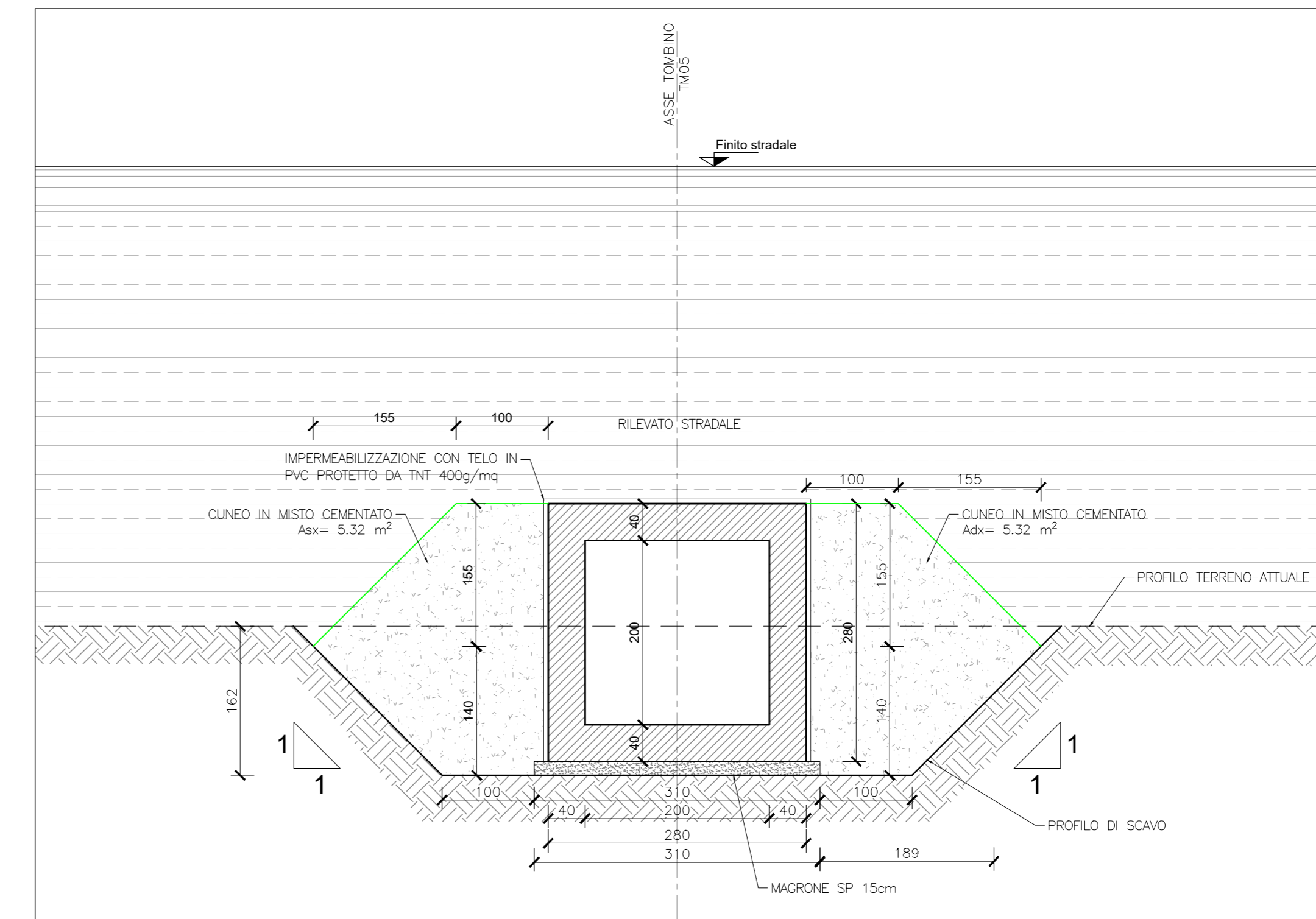
PLANIMETRIA DI PROGETTO
SCALA 1:1000



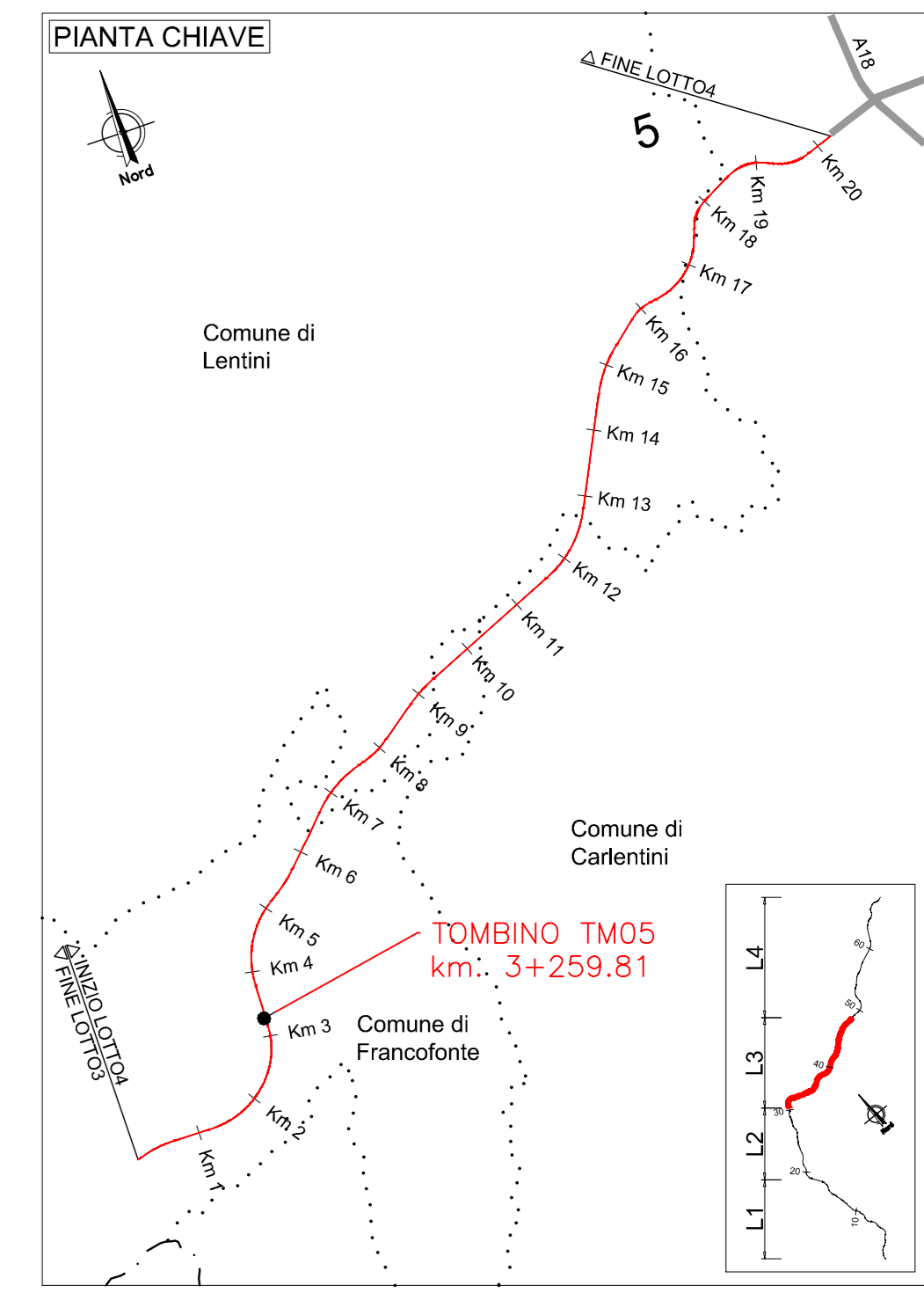
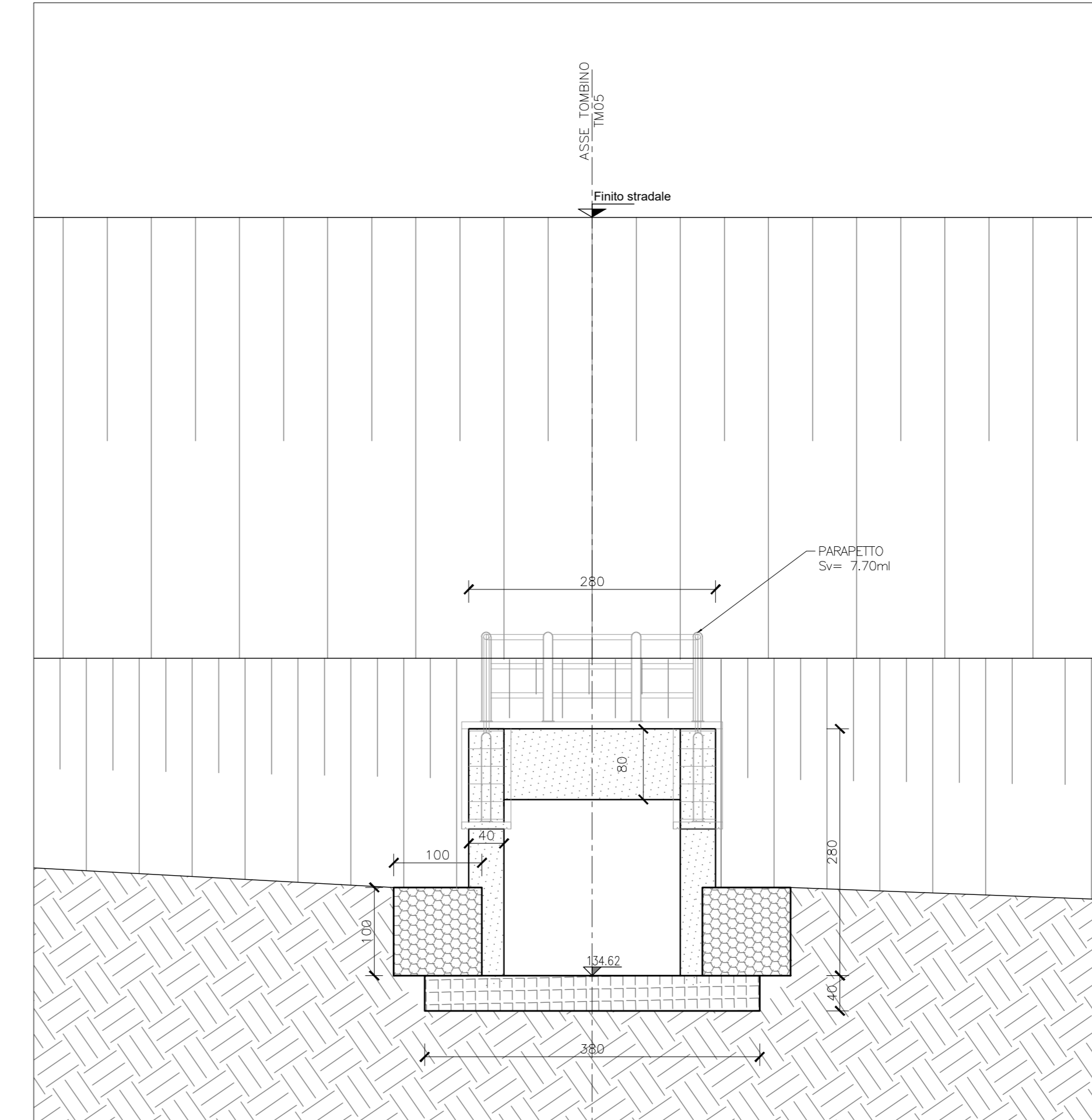
PLANIMETRIA
SCALA 1:200



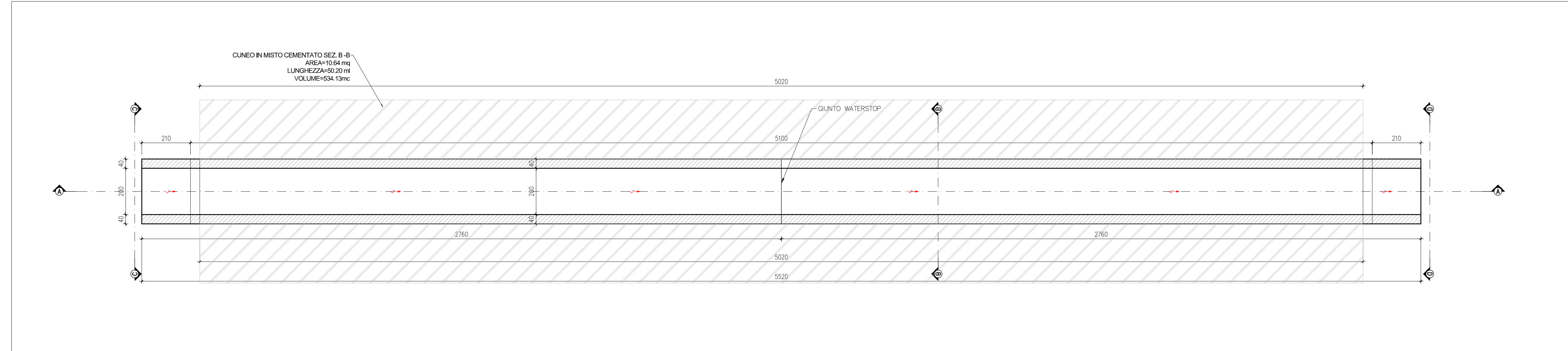
SEZIONE B-B
SCALA 1:50



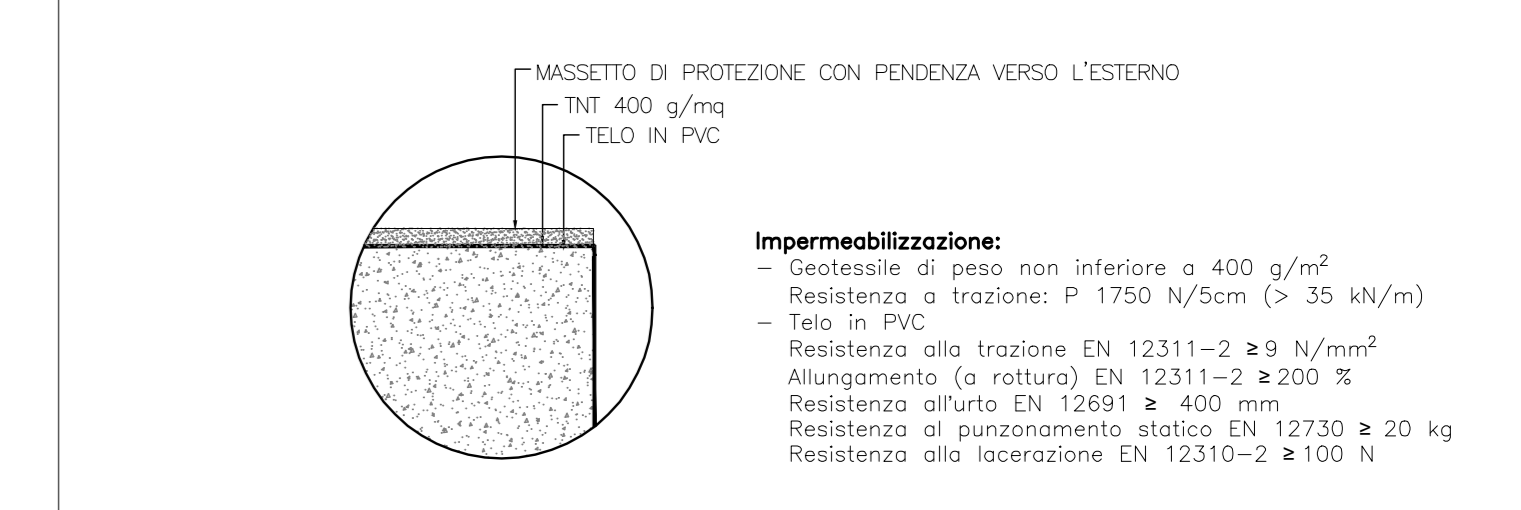
SEZIONE C-C
SCALA 1:50



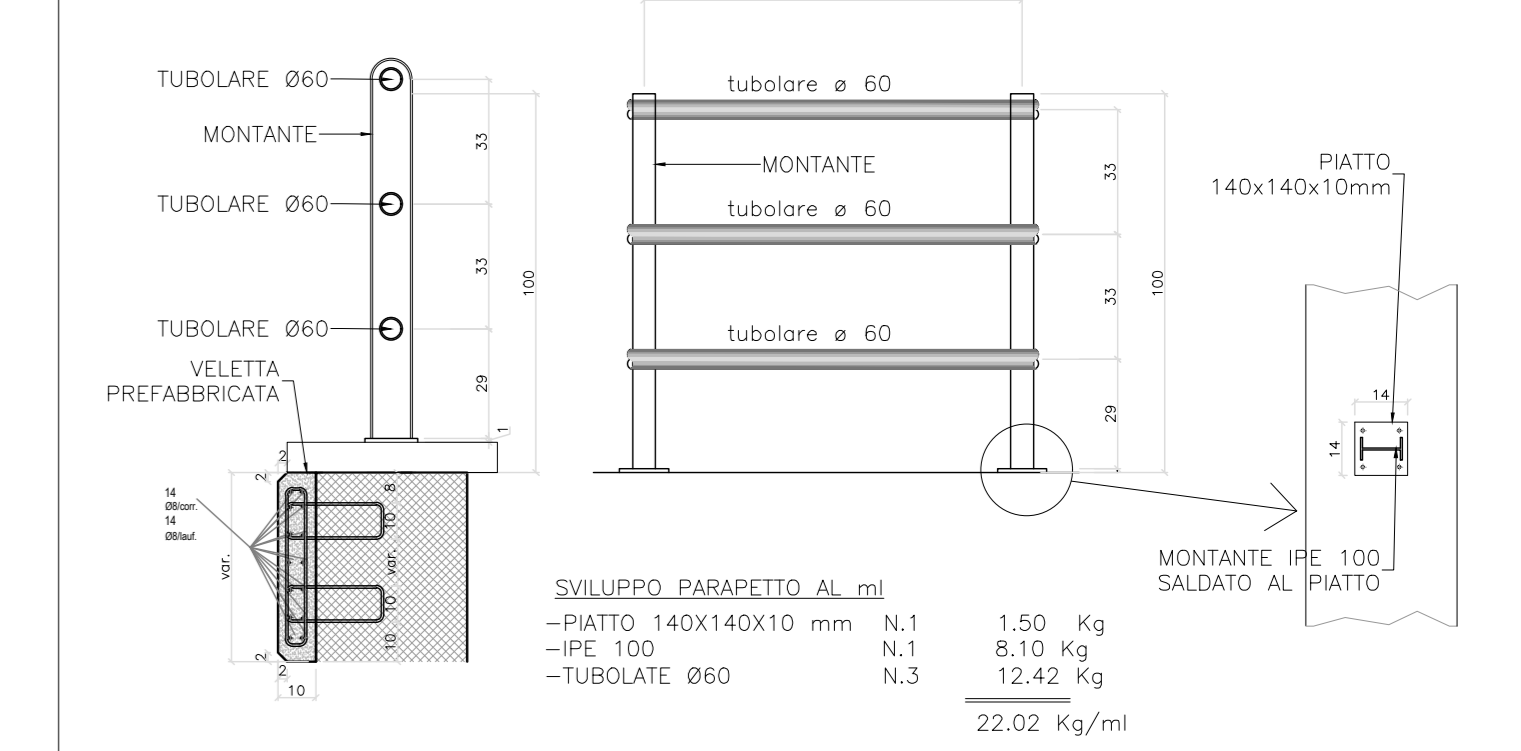
PIANTA
SCALA 1:100



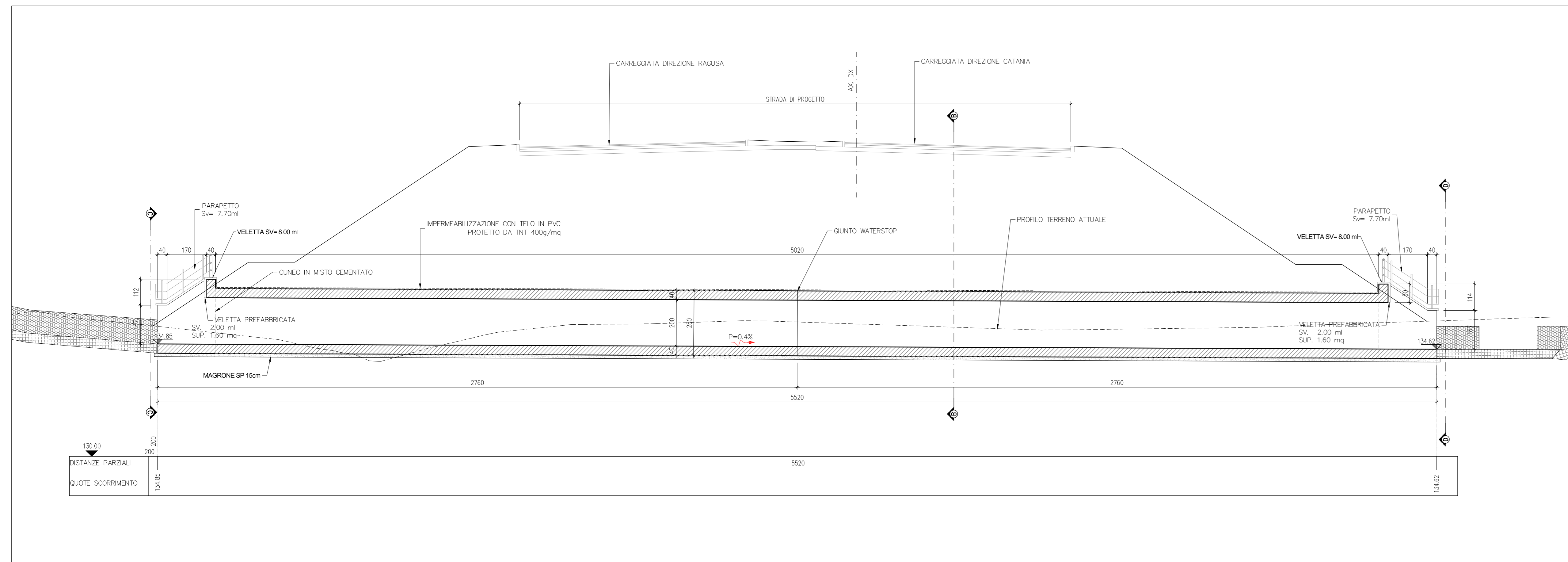
DETTAGLIO IMPERMEABILIZZAZIONE
SCALA 1:20



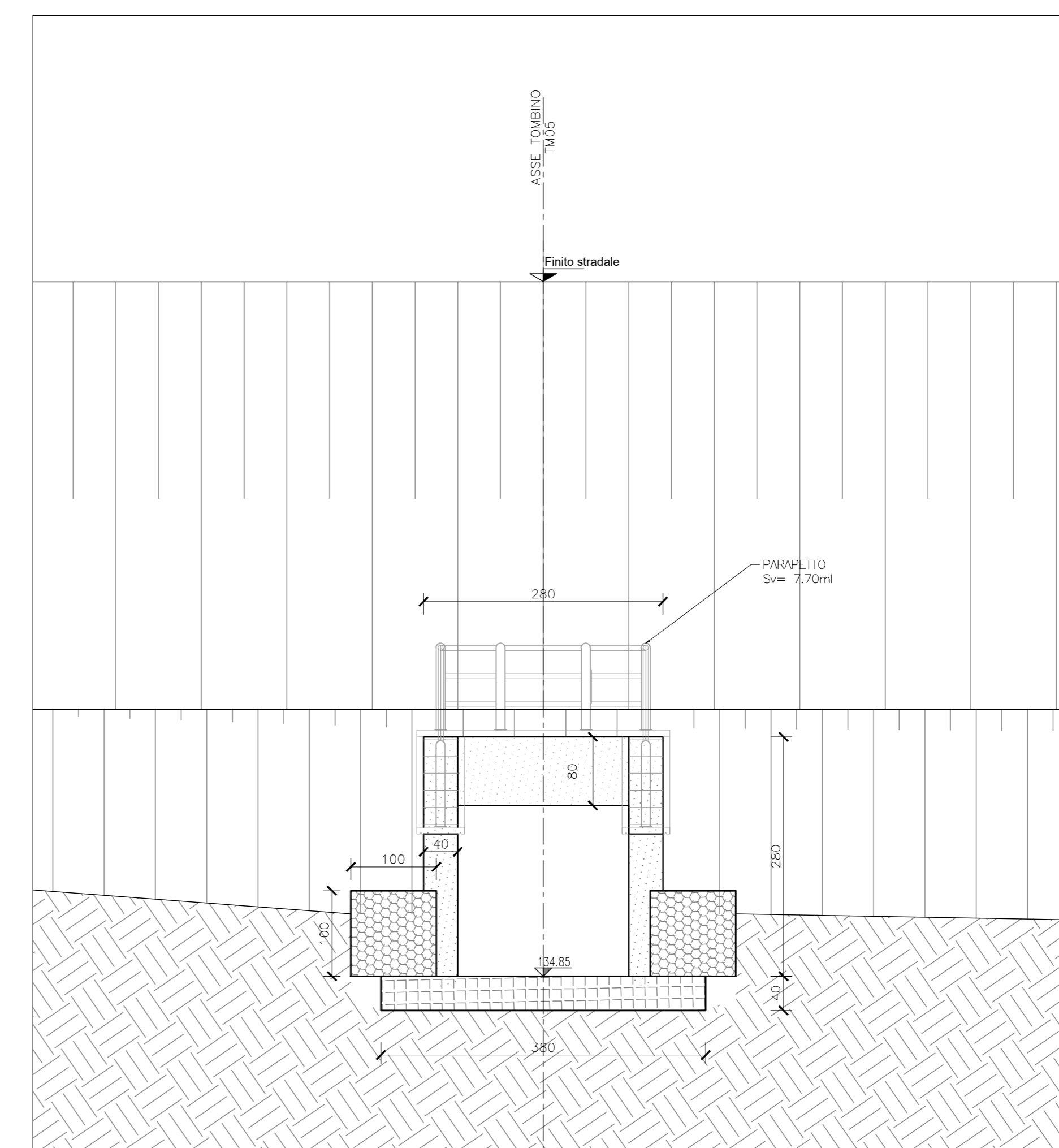
PARTICOLARE PARAPETTO
SCALA 1:20



SEZIONE A-A
SCALA 1:100



SEZIONE D-D
SCALA 1:50



sanas
GRUPPO FS ITALIANE

Direzione Progettazione e Realizzazione Lavori

ITINERARIO RAGUSA-CATANIA
Collegamento viario compreso tra lo Svincolo della S.S. 514 "di Chiaramonte" con la S.S. 115 e lo Svincolo della S.S. 194 "Ragusana"
LOTTO 4 - Dallo svincolo n. 8 "Francofonte" (compreso) allo svincolo della "Ragusana" (escluso)

PROGETTO ESECUTIVO COD. **PA898**

PROGETTAZIONE: ATI SINTAGMA - GP INGEGNERIA - COOPROGETTI - GDG - ICARIA - OMNISERVICE

PROGETTISTA RESPONSABILE DELL'INTEGRAZIONE DELLE PRESTAZIONI:
Dot. Ing. Mando Granieri
Ordine degli Ingegneri della Prov. di Perugia n° A351

IL GRUPPO DI PROGETTAZIONE:
MANDATARI:
#Sintagma
#Cooprotti
#Gdg
#Icaria
#Omniservice

MANDANTI:
#Sintagma
#Cooprotti
#Gdg
#Icaria
#Omniservice

IL GEOLOGO:
Dot. Geol. Giorgio Carpi
Ordine dei Geologi della Regione Umbria n° 108

IL COORDINATORE PER LA SICUREZZA IN FASI DI PROGETTAZIONE:
Dot. Ing. Filippo Pambianco
Ordine degli Ingegneri della Provincia di Perugia n° A1373

IL RESPONSABILE DEL PROCEDIMENTO:
Dot. Ing. Luigi Mupo

OPERE D'ARTE MINORI
TOMBINO SCATOLARE 2X2 AL KM 3+260
Pianta, profili e sezioni

CODICE PROGETTO	LV. PROG.	N. PROG.	NOME FILE	REVISIONE	SCALA:
LQ408Z	E	2101	104TM05STRDIO1A	B	Varie

REV.	DESCRIZIONE	DATA	REDATTO	VERIFICATO	APPROVATO
A	Revisione a seguito istruttoria Anas	Settembre 2021	F. Micocchini	V. Ruffini	M. Granieri
B	Emissione	Giugno 2021	F. Micocchini	V. Ruffini	M. Granieri