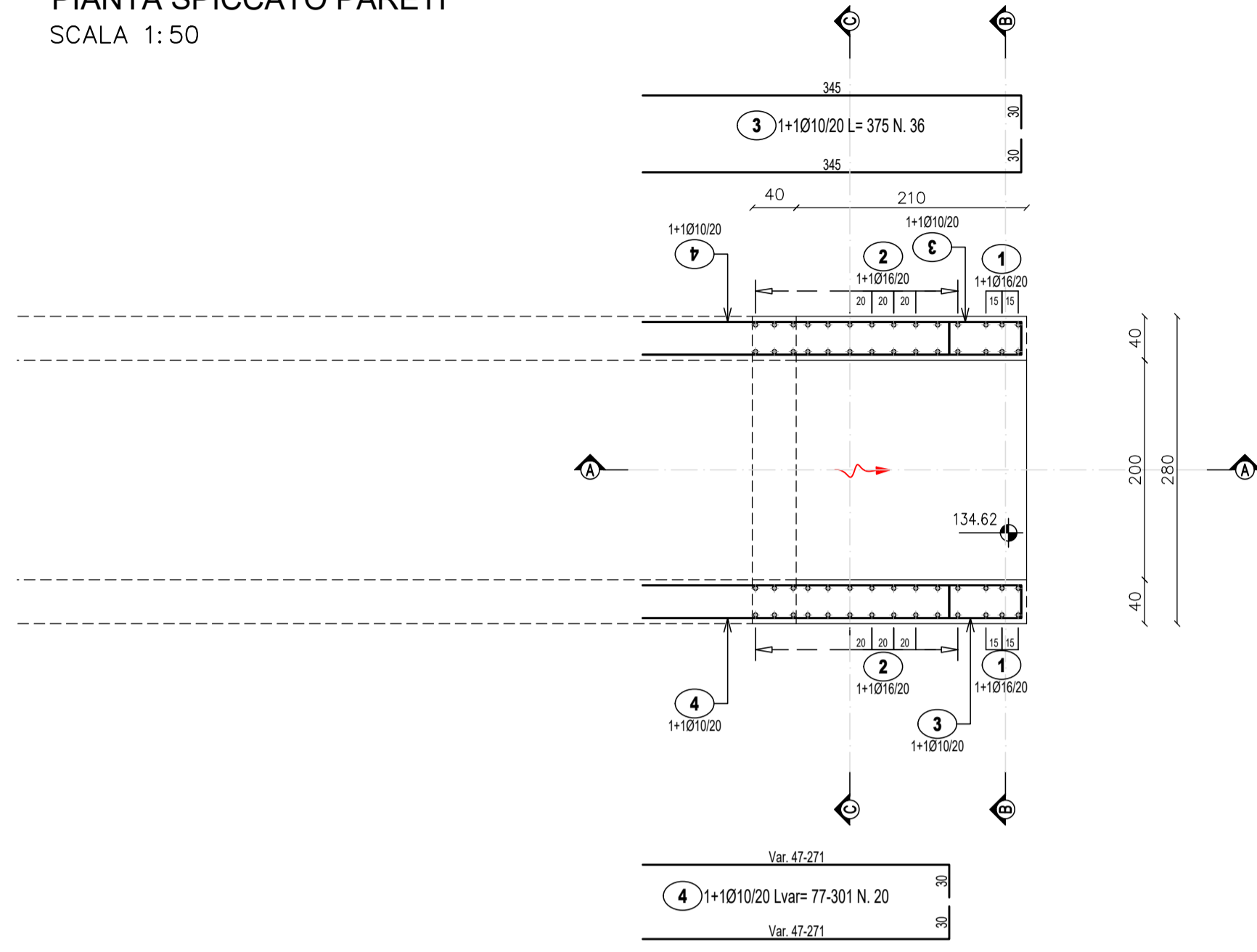
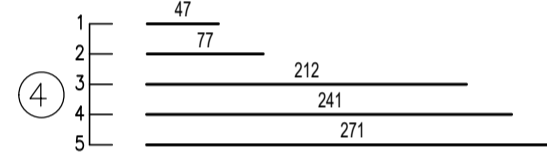


TM04 MANUFATTO A VALLE  
PIANTA SPICCATO PARETI  
SCALA 1:50



**TABELLA POS. 4**

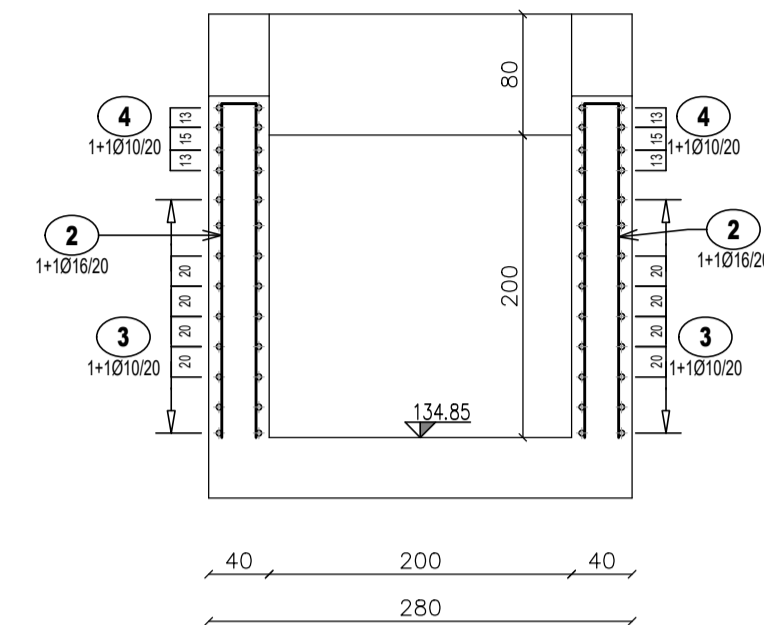
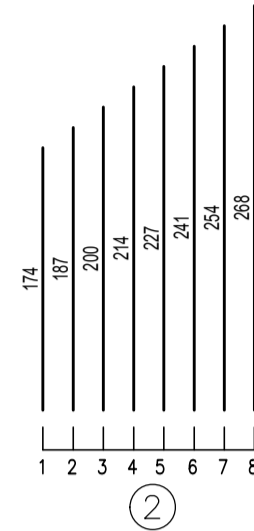
4.1	- (47+30)= L 77	N° 4
4.2	- (77+30)= L 107	N° 4
4.3	- (212+30)= L 242	N° 4
4.4	- (241+30)= L 271	N° 4
4.5	- (271+30)= L 301	N° 4



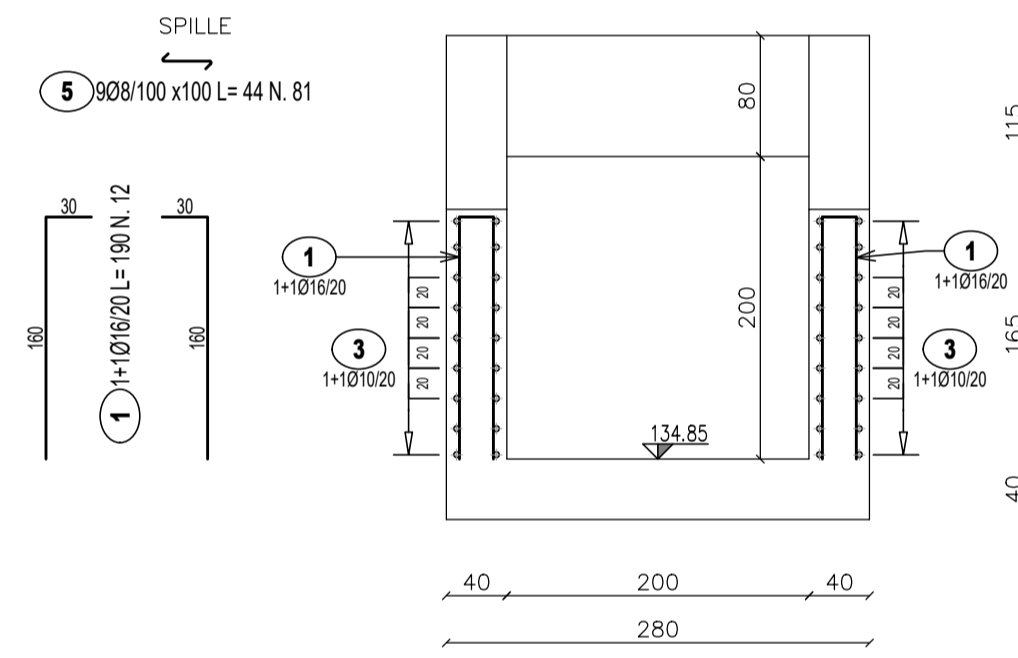
SEZIONE C-C  
SCALA 1:50

TABELLA POS. 2

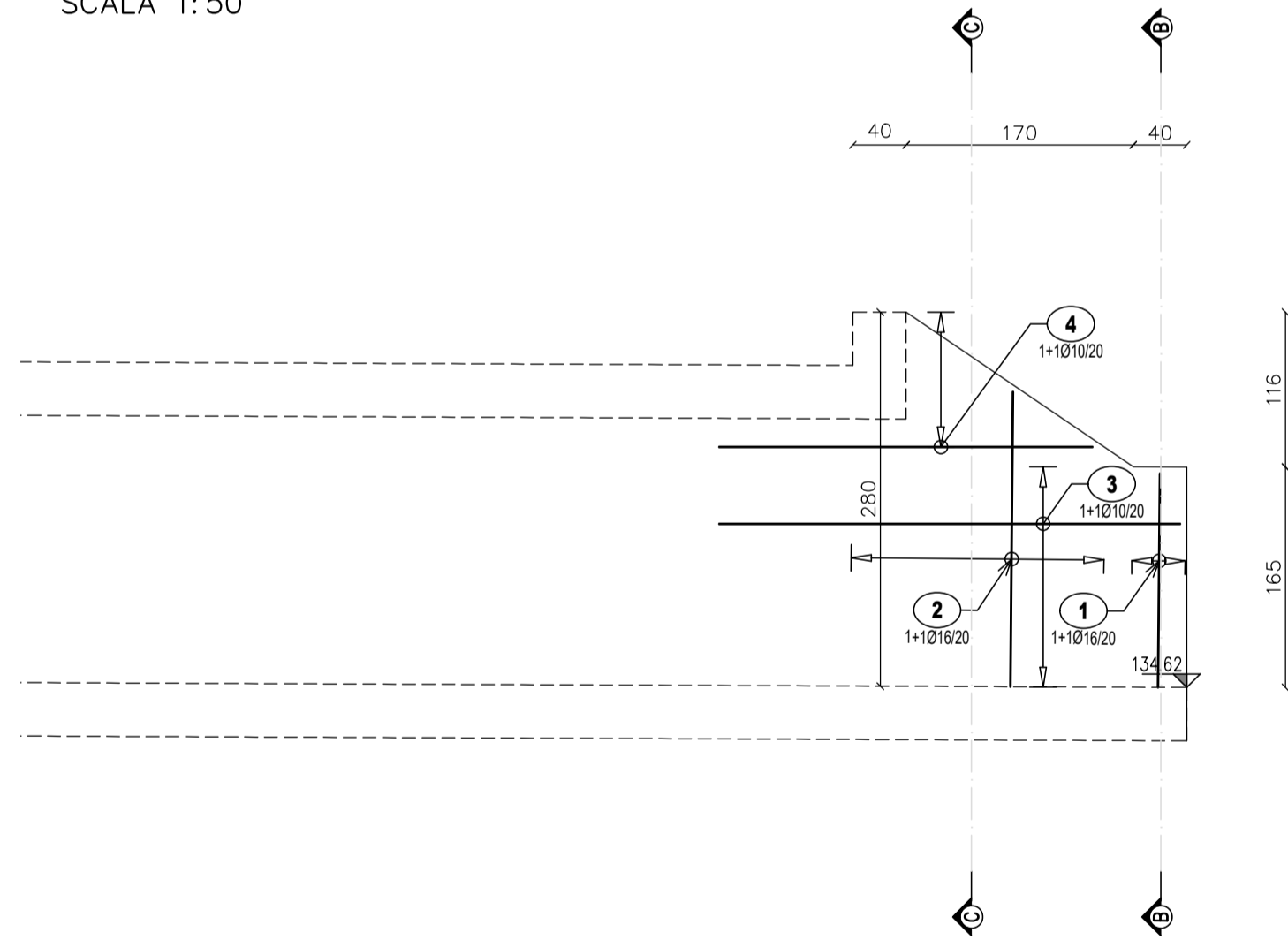
2.1	- (174+30)= L 204	N° 4
2.2	- (187+30)= L 217	N° 4
2.3	- (200+30)= L 230	N° 4
2.4	- (214+30)= L 244	N° 4
2.5	- (227+30)= L 257	N° 4
2.6	- (241+30)= L 271	N° 4
2.7	- (254+30)= L 284	N° 4
2.8	- (268+30)= L 298	N° 16



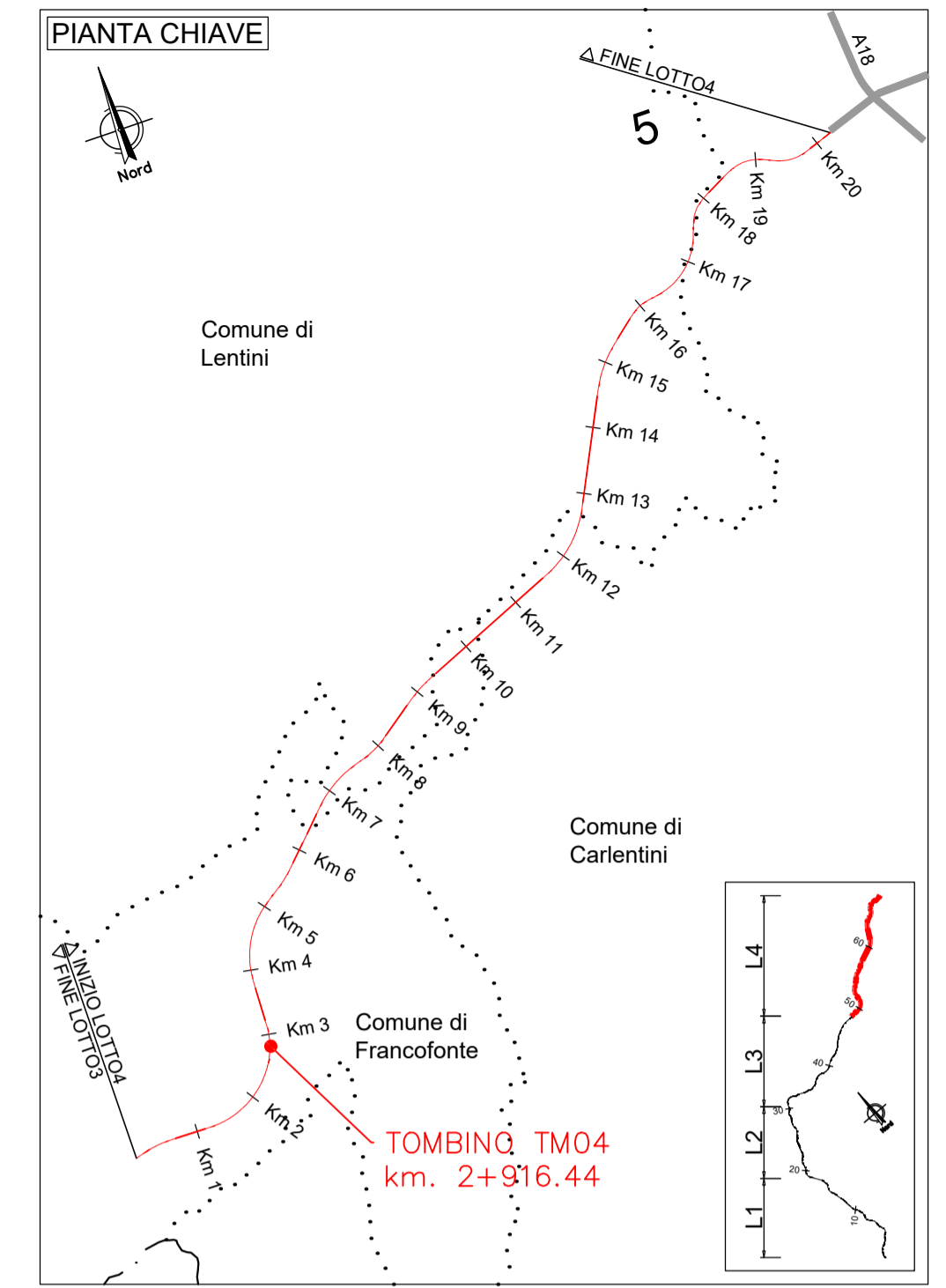
SEZIONE B-B  
SCALA 1:50



SEZIONE A-A  
SCALA 1:50



Pos.	Dia Ø	Ferri	Totale Ferri	Lung. (cm)	kg/m	Sagomatura	Tot. Kg
1	16	1+1	12	190	1.578		36.0
2	16	1+1	44	Var.204-298	1.578		174.3
3	10	1+1	36	375	0.617		83.3
4	10	1+1	20	Var.77-301	0.617		23.3
5	8	9	81	44	0.394		14.0
TOTALE PESO Kg.							330.9



Direzione Progettazione e Realizzazione Lavori

**ITINERARIO RAGUSA-CATANIA**  
Collegamento viario compreso tra lo Svincolo della S.S. 514 "di Chiaramonte" con la S.S. 115 e lo Svincolo della S.S. 194 "Ragusana"  
LOTTO 4 - Dallo svincolo n. 8 "Francofonte" (compreso) allo svincolo della "Ragusana"(escluso)

PROGETTO ESECUTIVO COD. PA898

PROGETTAZIONE: ATI SINTAGMA - GP INGEGNERIA - COOPROGETTI - GDG - ICARIA - OMNISERVICE

PROGETTISTA RESPONSABILE DELL'INTEGRAZIONE DELLE PRESTAZIONI  
SPECIALISTICHE:  
Dott. Ing. Nando Granieri  
Ordine degli Ingegneri della Prov. di Perugia n° A351

MANDATARIA:  
**Sintagma**  
Dott. Ing. N. Granieri  
Dott. Ing. F. Durastanti  
Dott. Ing. V. Truffini  
Dott. Arch. A. Bracchini  
Dott. Geol. L. Nanni

MANDANTI:  
**GP INGEGNERIA**  
Dott. Ing. G. Guaducci  
Dott. Arch. A. Signorelli  
Dott. Ing. A. Bela  
Dott. Arch. E. A. E. Crimi  
Dott. Ing. M. Panfili  
Dott. Arch. P. Ghiselli  
Dott. Ing. D. Pelle  
**COOPROGETTI**  
Dott. Ing. D. Caracciolo  
Dott. Ing. S. Sassoni  
Dott. Ing. C. Consorti  
**ICARIA**  
Dott. Ing. V. Rotisciani  
Dott. Ing. G. Pelli  
Dott. Ing. F. Macchioni  
**OMNISERVICE**  
Dott. Ing. P. Agnello

IL GEOLOGO:  
Dott. Geol. Giorgio Cerquigini  
Ordine dei Geologi della Regione Umbria n° 108

IL COORDINATORE PER LA SICUREZZA IN FASE DI PROGETTAZIONE:  
Dott. Ing. Filippo Pambianco  
Ordine degli Ingegneri della Provincia di Perugia n° A1373

IL RESPONSABILE DI PROGETTO:  
INGEGNERE  
**Vladimiro ROTISCIANI**  
Dott. Ing. Luigi Mupo

OPERE D'ARTE MINORI  
TOMBINO SCATOLARE 2X2 AL KM 3+260  
Armature - Tav. 3/3

CODICE PROGETTO	NOME FILE	REVISIONE	SCALA:
PROGETTO LO408Z E 2101	TD4TMO5STRAR03B	B	Varie
LEV. PROG.	N. PROG.	CODICE ELAB.	
		T04TMO5STRAR03	

REV.	DESCRIZIONE	DATA	REDATTO	VERIFICATO	APPROVATO
B	Revisione a seguito di Rapporto di Verifica	Novembre 2021	F. Macchioni	V. Rotisciani	N. Granieri
A	Emissione	Giugno 2021	F. Macchioni	V. Rotisciani	N. Granieri