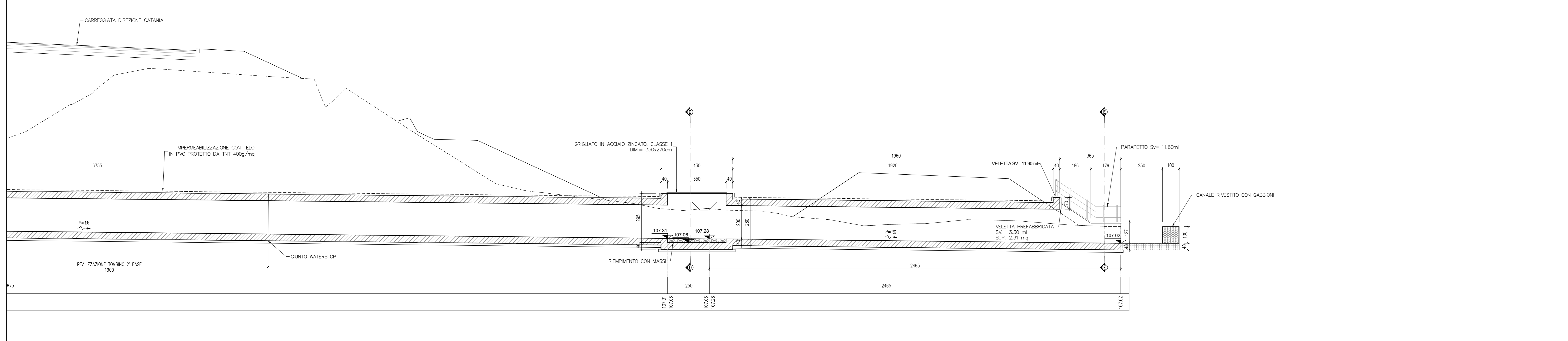
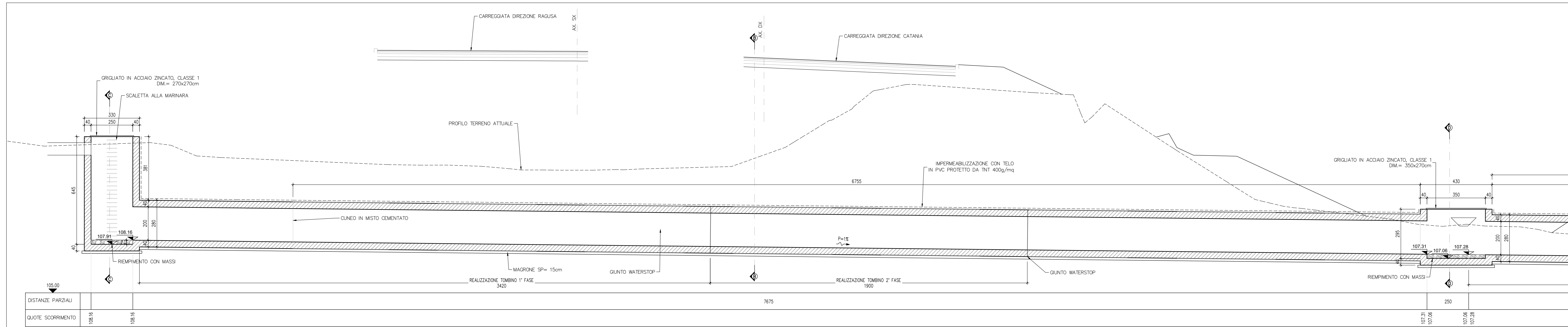
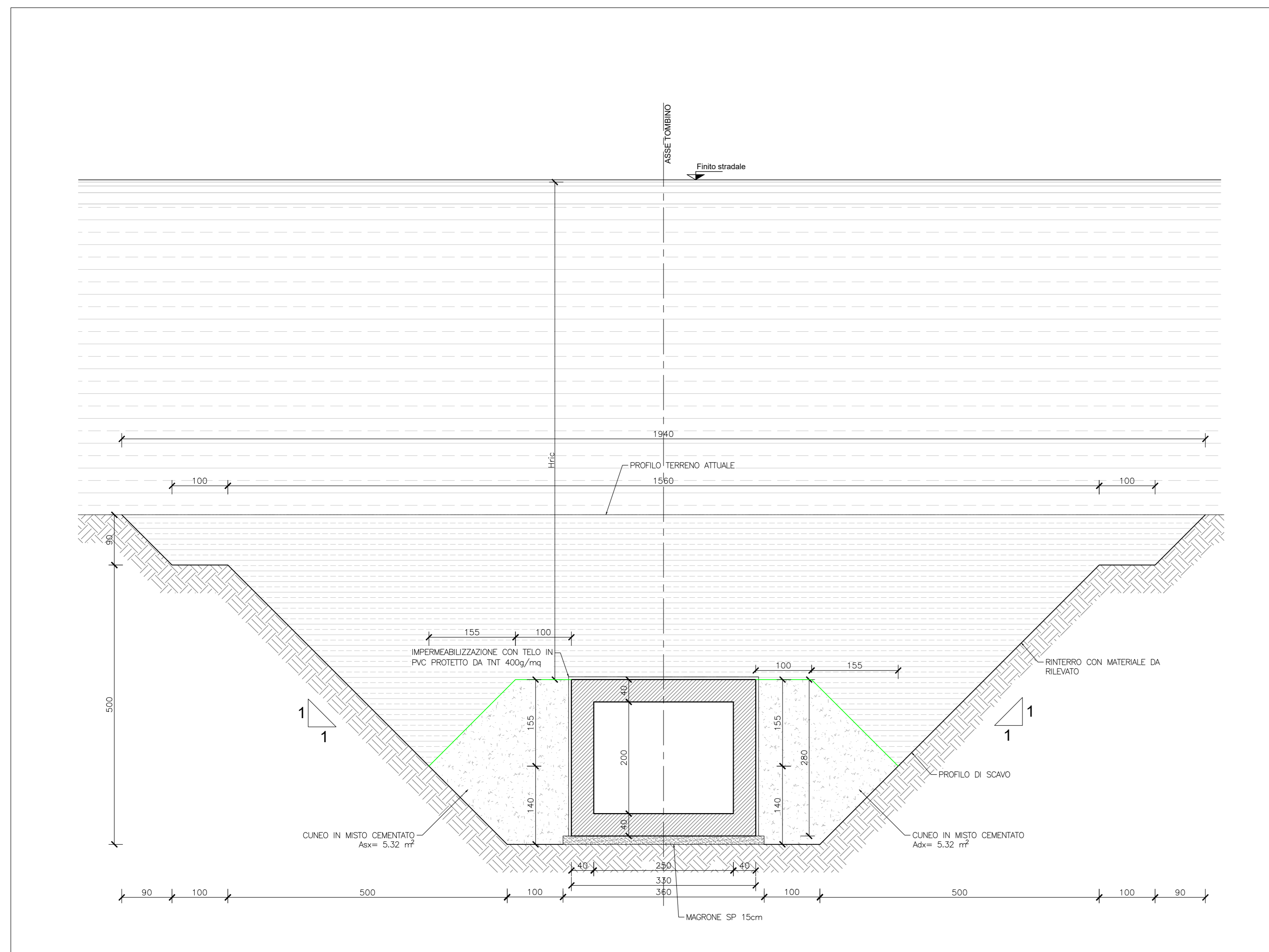


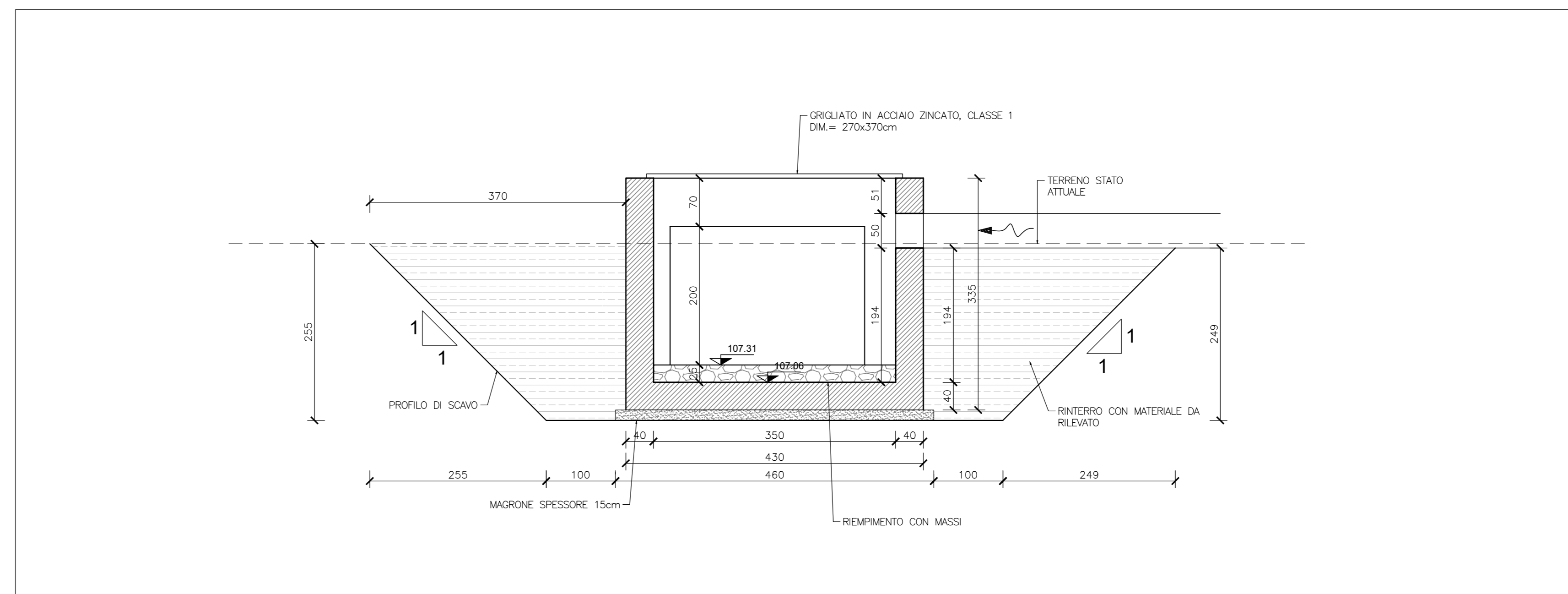
SEZIONE A-A
SCALA 1:100



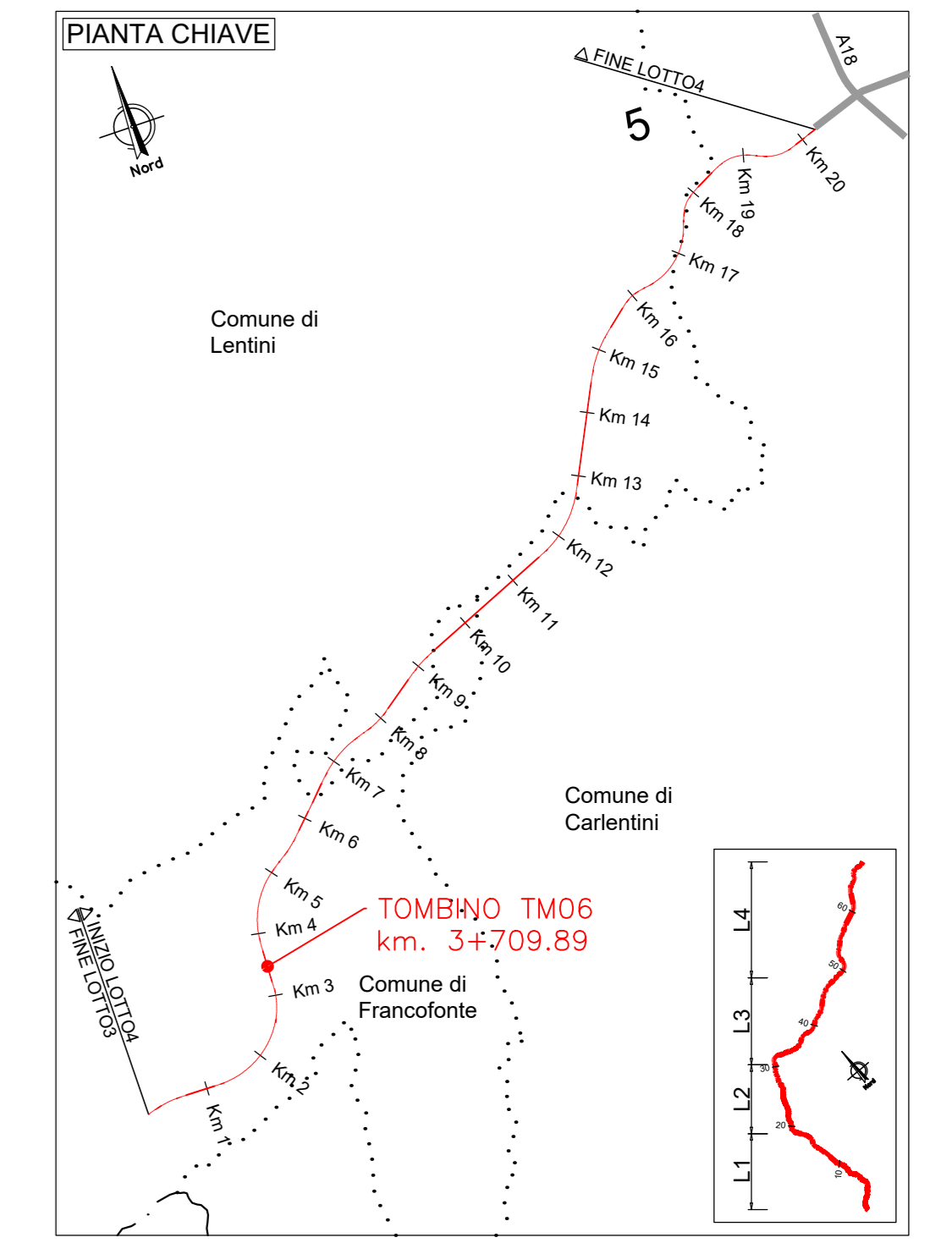
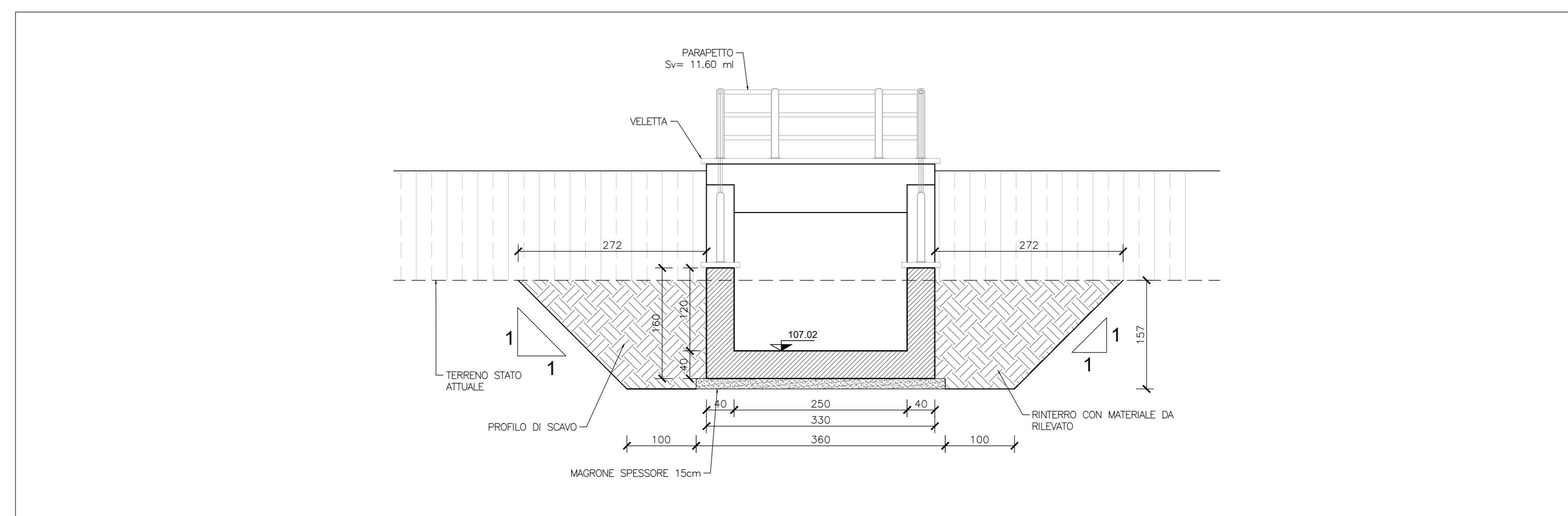
SEZIONE B-B
SCALA 1:50



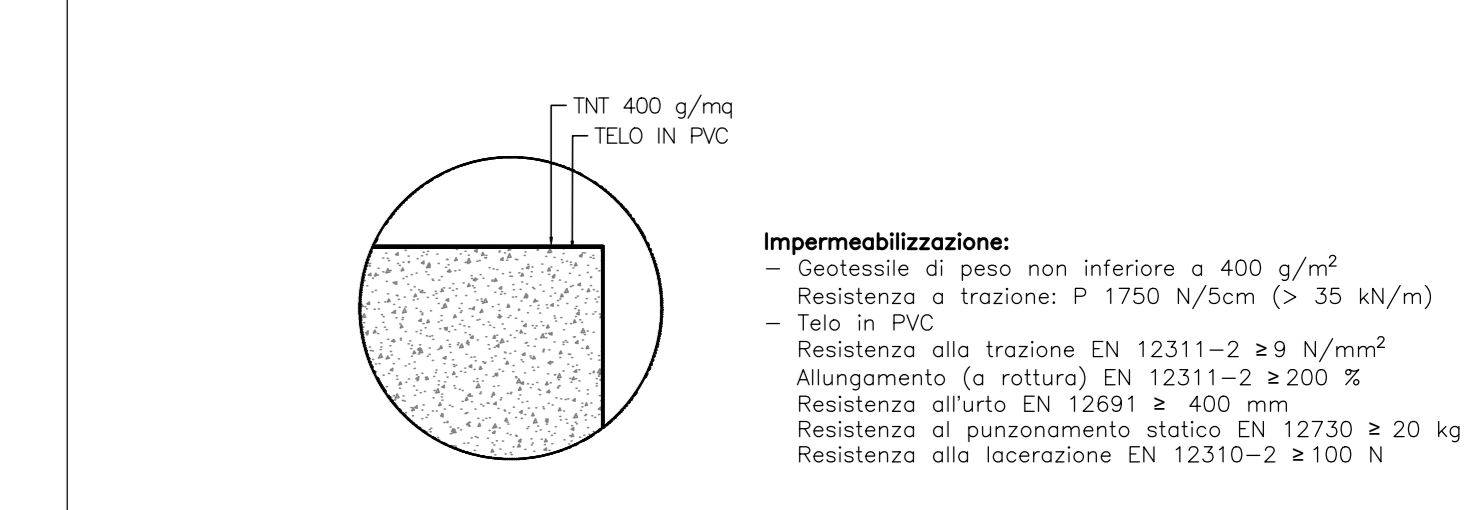
SEZIONE D-D
SCALA 1:50



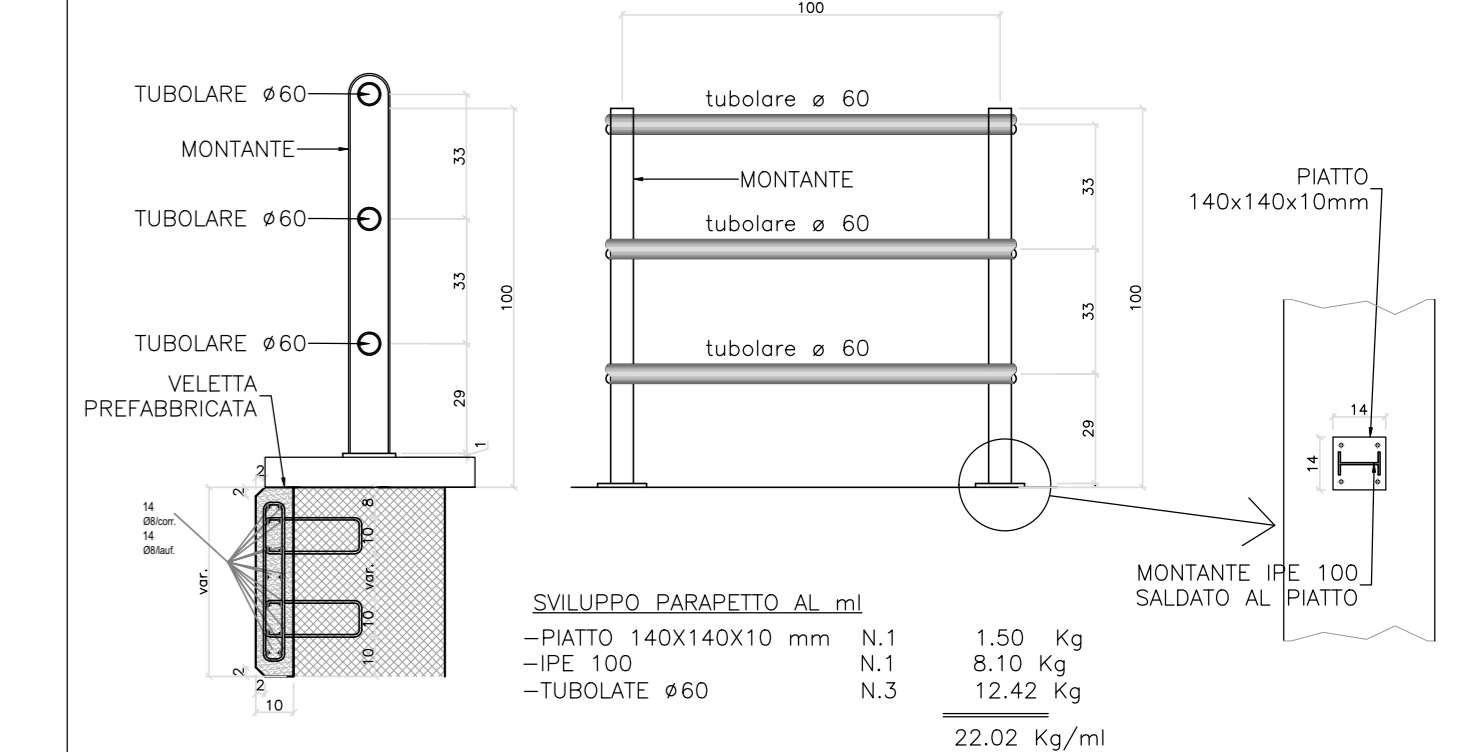
SEZIONE E-E
SCALA 1:50



DETTAGLIO IMPERMEABILIZZAZIONE
SCALA 1:20



PARTICOLARE PARAPETTO
SCALA 1:20



Direzione Progettazione e Realizzazione Lavori

ITINERARIO RAGUSA-CATANIA
Collegamento viario compreso tra lo Svincolo della S.S. 514 "di Chiaramonte" con la S.S. 115 e lo Svincolo della S.S. 194 "Ragusana"
LOTTO 3 - Dallo svincolo n. 5 "Grammichele" (compreso) allo svincolo n. 8 "Francofonte" (escluso)

PROGETTO ESECUTIVO

COD. PA897

PROGETTAZIONE: ATI SINTAGMA - GP INGEGNERIA - COOPROGETTI-GDG - ICARIA - OMNISERVICE

PROGETTISTA RESPONSABILE DELL'INTEGRAZIONE DELLE PRESTAZIONI SPECIALISTICHE: Dot. Ing. Nando Granieri Ordine degli Ingegneri della Prov. di Perugia n° A351	IL GRUPPO DI PROGETTAZIONE: MANDATARIO: #Sintagma Dot. Ing. N. Granieri Dot. Ing. F. Pizzani Dot. Arch. A. Barattini Dot. Ing. L. Gagliardi Dot. Ing. G. C. C. C.	MANDANTI: Dot. Ing. G. Guarnieri Dot. Arch. A. Sgarbi Dot. Arch. M. Maresca Dot. Arch. E. A. E. C. C. Dot. Arch. M. P. P. Dot. Ing. V. P. P. Dot. Ing. F. P. P.	IL GEOLOGICO: Dot. Geol. Giorgio Conquigni Ordine dei Geologi della Regione Umbria n° 208	IL COORDINATORE PER LA SICUREZZA IN FASE DI PROGETTAZIONE: Dot. Ing. Filippo Pambianco Ordine degli Ingegneri della Provincia di Perugia n° A1373	IL RESPONSABILE DEL PROCEDIMENTO: Dot. Ing. Luigi Mupo
---	--	--	---	---	---

OPERE D'ARTE MINORI
TOMBINO SCATOLARE 2X2 AL KM 3+710
Pianta, profili e sezioni - Tav. 2/2

CODICE PROGETTO	NO. FILE	REVISIONE	SCALA:
PRODOTTO	REV. PROG.	REV. ESEC.	REV. VER.
LQ408Z E 2101	01	01	C
C	Revisione a seguito di Rapporto di Verifica	Novembre 2021	F. Mucchiani
B	Revisione a seguito istruttoria Anas	Sett. 2021	F. Mucchiani
A	Emissione	Giugno 2021	F. Mucchiani
REV.	DESCRIZIONE	DATA	REDATTO VERIFICATO APPROVATO