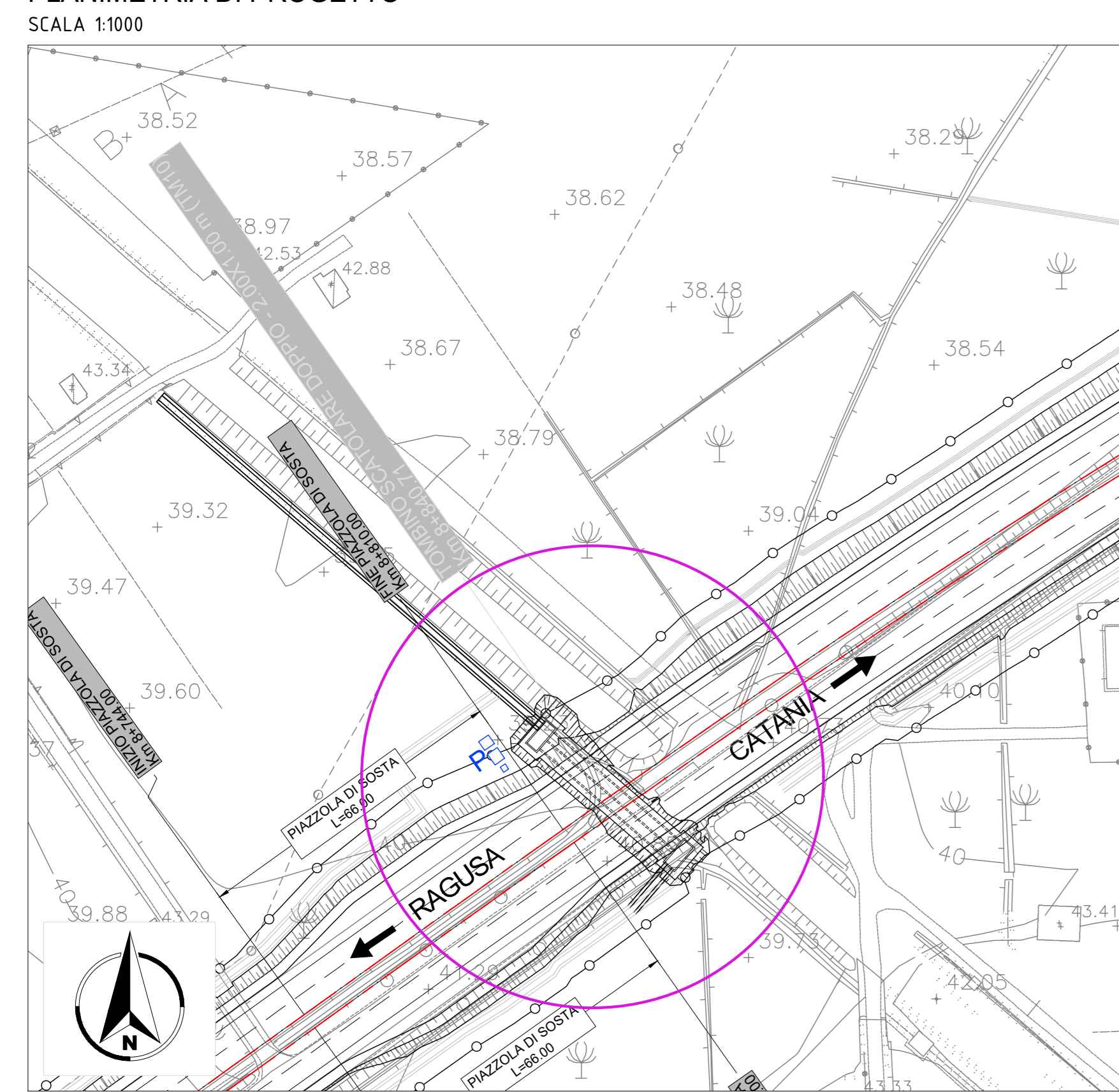
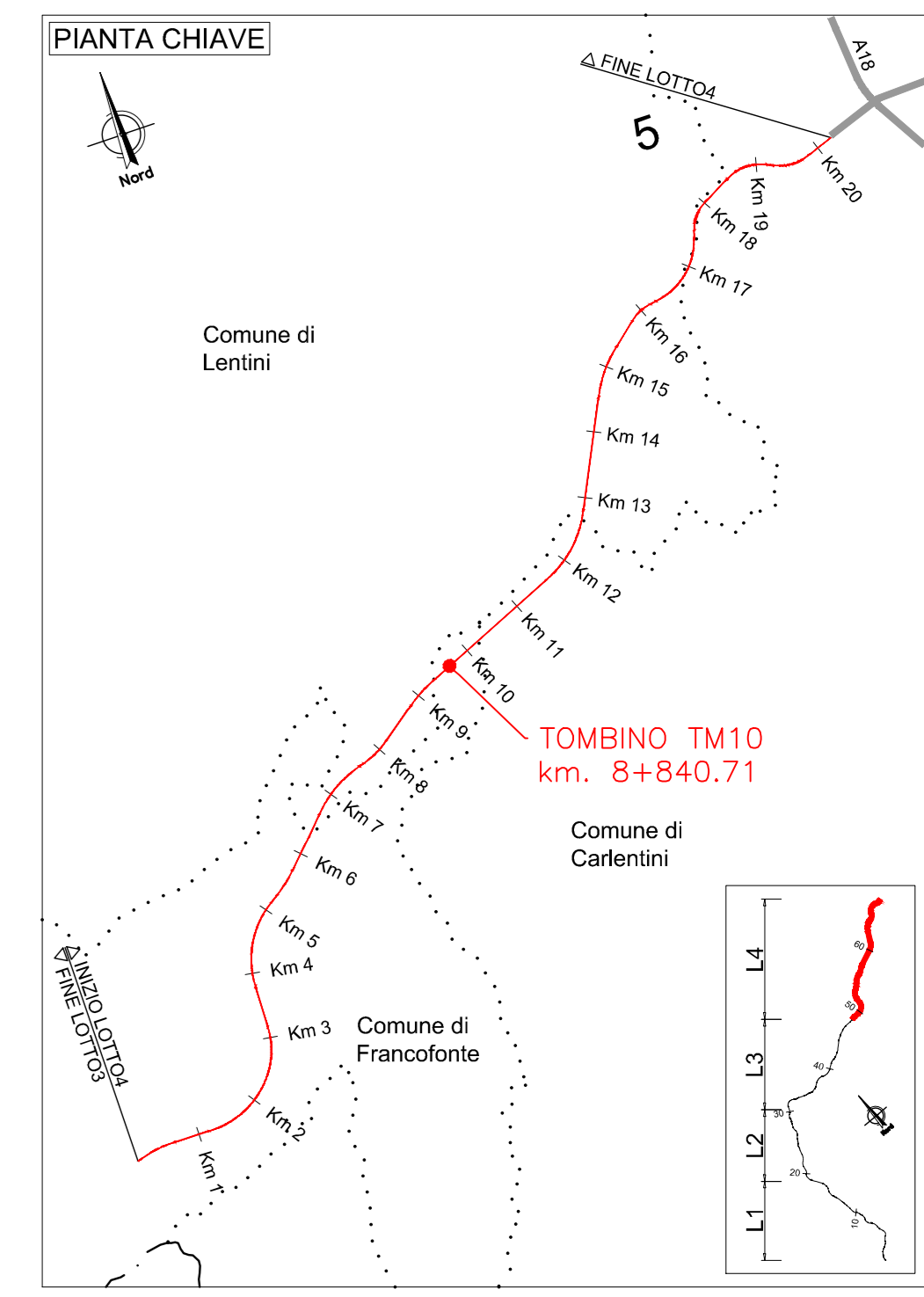
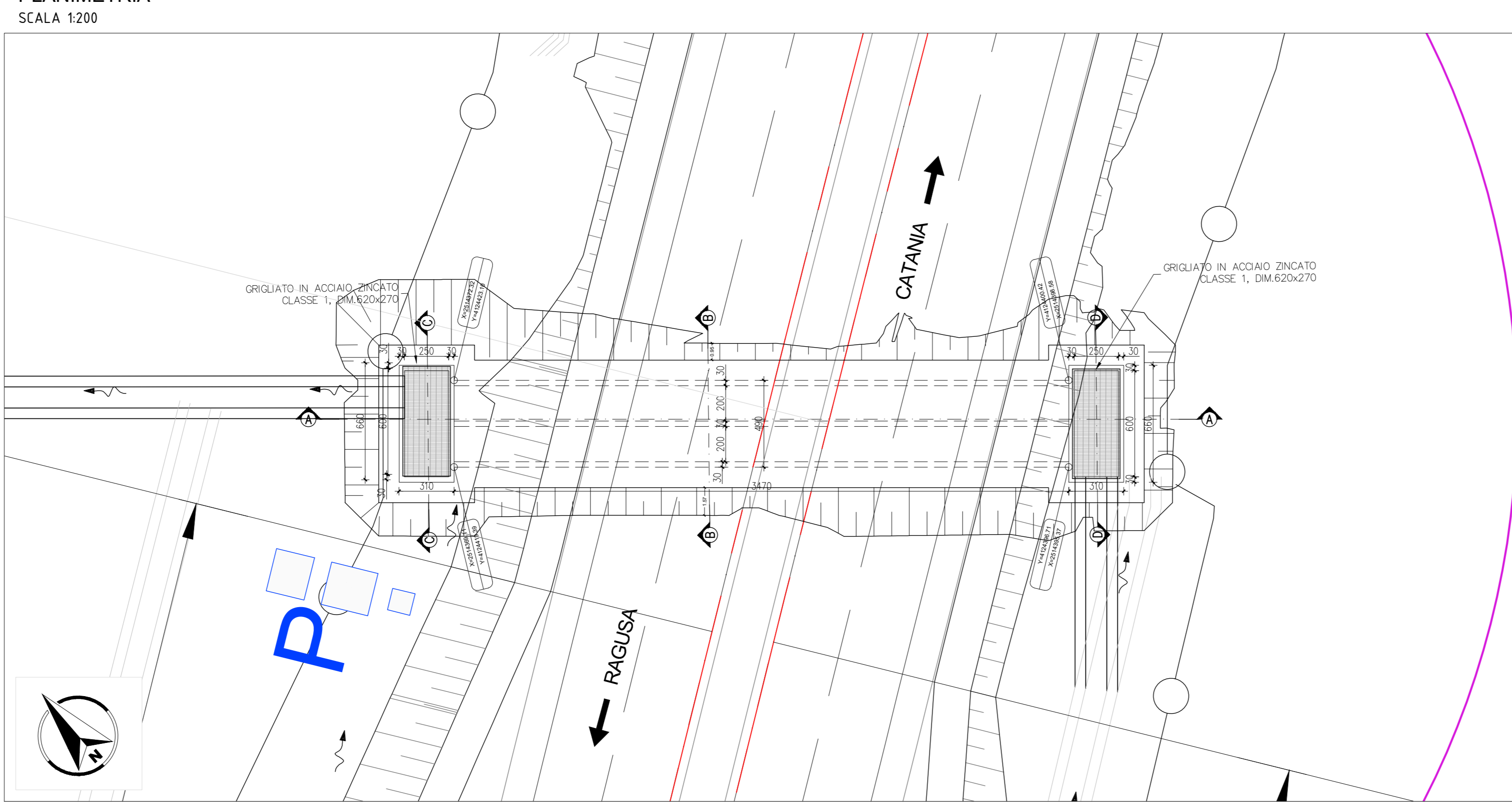


PLANIMETRIA DI PROGETTO

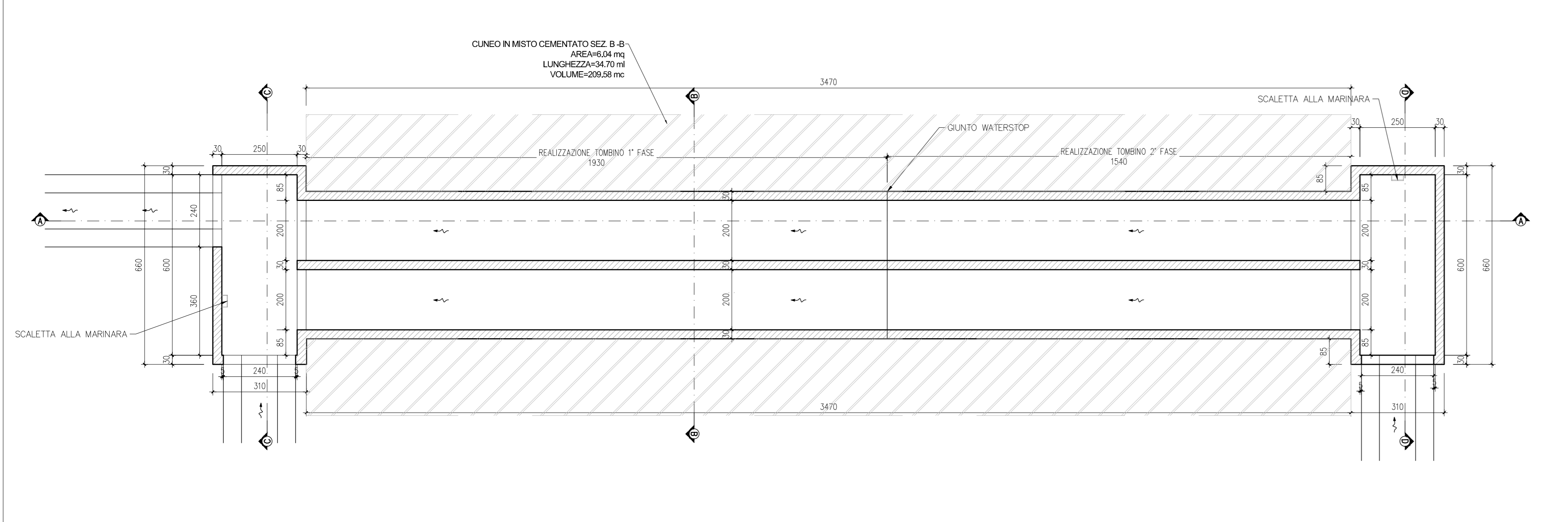


PLANIMETRIA



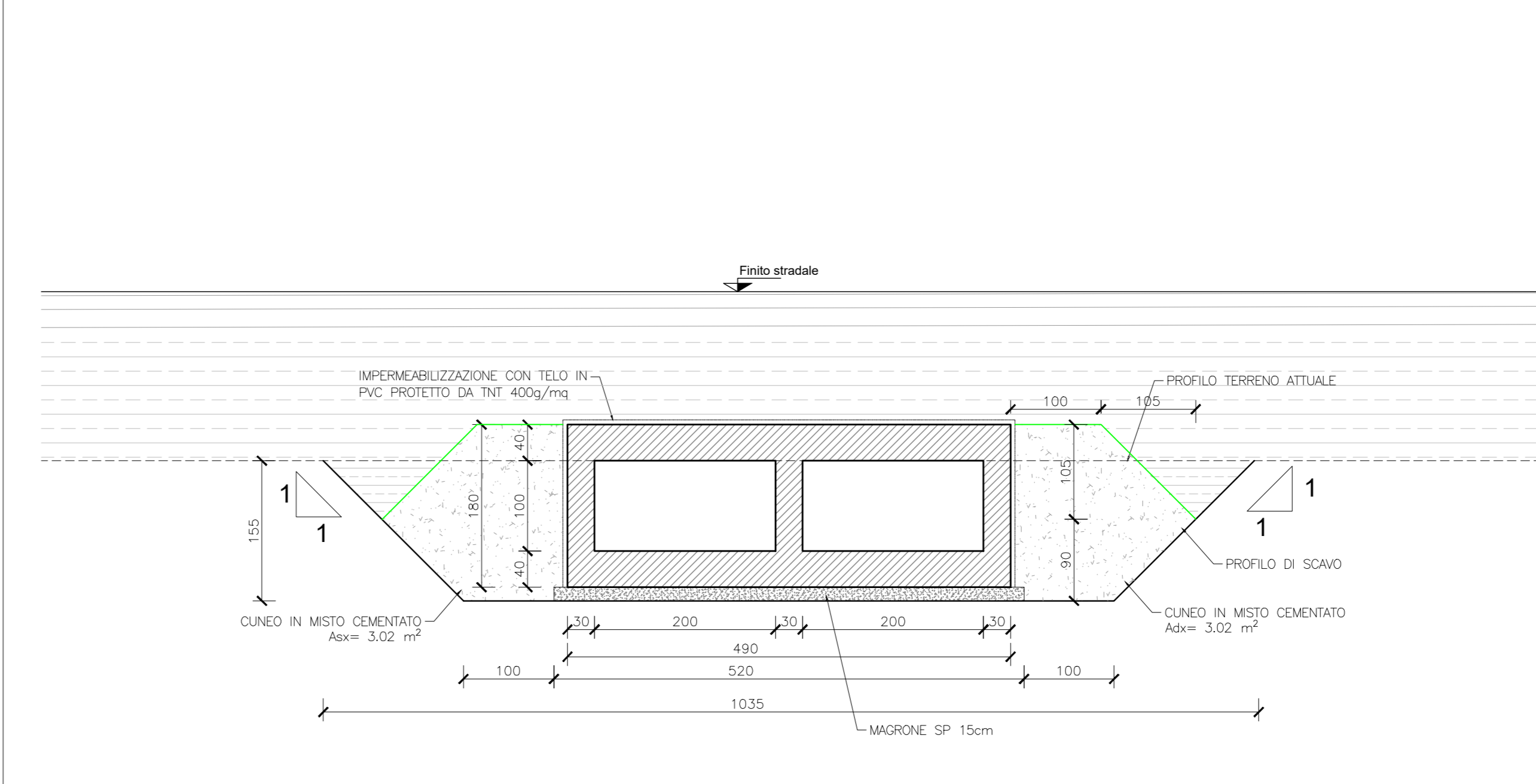
PIANTA

SCALA 1:100



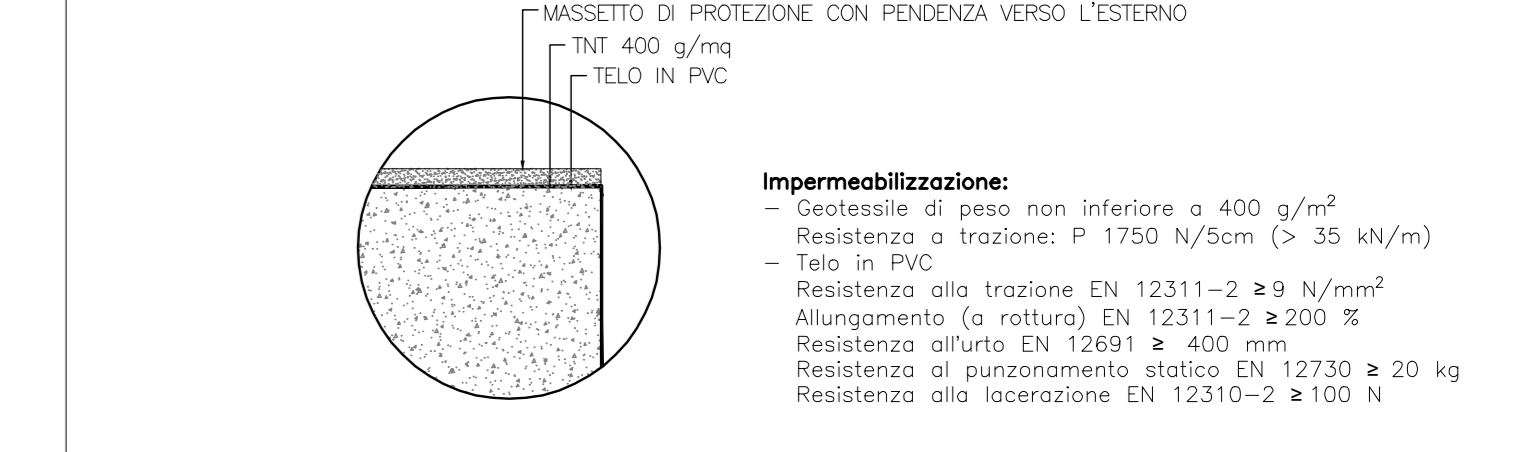
SEZIONE B-B

SCALA 1:50



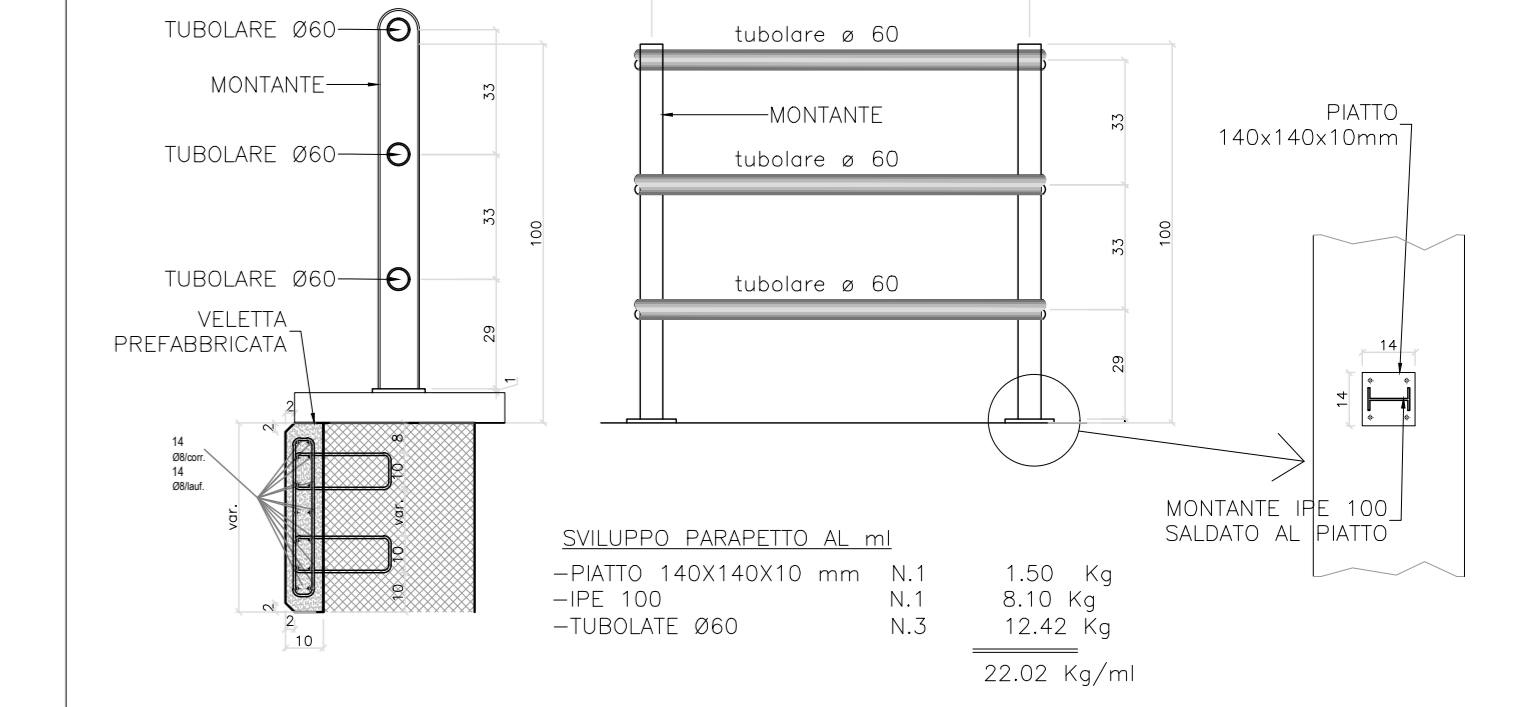
DETTAGLIO IMPERMEABILIZZAZIONE

SCALA 1:20



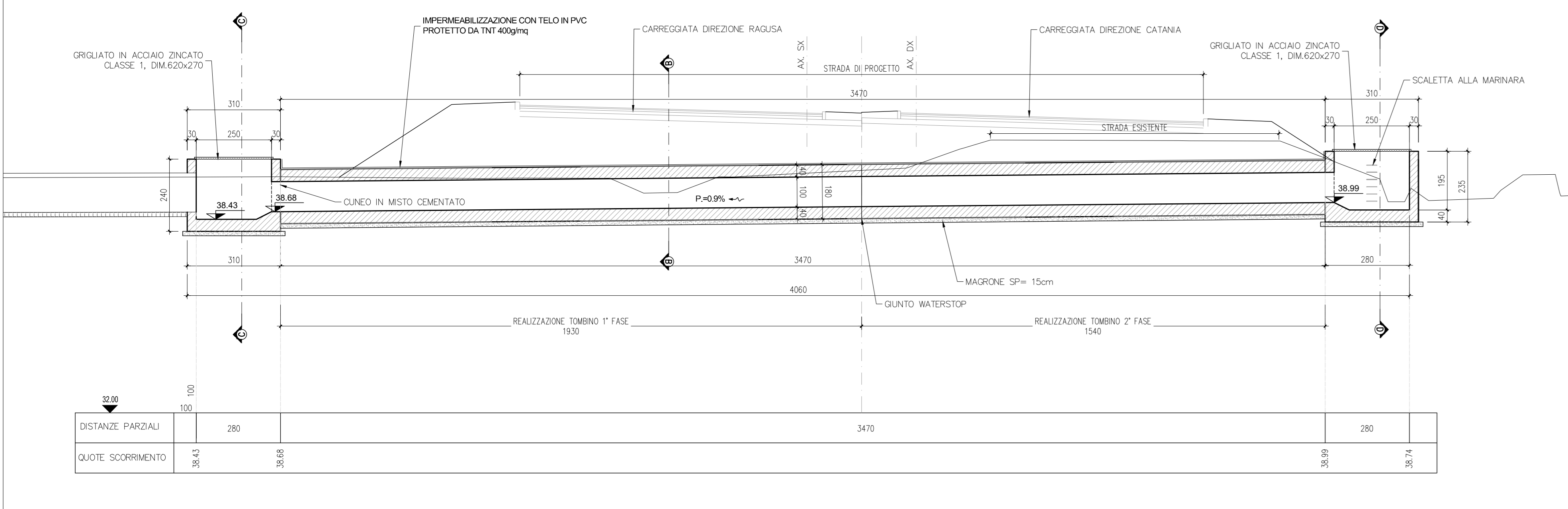
PARTICOLARE PARAPETTO

SCALA 1:20



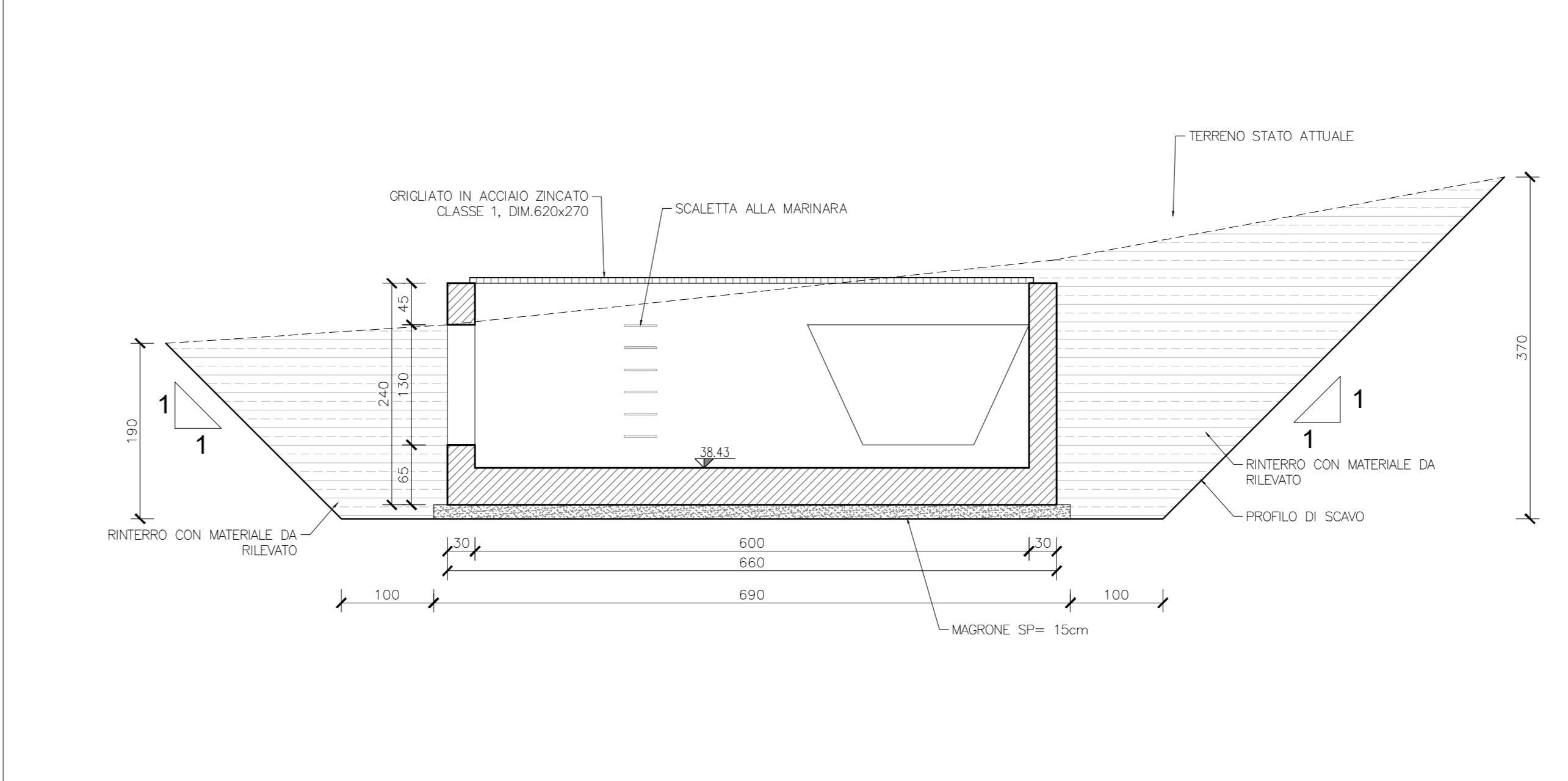
SEZIONE A-A

SCALA 1:100



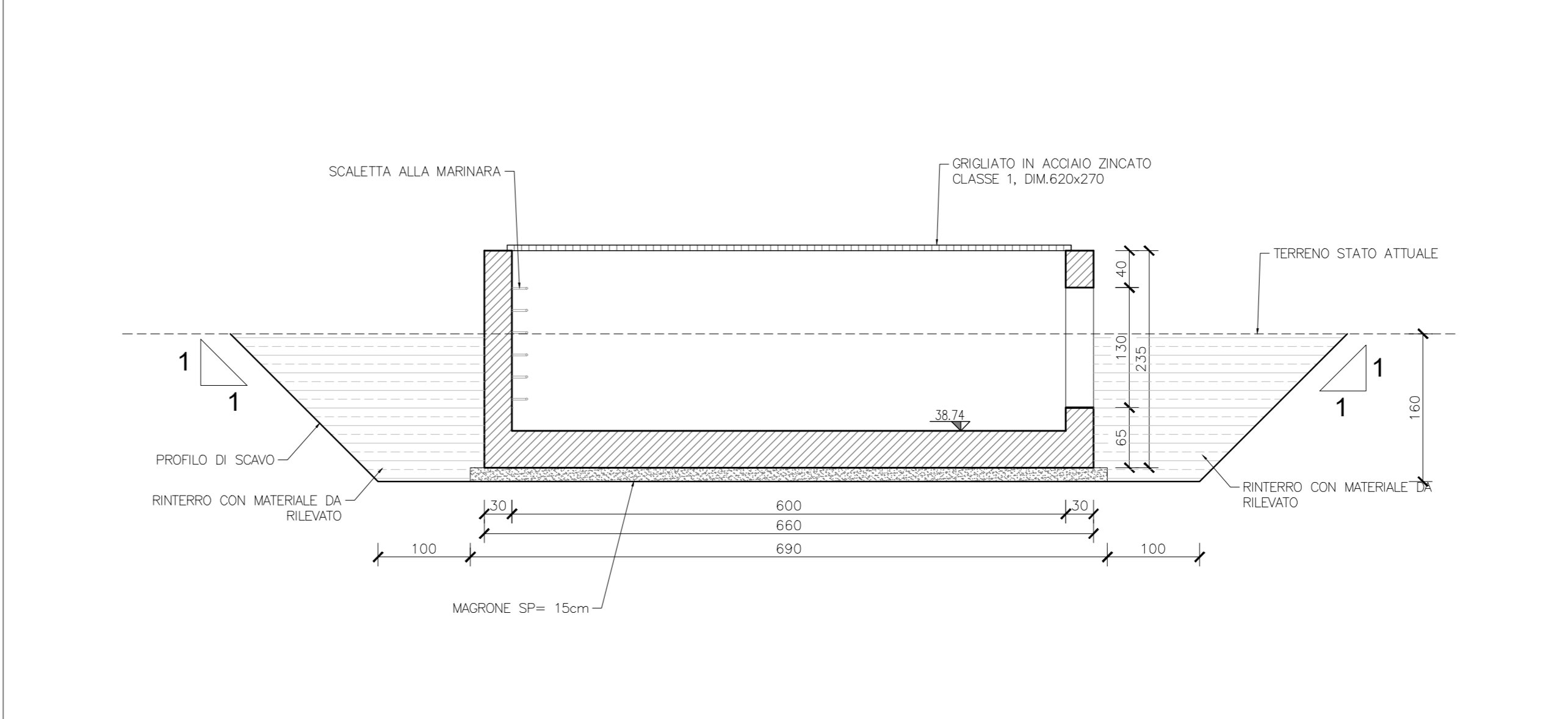
SEZIONE C-C

SCALA 1:50



SEZIONE D-D

SCALA 1:50



Sanas
GRUPPO FS ITALIANE

Direzione Progettazione e Realizzazione Lavori

ITINERARIO RAGUSA-CATANIA
Collegamento viario compreso tra lo Svincolo della S.S. 514 "di Chiaramonte" con la S.S. 115 e lo Svincolo della S.S. 194 "Ragusana"
LOTTO 4 - Dallo svincolo n. 8 "Francoforte" (compreso) allo svincolo della "Ragusana" (escluso)

PROGETTO ESECUTIVO COD. **PA898**

PROGETTAZIONE: ATI SINTAGMA - GP INGEGNERIA - COOPROGETTI - GDG - ICARIA - OMNISERVICE

PROGETTISTA RESPONSABILE DELL'INTEGRAZIONE DELLE PRESTAZIONI:
Dott. Ing. Mando Granieri
Ordine degli Ingegneri della Prov. di Perugia n° A351

GRUPPO DI PROGETTAZIONE:
MANDATARI:
Dott. Ing. G. Di Cesare
Dott. Ing. N. Di Cesare
Dott. Ing. M. Marretti
Dott. Ing. A. Marretti
Dott. Ing. F. Di Cesare
Dott. Ing. G. Di Cesare
Dott. Ing. M. Marretti
Dott. Ing. A. Marretti
Dott. Ing. F. Di Cesare
Dott. Ing. G. Di Cesare

MANDANTI:
Dott. Ing. G. Di Cesare
Dott. Ing. N. Di Cesare
Dott. Ing. M. Marretti
Dott. Ing. A. Marretti
Dott. Ing. F. Di Cesare
Dott. Ing. G. Di Cesare

IL GEOLOGO:
Dott. Geol. Giorgio Cerpioglio
Ordine dei Geologi della Regione Umbria n° 108

IL COORDINATORE PER LA SICUREZZA IN FASE DI PROGETTAZIONE:
Dott. Ing. Filippo Farnocchia
Ordine degli Ingegneri della Provincia di Perugia n° A1373

VISTO IL RESPONSABILE DEL PROCEDIMENTO:
Dott. Ing. Luigi Mapo

IL RESPONSABILE DEL PROGETTO:
Dott. Ing. Mando Granieri

OPERE D'ARTE MINORI
TOMBINO SCATOLARE DOPPIO AL KM 8+841
Pianta, profili e sezioni

CODICE PROGETTO	LV. PROJ.	N. PROJ.	NOME FILE	REVISIONE	SCALA:																		
LQ408Z	E	2101	1041m10STRDIO14	B	Vari																		
<table border="1"> <thead> <tr> <th>REV.</th> <th>DESCRIZIONE</th> <th>DATA</th> <th>REDATTO</th> <th>VERIFICATO</th> <th>APPROVATO</th> </tr> </thead> <tbody> <tr> <td>B</td> <td>Revisione a seguito istruttoria Anas</td> <td>Sett. 2021</td> <td>F. Marocchi</td> <td>V. Rubelevi</td> <td>M. Granieri</td> </tr> <tr> <td>A</td> <td>Emissione</td> <td>Giugno 2021</td> <td>F. Marocchi</td> <td>V. Rubelevi</td> <td>M. Granieri</td> </tr> </tbody> </table>						REV.	DESCRIZIONE	DATA	REDATTO	VERIFICATO	APPROVATO	B	Revisione a seguito istruttoria Anas	Sett. 2021	F. Marocchi	V. Rubelevi	M. Granieri	A	Emissione	Giugno 2021	F. Marocchi	V. Rubelevi	M. Granieri
REV.	DESCRIZIONE	DATA	REDATTO	VERIFICATO	APPROVATO																		
B	Revisione a seguito istruttoria Anas	Sett. 2021	F. Marocchi	V. Rubelevi	M. Granieri																		
A	Emissione	Giugno 2021	F. Marocchi	V. Rubelevi	M. Granieri																		