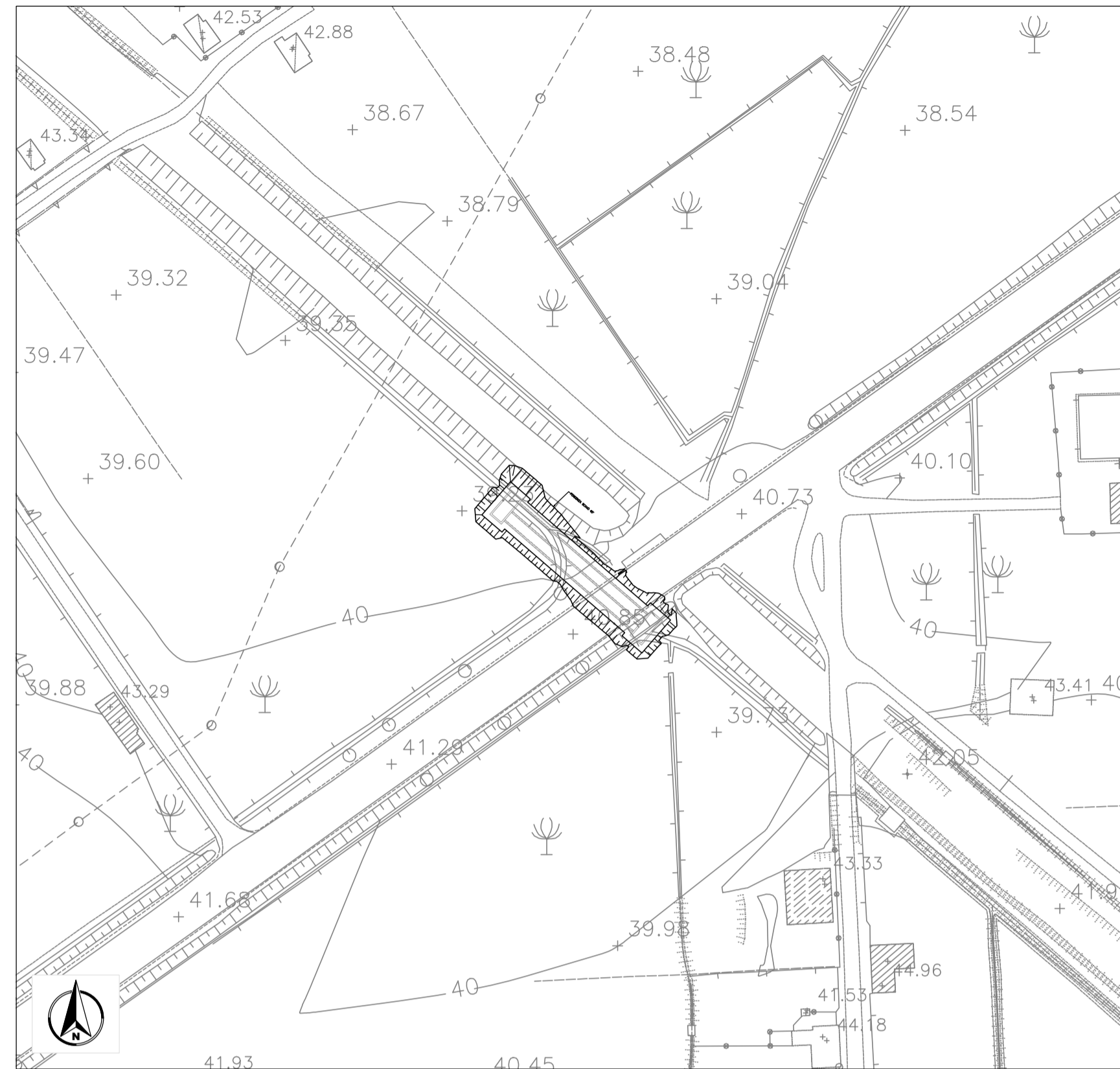
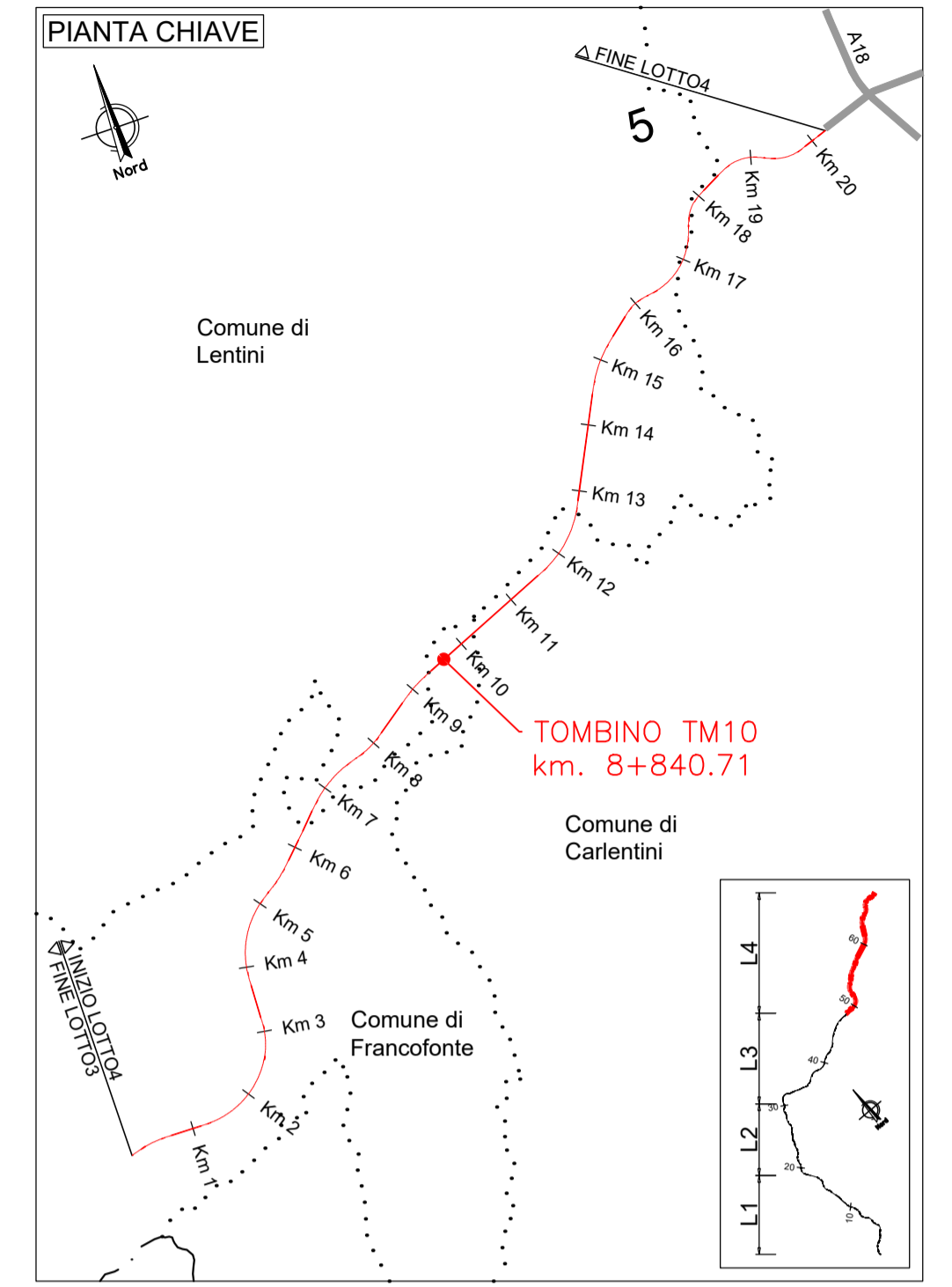
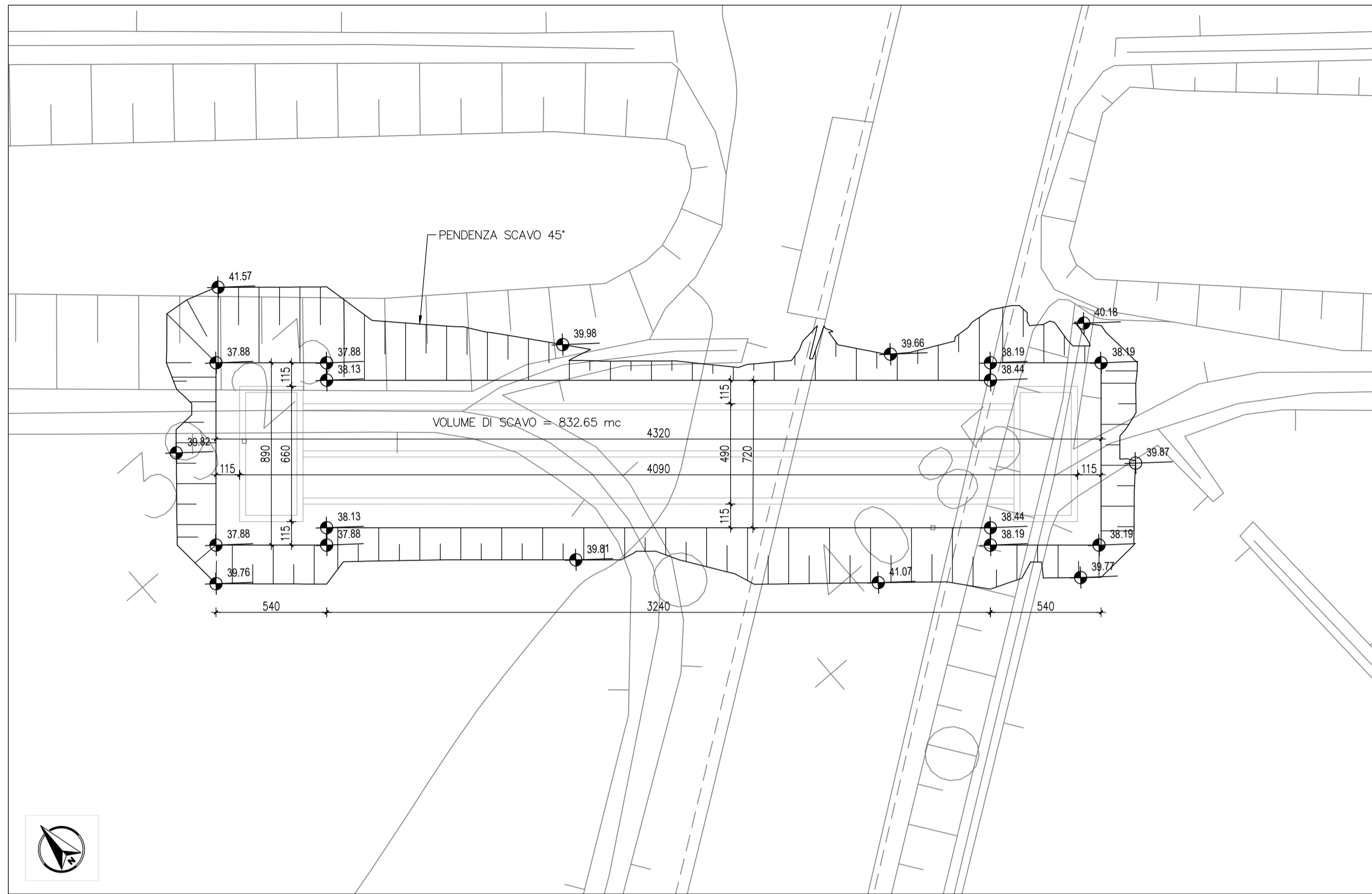


PLANIMETRIA STATO ATTUALE
SCALA 1:1000

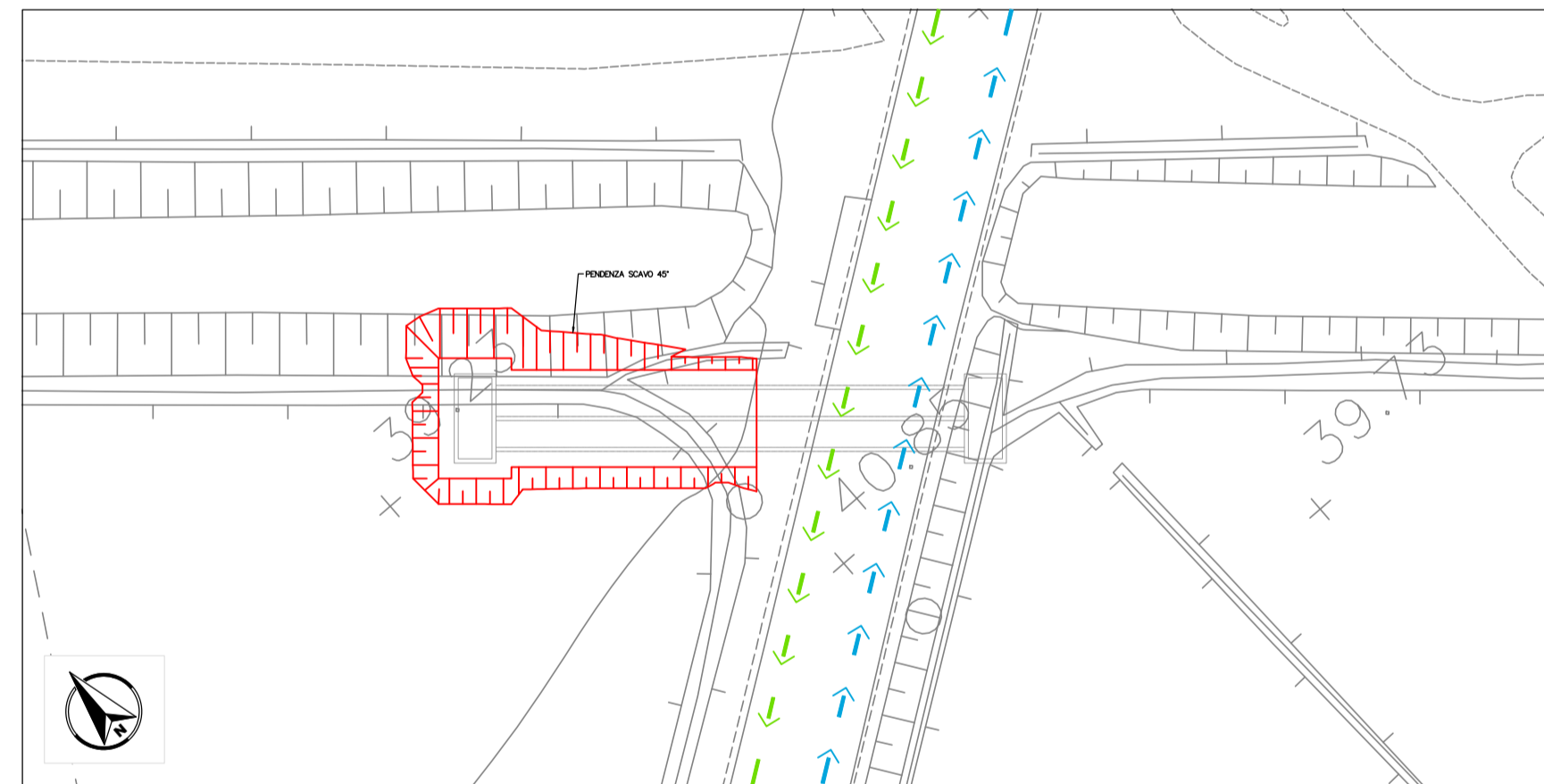


PIANTA SCAVI
SCALA 1:200

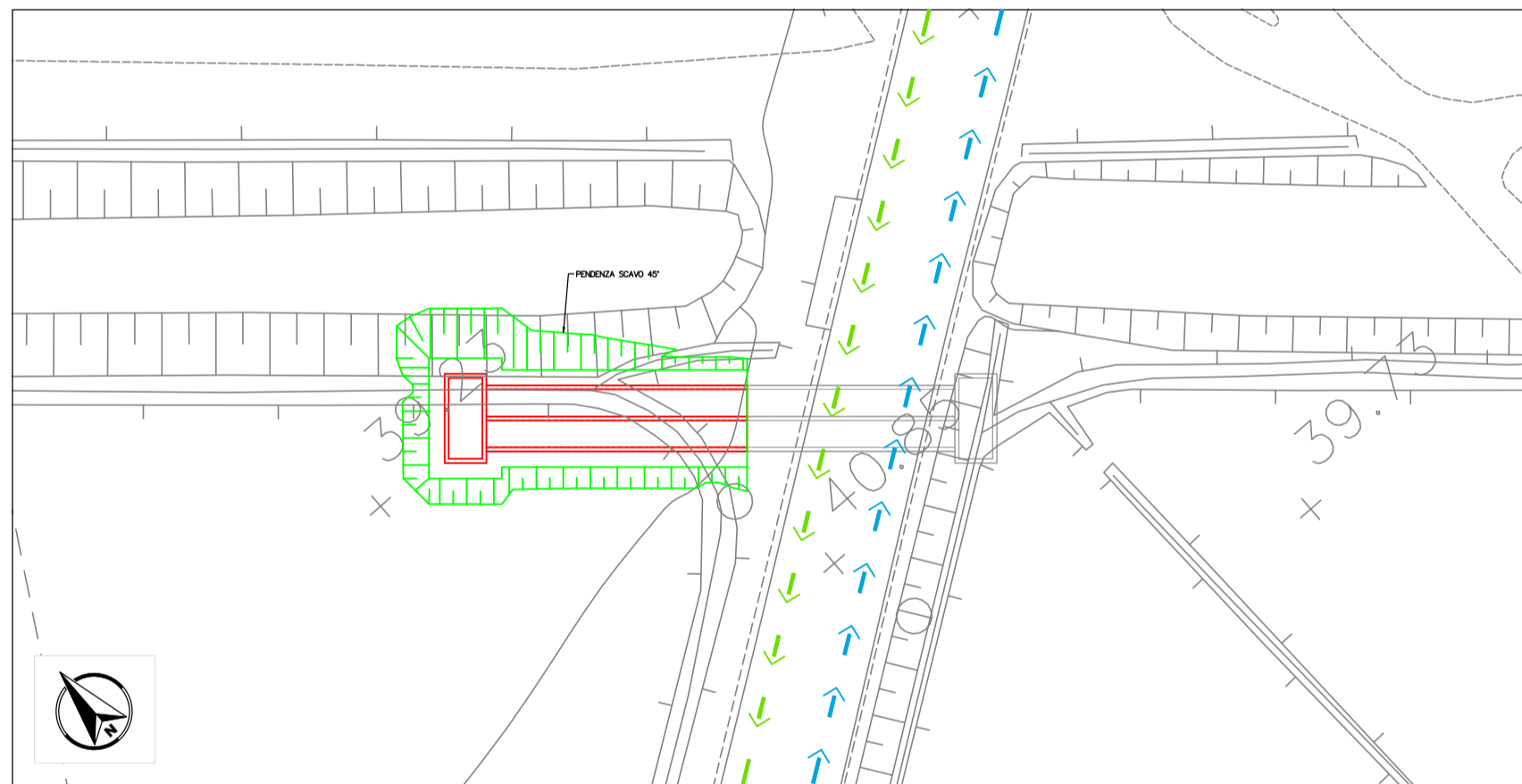


FASI REALIZZATIVE
SCALA 1:500

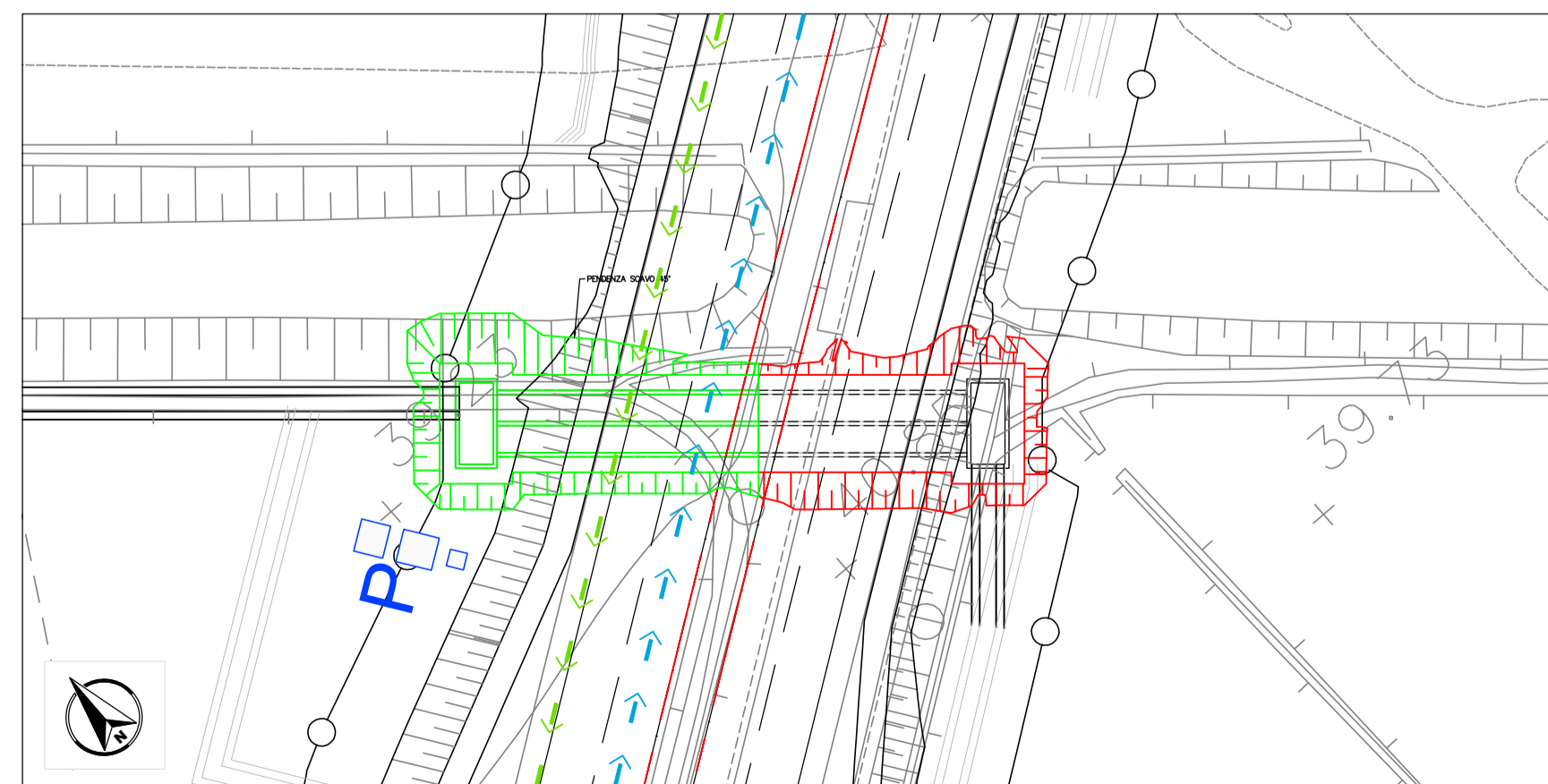
1 SCAVO 1° FASE



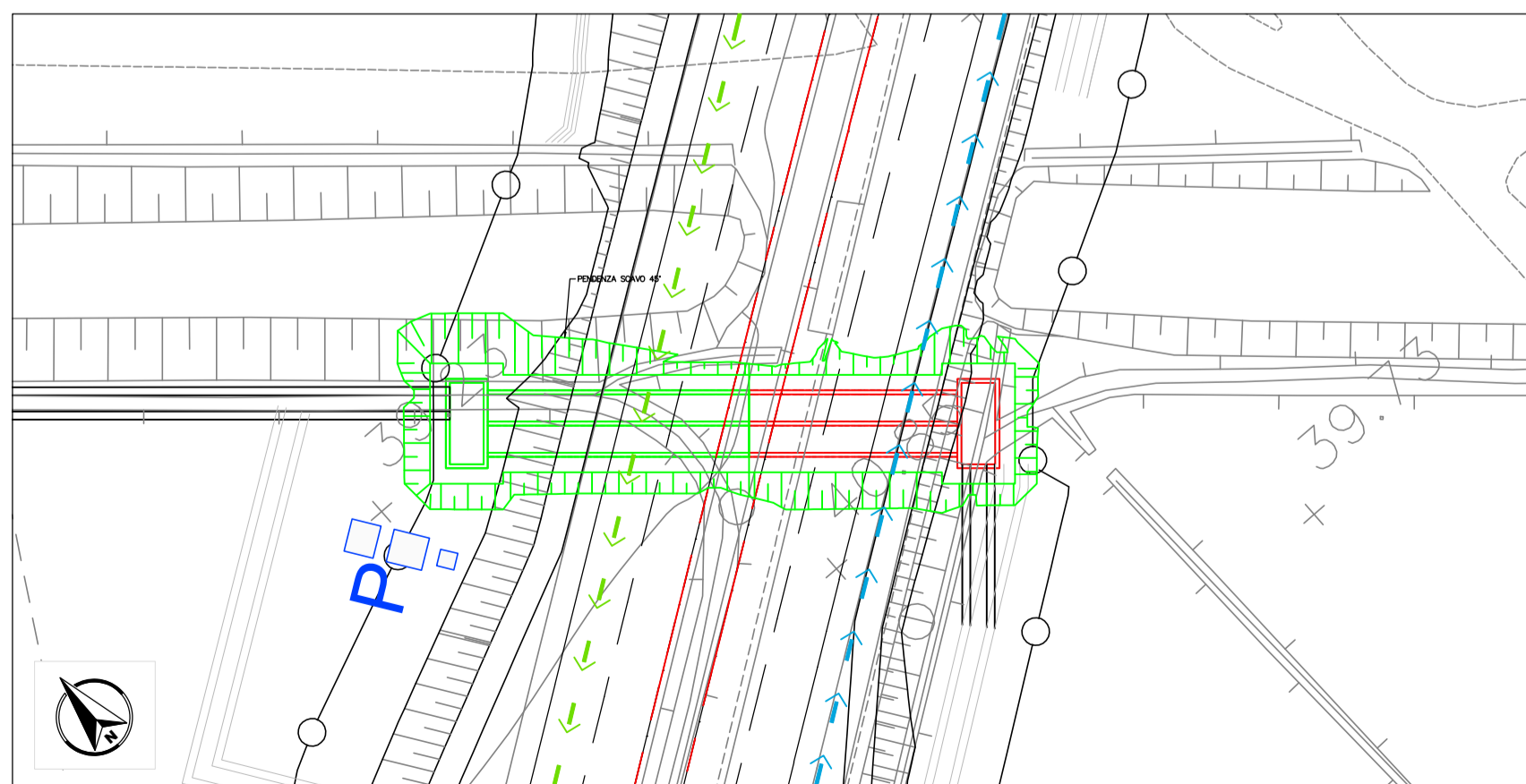
2 REALIZZAZIONE TOMBINO TM10 1° FASE
3 RINTERRO



4 REALIZZAZIONE STRADA DI PROGETTO (CARREGGIATA DIREZIONE RAGUSA)
5 DEMOLIZIONE STRADA ESISTENTE



7 REALIZZAZIONE TOMBINO TM10 2° FASE
8 RINTERRO
9 COMPLETAMENTO STRADA DI PROGETTO



LEGENDA:

- TRAFFICO IN ESERCIZIO DIR. CATANIA
- TRAFFICO IN ESERCIZIO DIR. RAGUSA
- IN FASE DI REALIZZAZIONE
- OPERE REALIZZATE



Direzione Progettazione e Realizzazione Lavori

ITINERARIO RAGUSA-CATANIA
Collegamento viario compreso tra lo Svincolo della S.S. 514 "di Chiaramonte" con la S.S. 115 e lo Svincolo della S.S. 194 "Ragusana"
LOTTO 4 - Dallo svincolo n. 8 "Francoforte" (compreso) allo svincolo della "Ragusana"(escluso)

PROGETTO ESECUTIVO COD. PA898

PROGETTISTA RESPONSABILE DELL'INTEGRAZIONE DELLE PRESTAZIONI SPECIALISTICHE:
Dott. Ing. Nando Granieri
Ordine degli Ingegneri della Prov. di Perugia n° A351

IL GEOLOGO:
Dott. Geol. Giorgio Cerquiglini
Ordine dei Geologi della Regione Umbria n° 108

IL COORDINATORE PER LA SICUREZZA IN FASE DI PROGETTAZIONE:
Dott. Ing. Filippo Pambianco
Ordine degli Ingegneri della Provincia di Perugia n° A1373

VISTO IL RESPONSABILE DEL PROCEDIMENTO
Dott. Ing. Luigi Mugo

IL GRUPPO DI PROGETTAZIONE:
MANDATARIA:
Sintagma
Mandatari: N. Granieri, P. Durastanti, V. Truffini, A. Bracchini, L. Neri, M. Abram, F. Pambianco, M. Siragani Botta, L. Gaillardini, G. Cerquiglini

MANDANTI:
GPI Ingegneria
Mandatari: G. Lucibello, G. Guastella, M. Leonardi, G. Parente, L. Ragnacci, A. Strati, M. G. Liseno, D. Caraccioli, S. Sassoni, C. Consorti, F. Aloe, A. Salvemini, V. Rotisciani, G. Verri Supplizi, V. Piarro, C. Sugaroni, P. Agnello

IL RESPONSABILE DI PROGETTO:
Vladimiro ROTISCIANI
Dott. Ing. n° A 876

OPERE D'ARTE MINORI
TOMBINO SCATOLARE DOPPIO AL KM 8+841
Fasi esecutive, Pianta scavi e opere provvisoriale

CODICE PROGETTO		NOME FILE		REVISIONE	SCALA:
PROGETTO	LEV. PROG.	N. PROG.	T04TM10STRPE01A	A	Varie
LO408Z	E	2101	CODICE ELAB.		
			T04TM10STRPE01		
A	Emissione	Giugno 2021	F. Mucchioni	V. Rotisciani	N. Granieri
REV.	DESCRIZIONE	DATA	REDATTO	VERIFICATO	APPROVATO