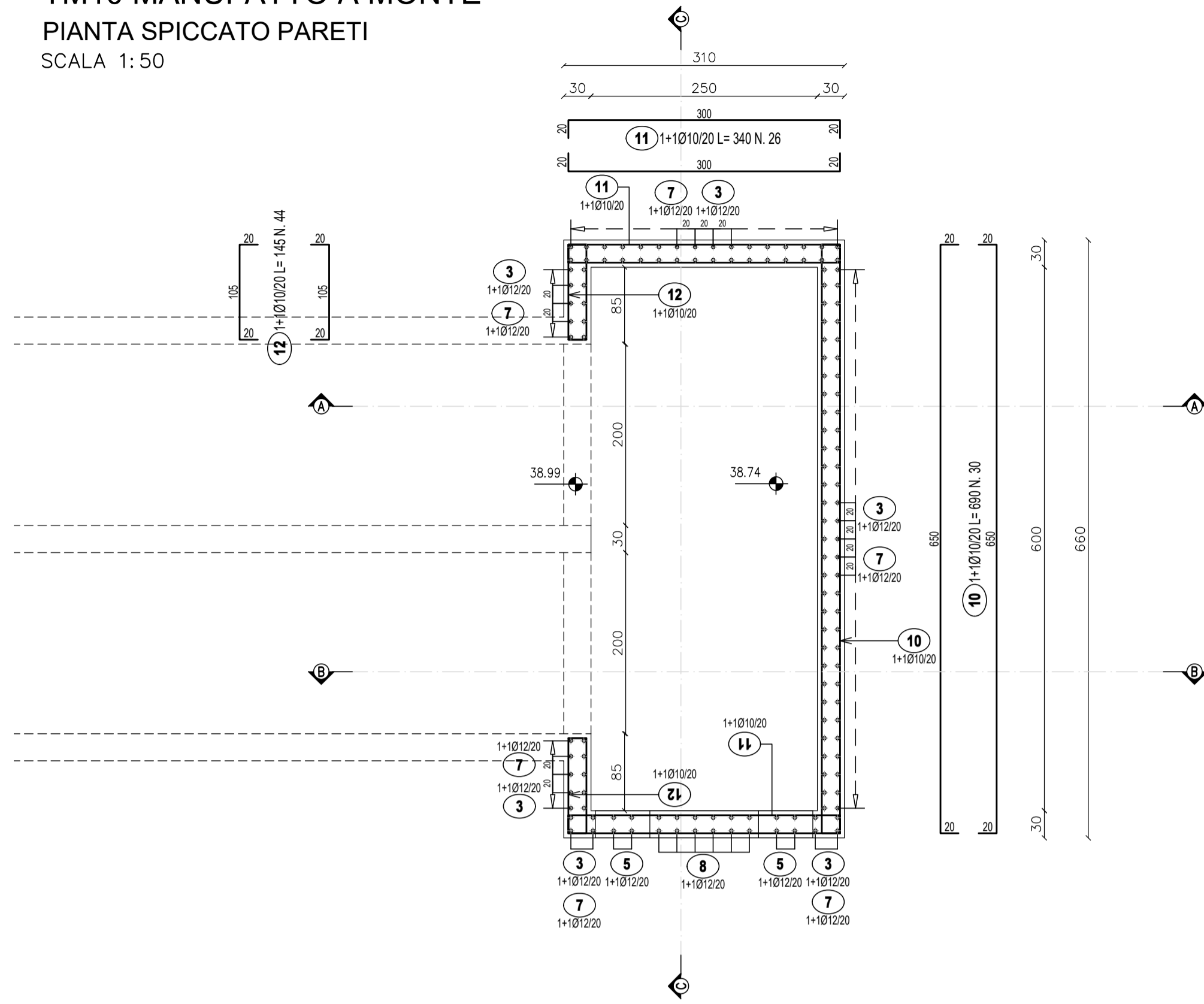
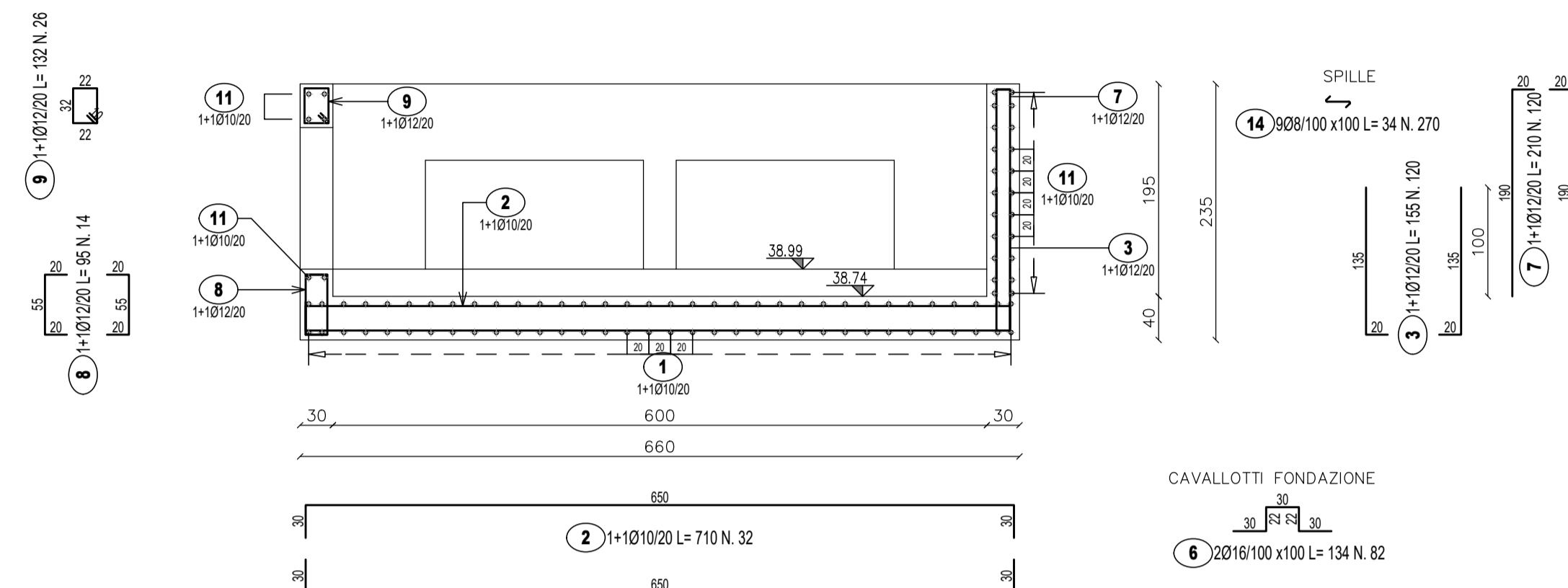


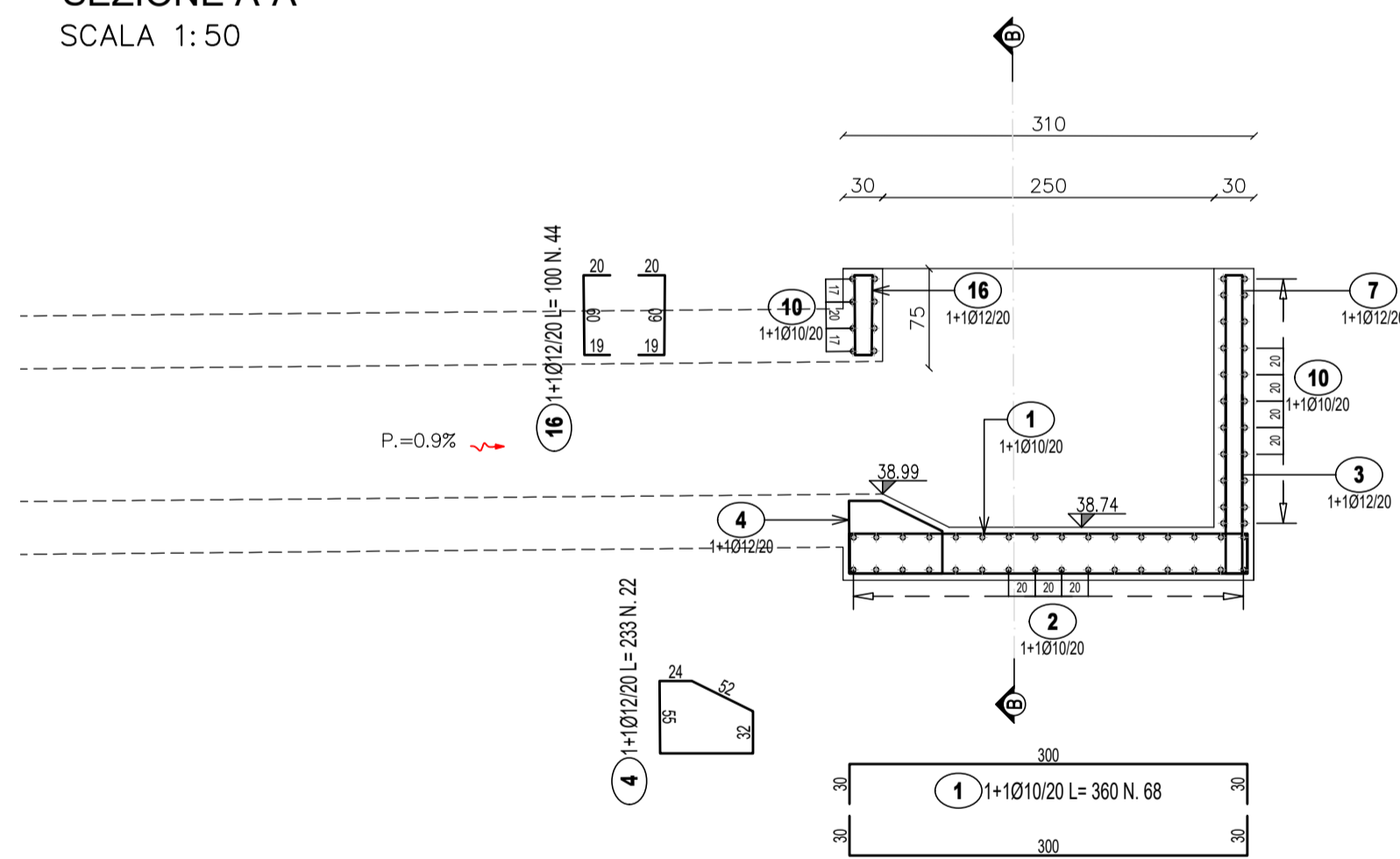
TM10 MANUFATTO A MONTE
PIANTA SPICCATO PARETI
SCALA 1:50



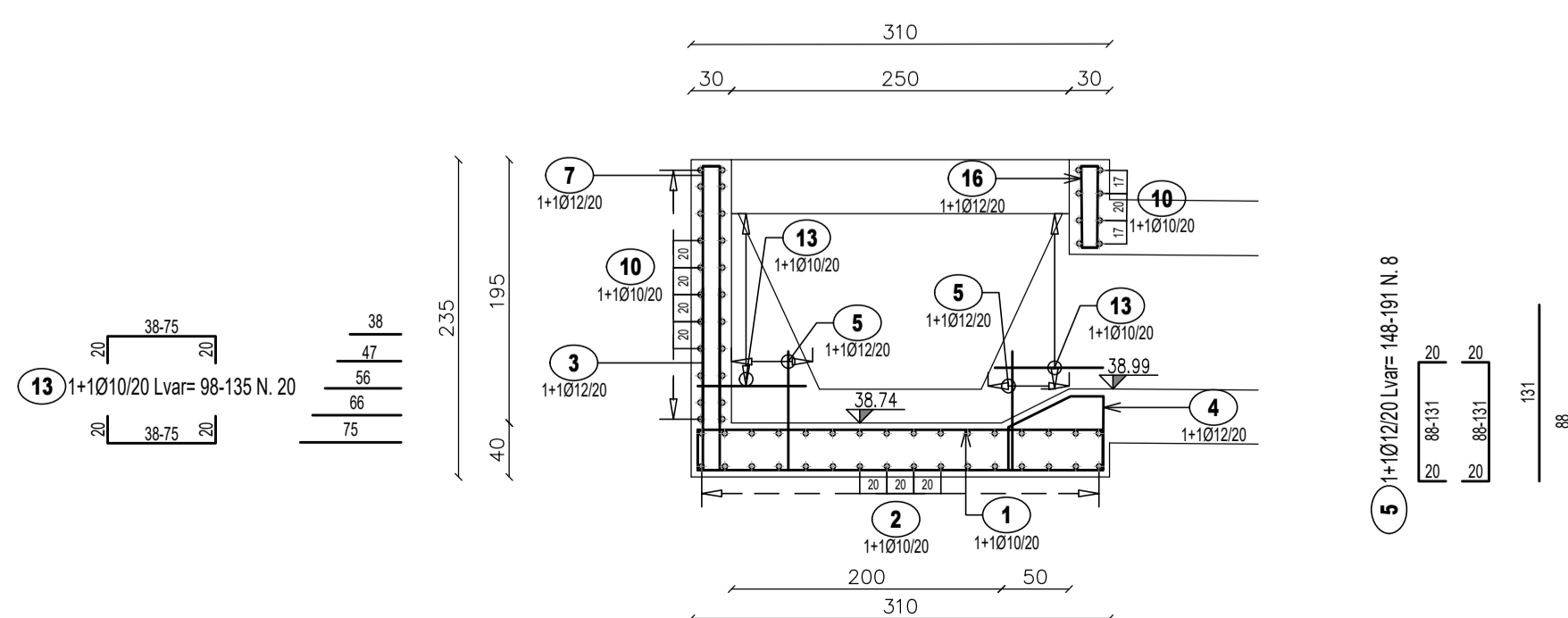
SEZIONE C-C
SCALA 1:50



SEZIONE A-A
SCALA 1:50



SEZIONE B-B
SCALA 1:50

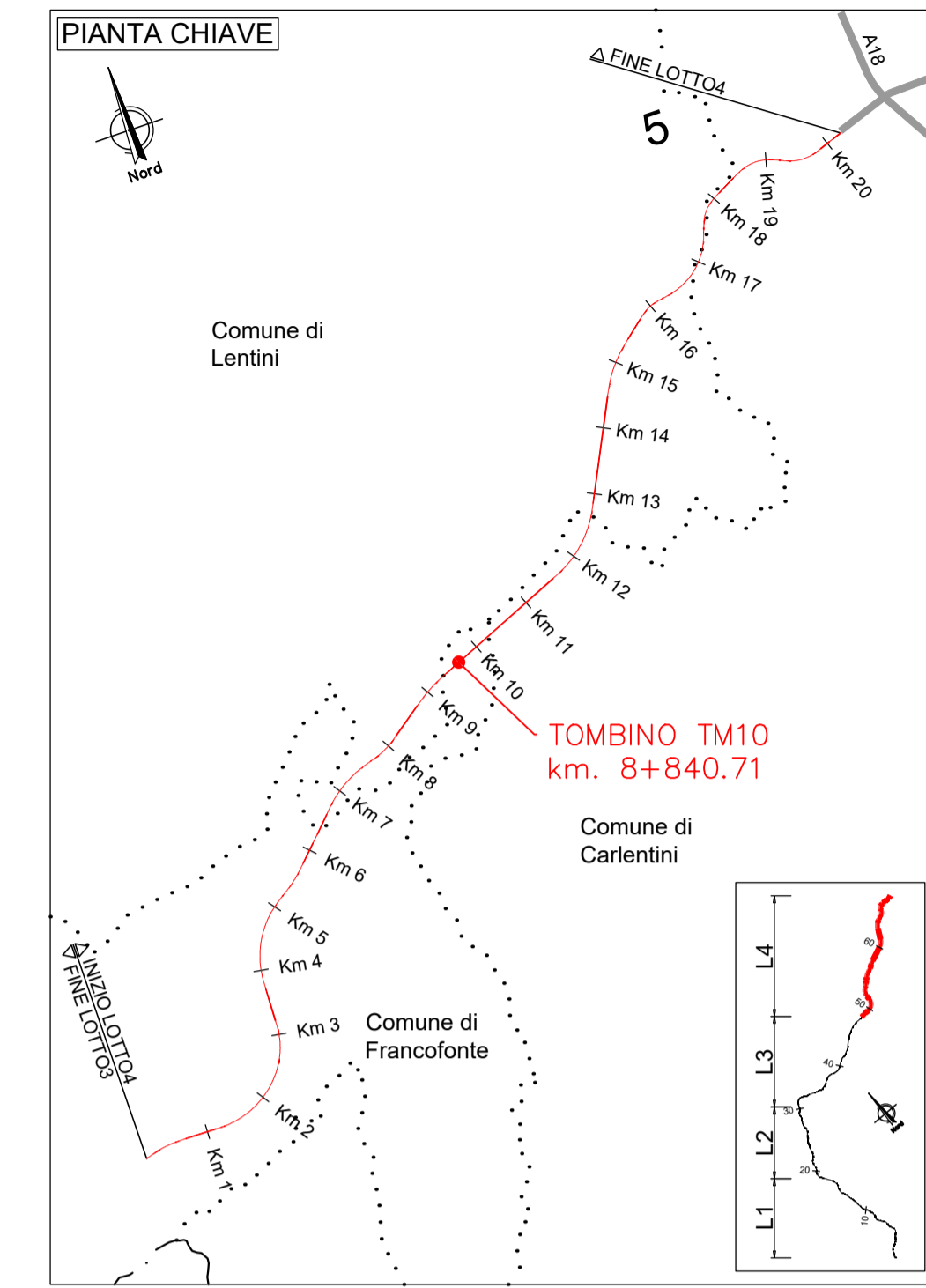


LISTA FERRI: FONDAZIONE

Pos.	Dia Ø	Ferri	Totale Ferri	Lung. (cm)	kg/m	Sagomatura	Tot. Kg
1	10	1+1	68	360	0.617		151.0
2	10	1+1	32	710	0.617		140.2
3	12	1+1	120	155	0.888		165.2
4	12	1+1	22	233	0.888		45.5
5	12	1+1	8	Var.148-191	0.888		12.0
6	16	2	82	134	1.578		173.4
TOTALE PESO Kg.							687.3

LISTA FERRI: ELEVAZIONE

Pos.	Dia Ø	Ferri	Totale Ferri	Lung. (cm)	kg/m	Sagomatura	Tot. Kg
7	12	1+1	120	210	0.888		223.8
8	12	1+1	14	95	0.888		11.8
9	12	1+1	26	132	0.888		30.5
10	10	1+1	30	690	0.617		127.7
11	10	1+1	26	340	0.617		54.5
12	10	1+1	44	145	0.617		39.4
13	10	1+1	20	Var.98-135	0.617		14.4
14	8	9	270	34	0.394		36.2
TOTALE PESO Kg.							538.2



Direzione Progettazione e Realizzazione Lavori

ITINERARIO RAGUSA-CATANIA
Collegamento viario compreso tra lo Svincolo della S.S. 514 "di Chiaramonte" con la S.S. 115 e lo Svincolo della S.S. 194 "Ragusana"
LOTTO 4 - Dallo svincolo n. 8 "Francofonte" (compreso) allo svincolo della "Ragusana"(escluso)

PROGETTO ESECUTIVO

COD. PA898

PROGETTAZIONE: ATI SINTAGMA - GP INGEGNERIA - COOPROGETTI - GDG - ICARIA - OMNISERVICE

PROGETTISTA RESPONSABILE DELL'INTEGRAZIONE DELLE PRESTAZIONI
Dott. Ing. Nando Granieri
Ordine degli Ingegneri della Prov. di Perugia n° A351

IL GRUPPO DI PROGETTAZIONE:
MANDATARIA:
Sintagma
Dott. Ing. N. Granieri
Dott. Ing. P. Durastanti
Dott. Ing. V. Truffini
Dott. Arch. A. Bracchini
Dott. Ing. L. Neri

MANDANTI:
GP INGENNERIA
Dott. Ing. G. Guaducos
Dott. Arch. A. Signorini
Dott. Ing. E. Maccioni
Dott. Ing. A. Bala
Dott. Arch. E. A. C. Crimi
Dott. Ing. M. Panfili
Dott. Arch. P. Ghiselli
Dott. Ing. D. Pelle

COOPROGETTI:
GDG
Dott. Ing. D. Caracciolo
Dott. Ing. S. Sacconi
Dott. Ing. C. Consorti

ICARIA
Dott. Ing. V. Rotisciani
Dott. Ing. G. Pelli
Dott. Ing. F. Maschioni

OMNISERVICE
Dott. Ing. P. Agnello

IL GEOLOGO:
Dott. Geol. Giorgio Cerquigini
Ordine dei Geologi della Regione Umbria n° 108

IL COORDINATORE PER LA SICUREZZA IN FASE DI PROGETTAZIONE:
Dott. Ing. Filippo Pambianco
Ordine degli Ingegneri della Provincia di Perugia n° A1373

IL RESPONSABILE DI PROGETTO:
INGEGNERE
Vladimiro ROTISCIANI
Dott. Ing. Luigi Mupo

OPERE D'ARTE MINORI
TOMBINO SCATOLARE DOPPIO AL KM 8+841
Armature - Tav. 1/3

REV.	DESCRIZIONE	DATA	REDATTO	VERIFICATO	APPROVATO
B	Revisione a seguito di Rapporto di Verifica	Novembre 2021	F. Maccioni	V. Rotisciani	N. Granieri
A	Emissione	Giugno 2021	F. Maccioni	V. Rotisciani	N. Granieri