PIANTA
SCALA 1:100

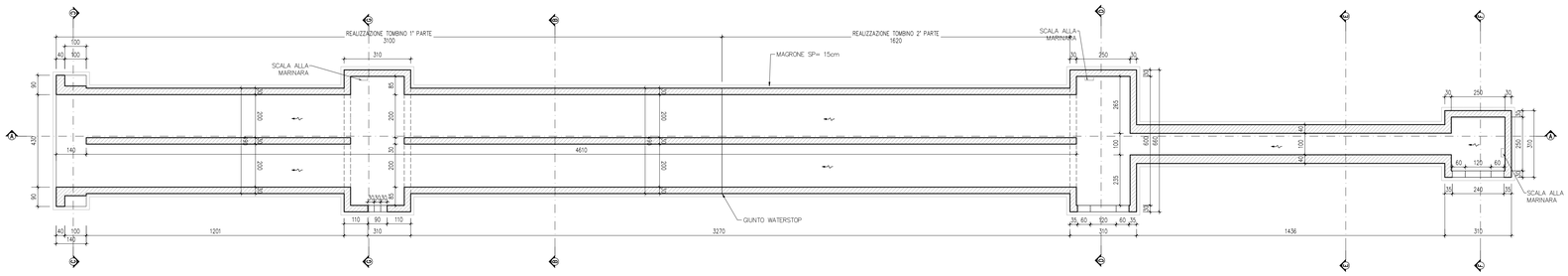

PIANTA CHIAVE

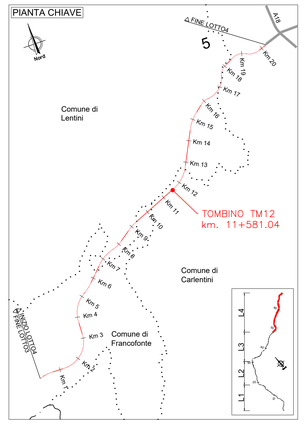

PART. GIUNTO WATER-STOP
SCALA 1:20

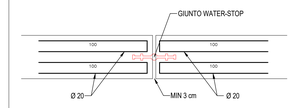

SEZIONE A-A
SCALA 1:100

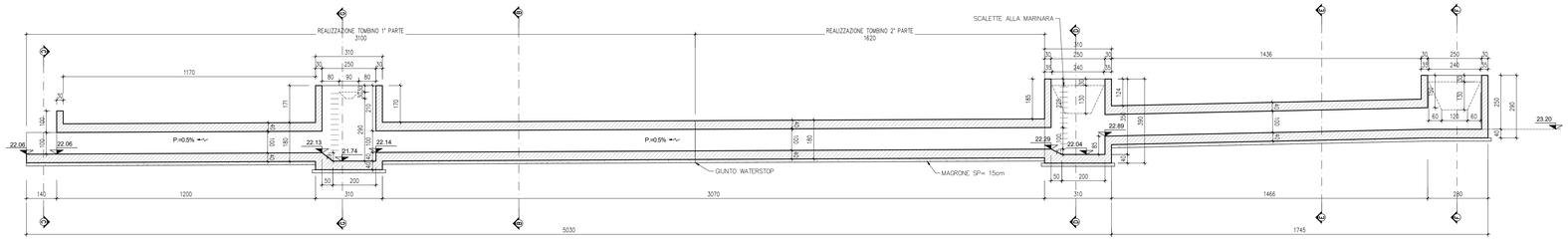

SEZIONE F-F
SCALA 1:50

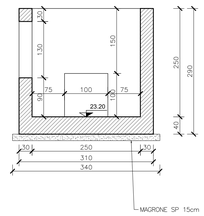

SEZIONE B-B
SCALA 1:50

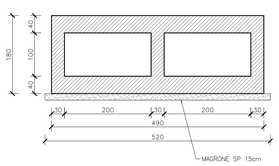

SEZIONE D-D
SCALA 1:50

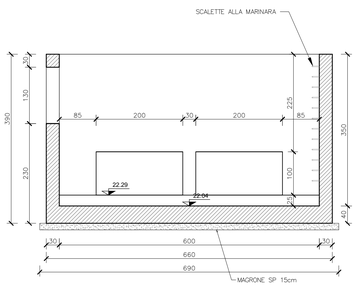

SEZIONE C-C
SCALA 1:50

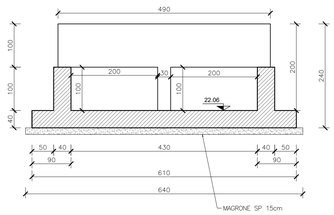

SEZIONE E-E
SCALA 1:50

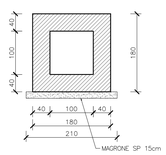

SEZIONE G-G
SCALA 1:50

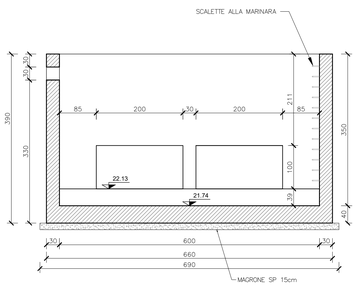

anas
GRUPPO FS ITALIANE

Direzione Progettazione e Realizzazione Lavori

ITINERARIO RAGUSA-CATANIA

Collegamento viario compreso tra lo Svincolo della S.S. 514 "di Chiaramonte" con la S.S. 115 e lo Svincolo della S.S. 194 "Ragusana"

LOTTO 4 - Dallo svincolo n. 8 "Francofonte" (compreso) allo svincolo della "Ragusana"(escluso)

PROGETTO ESECUTIVO — COD. PA898

PROGETTAZIONE: ATI SINTAGMA - GP INGEGNERIA - COOPROGETTI -GDG - ICARIA - OMNISERVICE

PROGETTISTA RESPONSABILE DELL'INTEGRAZIONE DELLE PRESTAZIONI SPECIALISTICHE:
Dott. Ing. Nando Granieri
Ordine degli Ingegneri della Prov. di Perugia n° A351

ORDINE DELLA PROVINCIA DI PERUGIA — Dott. Ing. NANDO GRANIERI — SETTORE: CIVILE E AMBIENTALE — SETTORE INDUSTRIALE — SETTORE DELL'INFORMAZIONE — N. A351

IL GEOLOGO:
Dott. Geol. Giorgio Cerquiglini
Ordine dei Geologi della Regione Umbria n° 108

IL COORDINATORE PER LA SICUREZZA IN FASE DI PROGETTAZIONE:
Dott. Ing. Filippo Pambianco
Ordine degli Ingegneri della Provincia di Perugia n° A1373

VISTO IL RESPONSABILE DEL PROCEDIMENTO
Dott. Ing. Luigi Mupo

IL GRUPPO DI PROGETTAZIONE:

MANDATARIA: Sintagma

Dott. Ing. N.Granieri		Dott. Ing. M.Abrami
Dott. Ing. F.Macchioni		Dott. Ing. F.Biondo Salvatore
Dott. Ing. V.Truffini		Dott. Ing. M.Pelgrelli Botta
Dott. Arch. A.Bracchini		Dott. Ing. L.Gagliardini
Dott. Ing. L.Nani		Dott. Geol. G.Cerquiglini

MANDANTI: GP INGEGNERIA; COOPROGETTI; GEOTECHNICAL DESIGN GROUP; ICARIA; OMNISERVICE

Dott. Ing. G.Guiducci		Dott. Ing. G.Lucibello
Dott. Ing. A.Signorelli		Dott. Arch. G.Guastella
Dott. Ing. M.Fabbrucci		Dott. Ing. G.Pennacchi
Dott. Ing. A.Bella		Dott. Ing. S.Panerai
Dott. Arch. E.A.E.Crimi		Dott. Ing. L.Ragnacci
Dott. Ing. M.Paolilli		Dott. Arch. A.Sciuti
Dott. Arch. P.Ghirelli		Archeol. M.G.Liseno
Dott. Ing. D.Pelle		
Dott. Ing. D.Carfaccino		Dott. Ing. F.Aloe
Dott. Ing. A.Pambianco		Dott. Ing. A.Salvemini
Dott. Ing. C.Consorti		
Dott. Ing. V.Rotisciani		Dott. Ing. G.Verini Supplizi
Dott. Ing. G.Pulli		Dott. Ing. V.Piunno
Dott. Ing. F.Macchioni		Geom. C.Sugarioni
Dott. Ing. P.Agnello		

IL RESPONSABILE DI PROGETTO: ORDINE degli INGEGNERI — Vladimiro ROTISCIANI — SEZ. A — N. 1878 — Provincia di TERNI

OPERE D'ARTE MINORI
TOMBINO SCATOLARE DOPPIO AL KM 11+581
Carpenterie

CODICE PROGETTO	NOME FILE	REVISIONE	SCALA:
PROGETTO L0408Z — LIV. PROG. E — N. PROG. 2101	TOMTM12STRCP01A — CODICE ELAB. T04TM12STRCP01	A	Varie

REV.	DESCRIZIONE	DATA	REDATTO	VERIFICATO	APPROVATO
A	Emissione	Giugno 2021	F.Macchioni	V. Rotisciani	N.Granieri