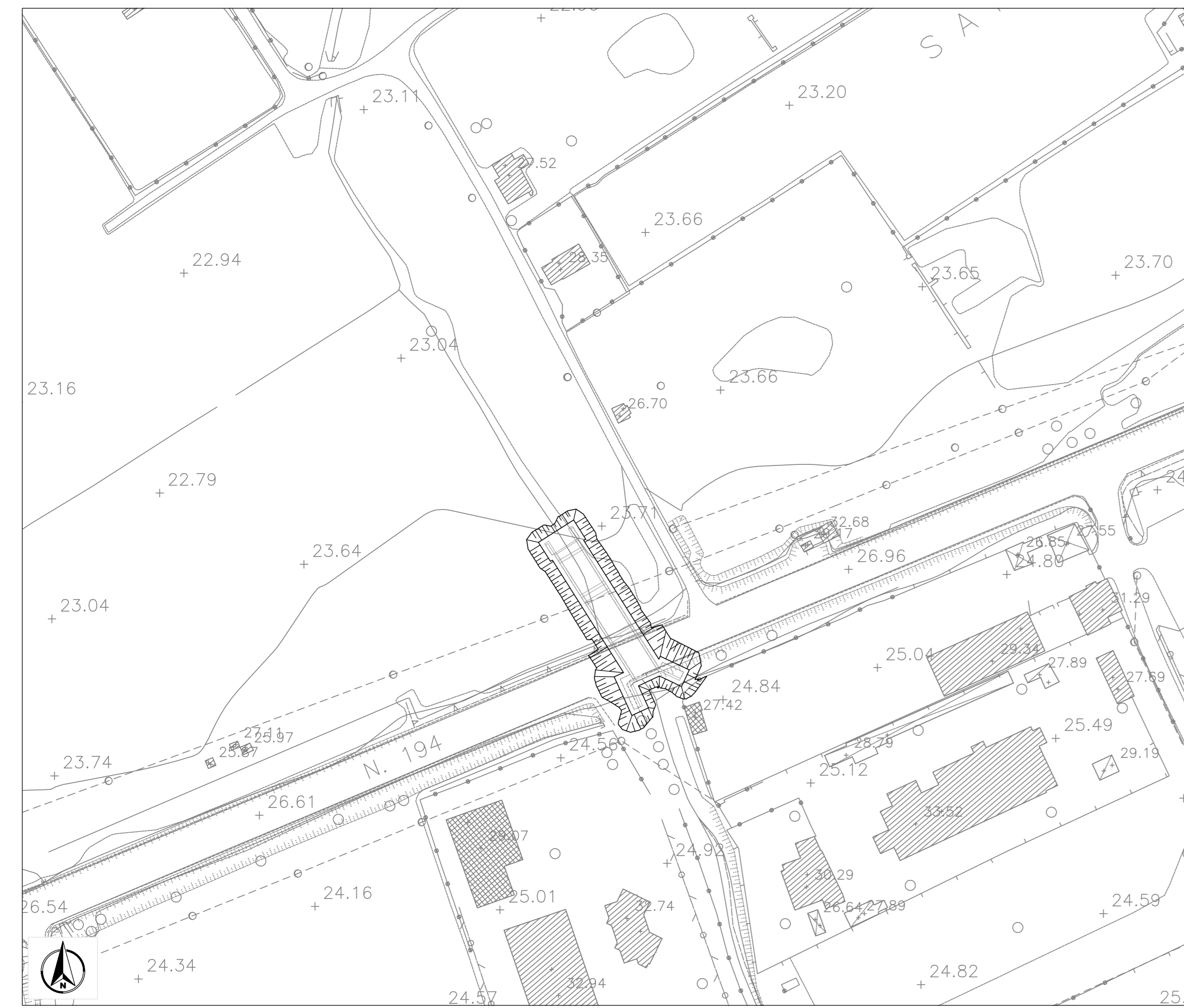
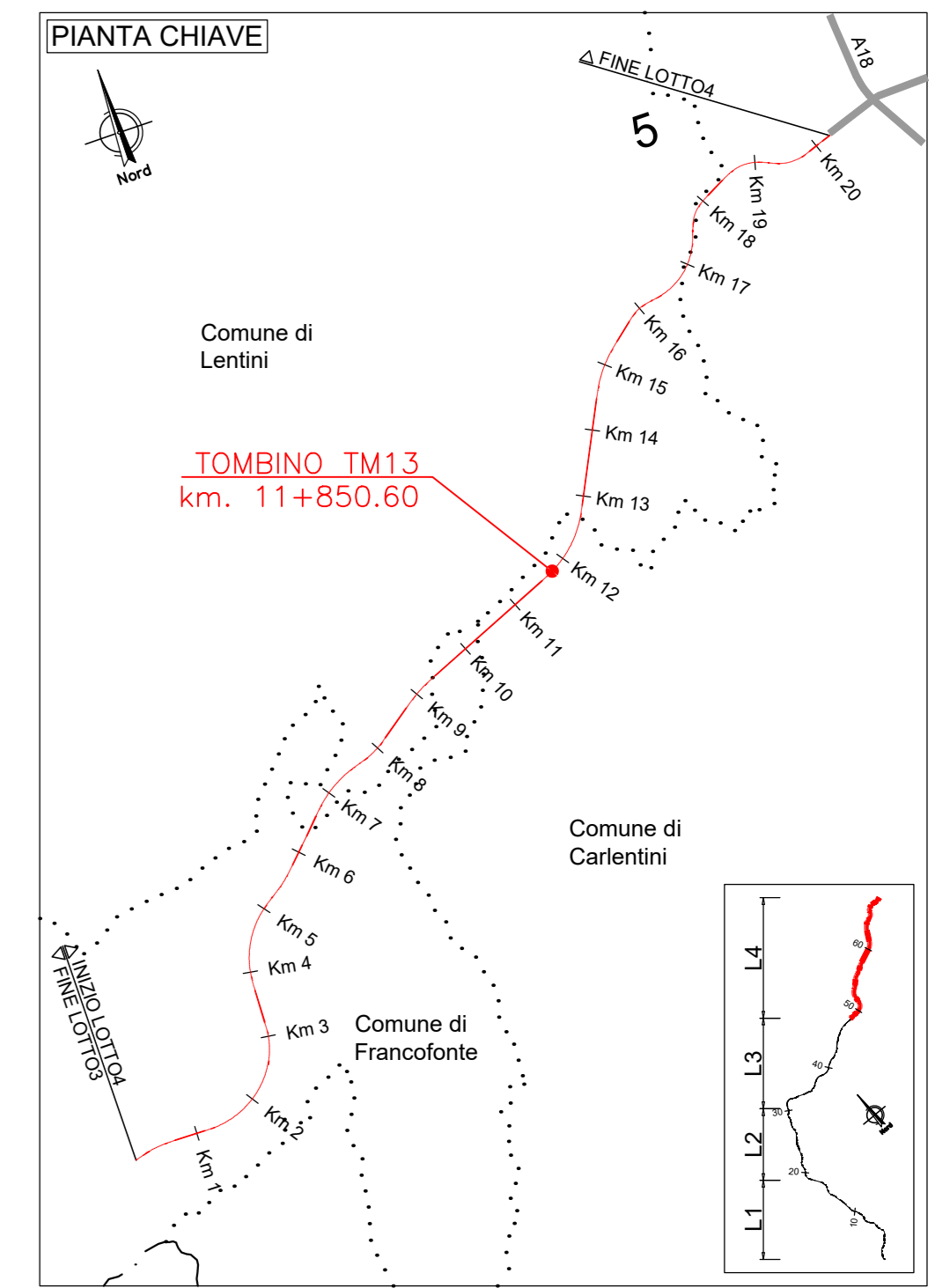
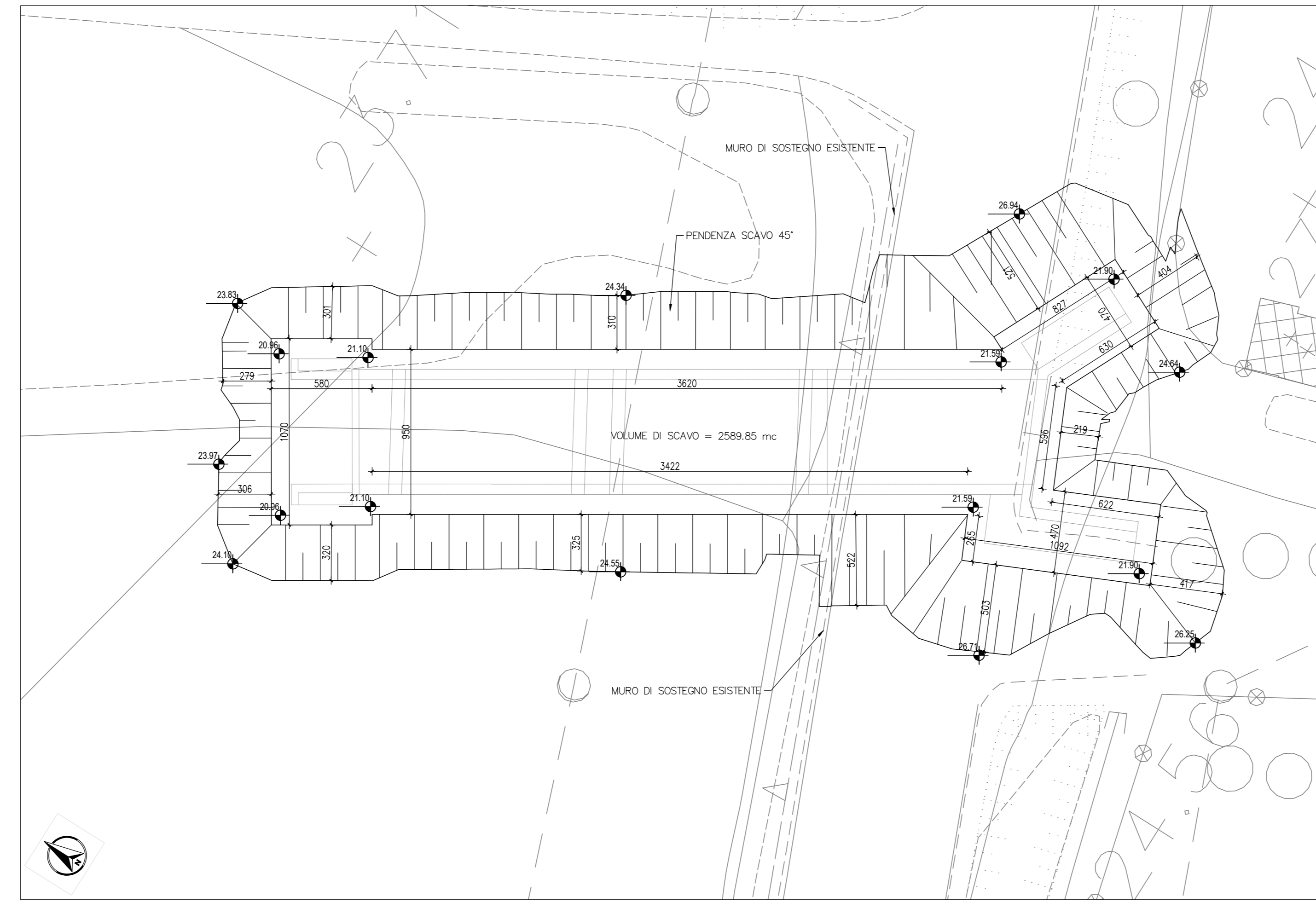


**PLANIMETRIA STATO ATTUALE**  
SCALA 1:1000



**PIANTA SCAVI**  
SCALA 1:200

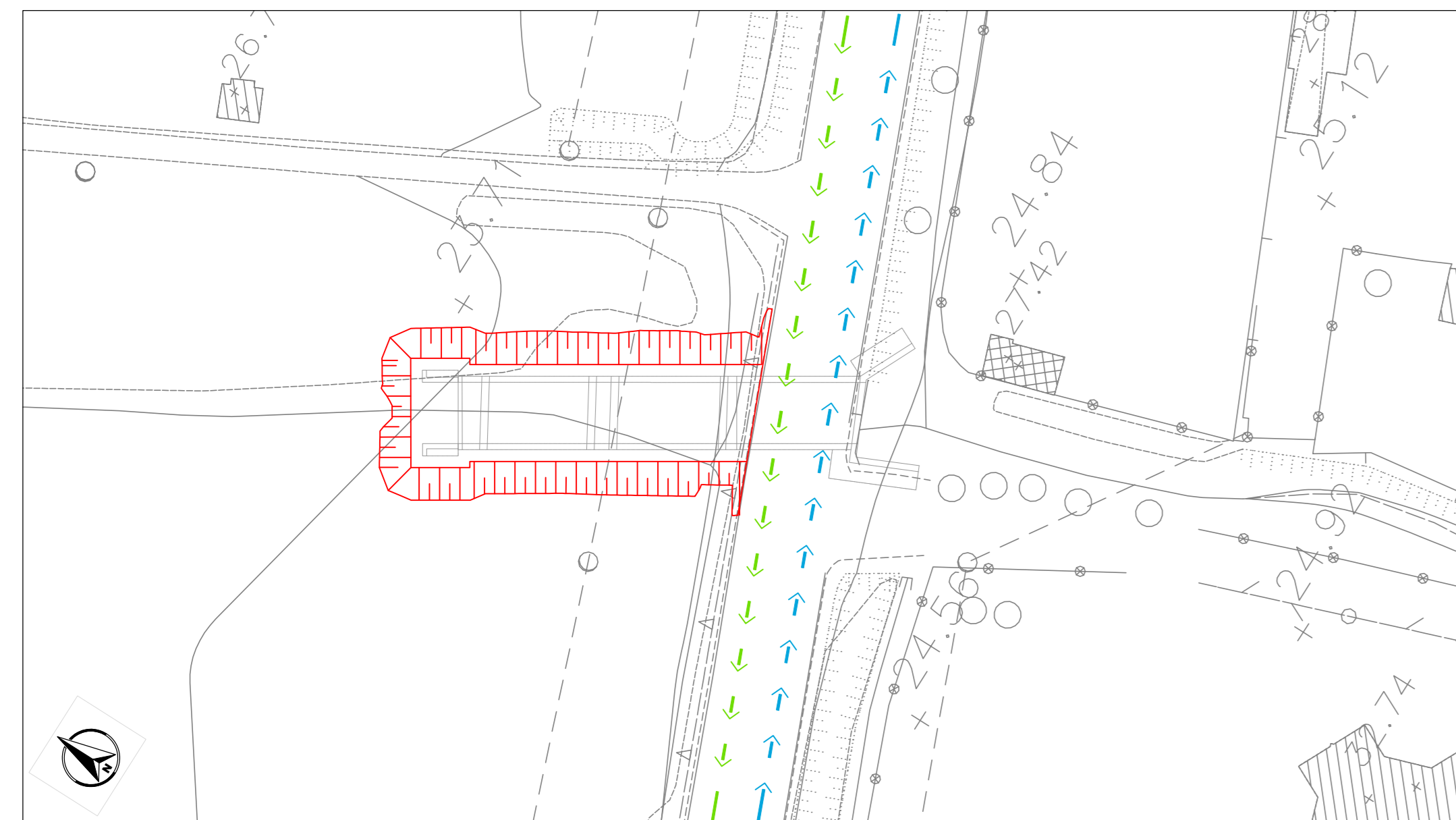


**LEGENDA:**

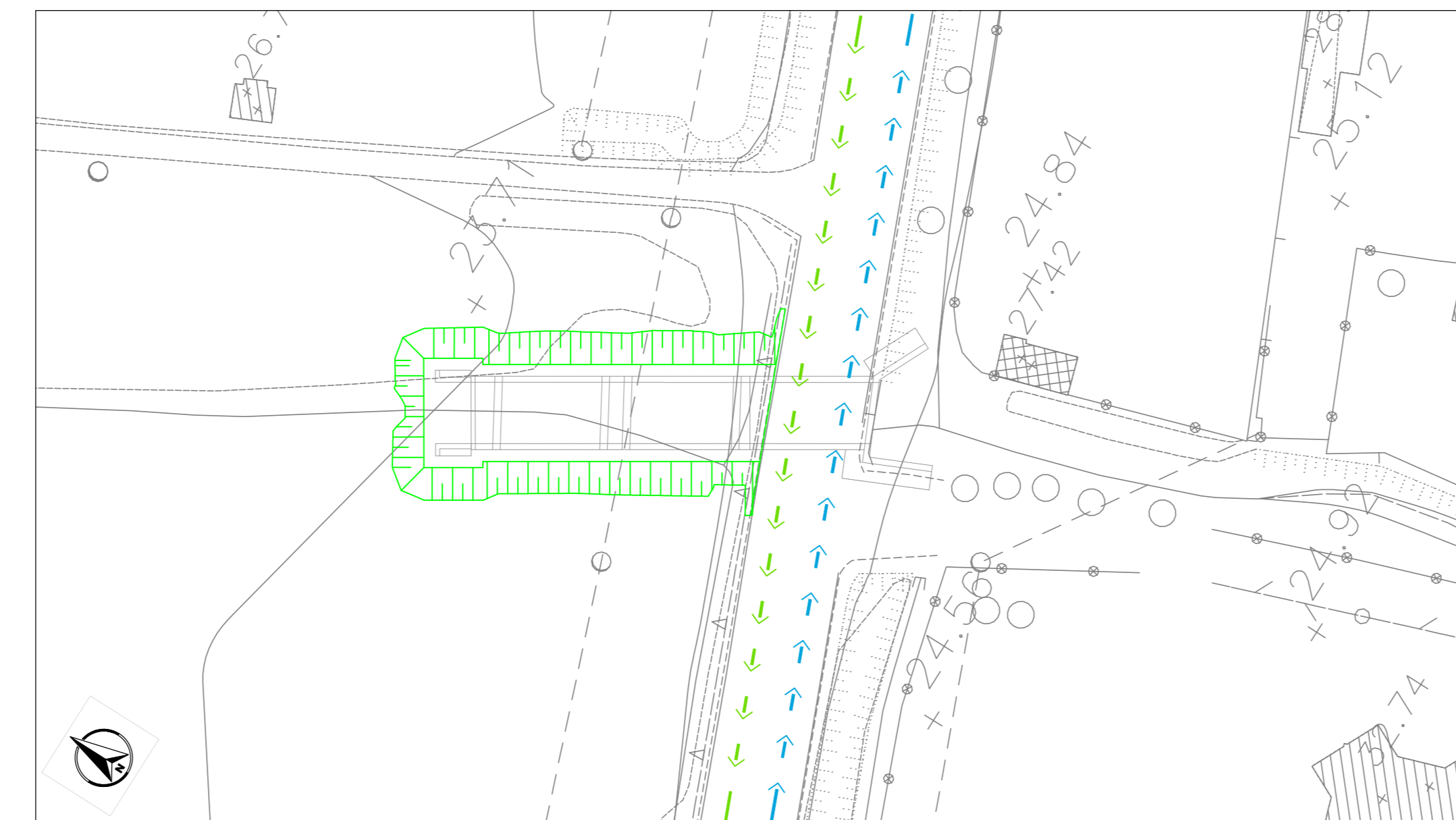
- TRAFFICO IN ESERCIZIO DIR. CATANIA
- ← TRAFFICO IN ESERCIZIO DIR. RAGUSA
- IN FASE DI REALIZZAZIONE
- OPERE REALIZZATE

**FASI REALIZZATIVE**  
SCALA 1:500

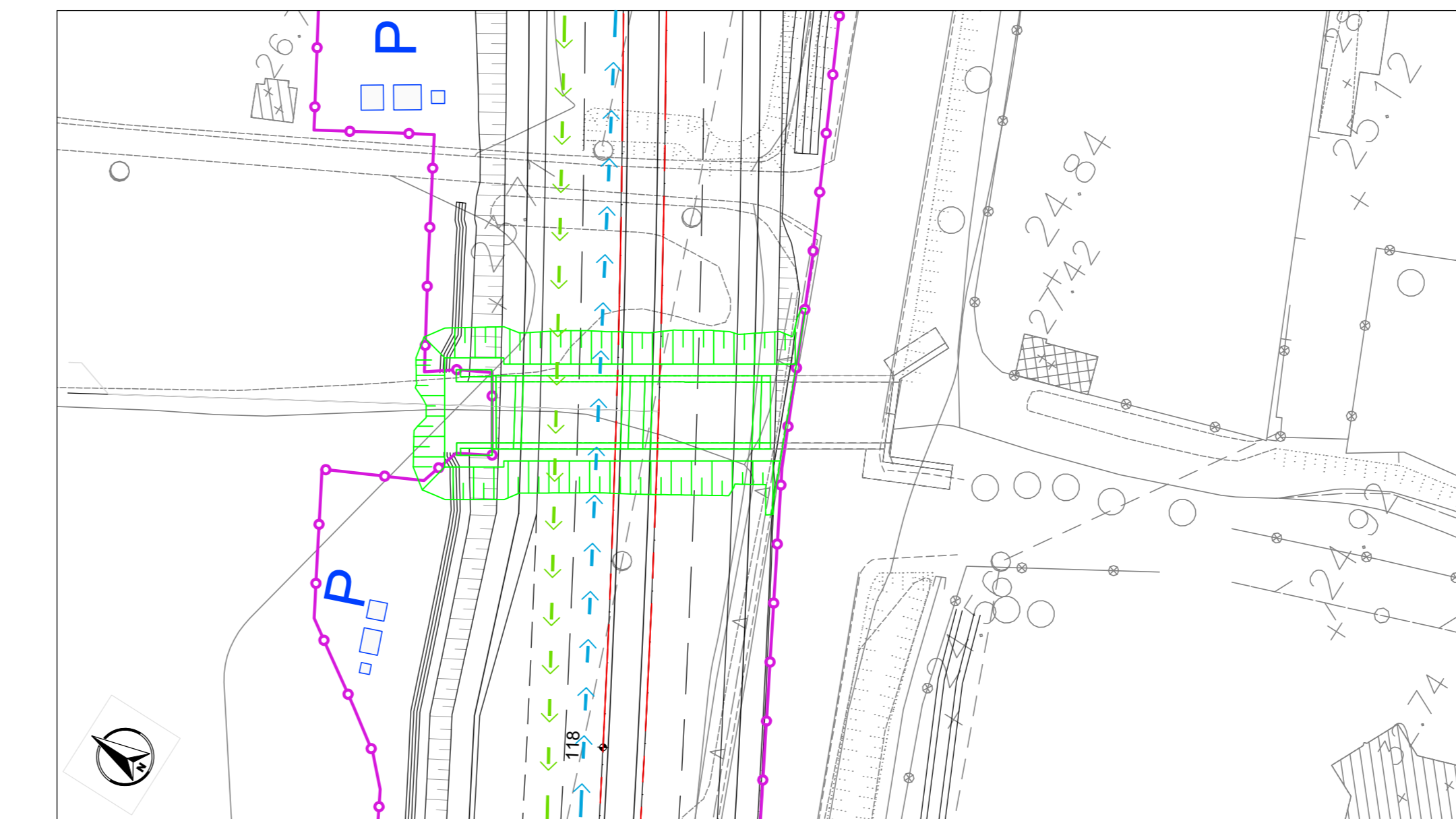
2 SCAVO 1° FASE



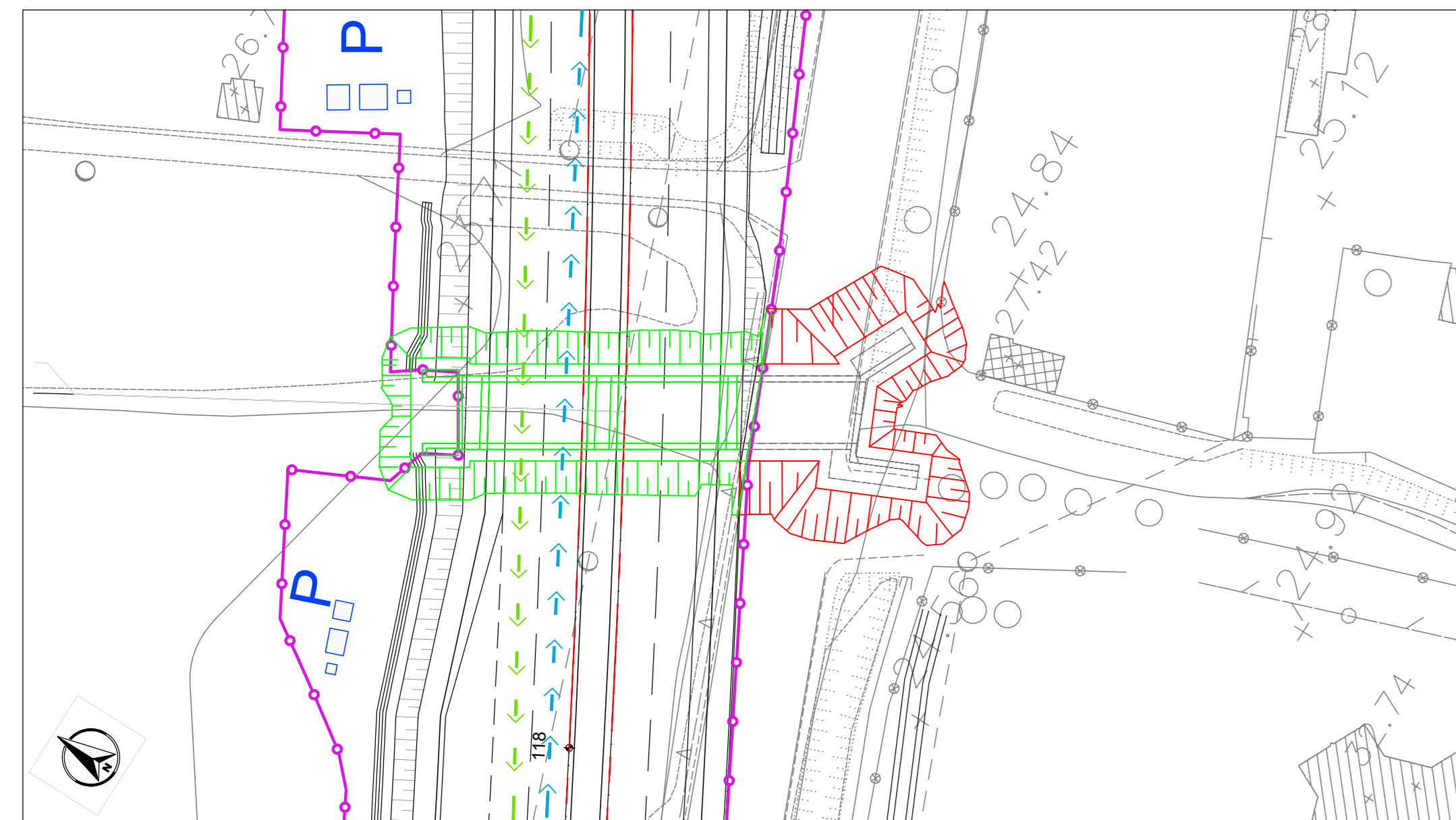
3 REALIZZAZIONE TOMBINO TM13 1° FASE  
4 RINTEIRO



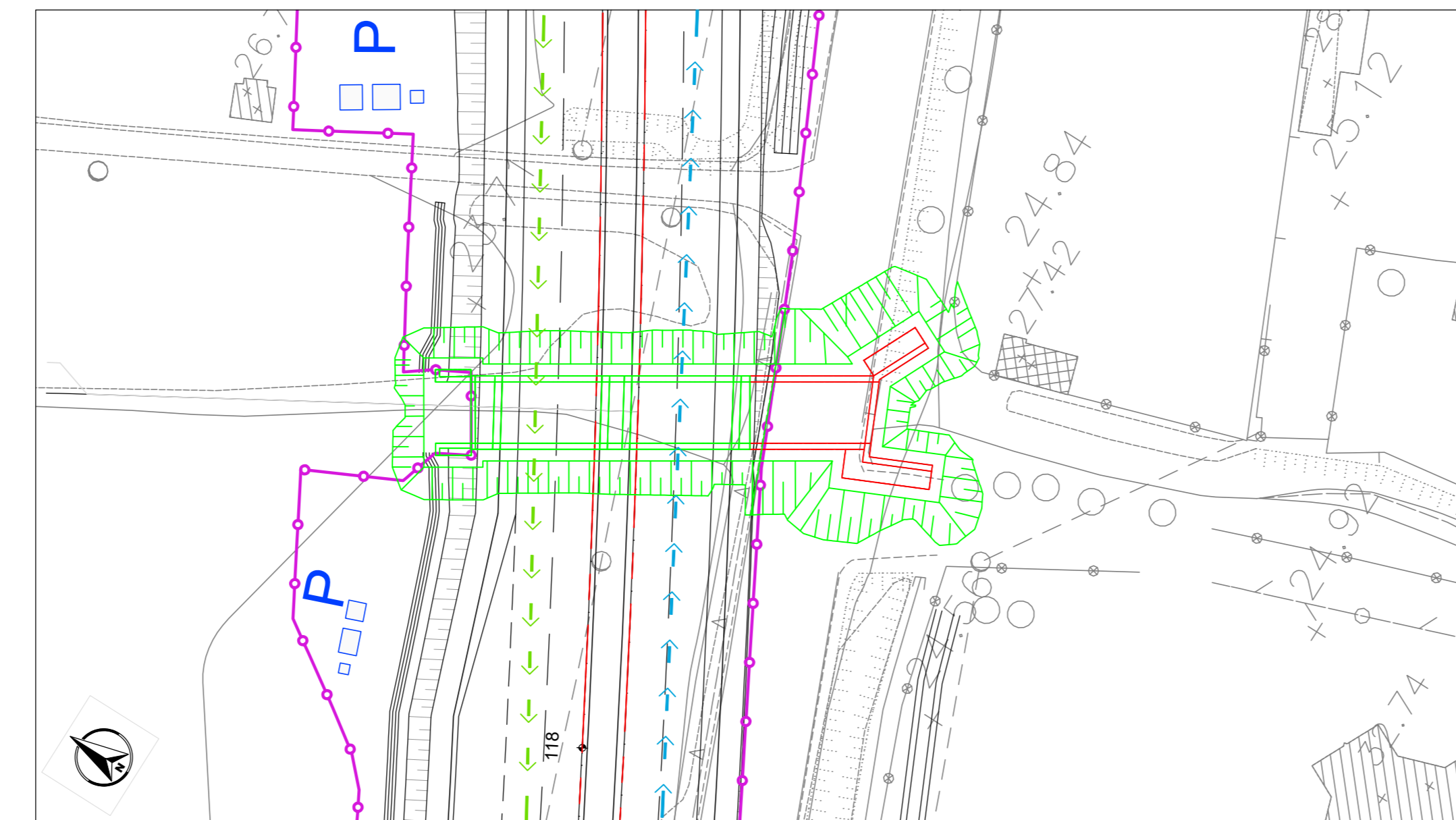
5 REALIZZAZIONE STRADA DI PROGETTO (CARREGGIATA DIREZIONE RAGUSA)  
6 DEMOLIZIONE STRADA ESISTENTE



7 SCAVO 2° FASE  
8 DEMOLIZIONE MURO ESISTENTE



9 REALIZZAZIONE TOMBINO TM13 2° FASE  
10 RINTEIRO  
11 COMPLETAMENTO STRADA DI PROGETTO





**Direzione Progettazione e Realizzazione Lavori**

**ITINERARIO RAGUSA-CATANIA**  
Collegamento viario compreso tra lo Svincolo della S.S. 514 "di Chiaramonte" con la S.S. 115 e lo Svincolo della S.S. 194 "Ragusana"  
LOTTO 4 - Dallo svincolo n. 8 "Francoforte" (compreso) allo svincolo della "Ragusana" (escluso)

**PROGETTO ESECUTIVO** COD. PA898

**PROGETTAZIONE:** ATI SINTAGMA - GP INGEGNERIA - COOPROGETTI-GDG - ICARIA - OMNISERVICE

<b>PROGETTISTA RESPONSABILE DELL'INTEGRAZIONE DELLE PRESTAZIONI SPECIALISTICHE:</b> Dott. Ing. Nando Granieri Ordine degli Ingegneri della Prov. di Perugia n° A351	<b>GRUPPO DI PROGETTAZIONE:</b> <b>MANDATARI:</b> Dott. Ing. G. Guadagni Dott. Ing. A. Spagnoli Dott. Ing. M. Marretti Dott. Arch. E.A.E. Di... Dott. Arch. F. Di... Dott. Ing. P. Di...	<b>MANDATARI:</b> Dott. Ing. G. Guadagni Dott. Arch. G. Guadagni Dott. Ing. M. Marretti Dott. Ing. L. Ragusa Dott. Arch. A. Di... Dott. Arch. M. Di... Dott. Ing. P. Di...
---	---	---

**IL GEOLOGO:**  
Dott. Geol. Giorgio Conquagnini  
Ordine dei Geologi della Regione Umbria n° 208

**IL COORDINATORE PER LA SICUREZZA IN FASE DI PROGETTAZIONE:**  
Dott. Ing. Filippo Pambianco  
Ordine degli Ingegneri della Provincia di Perugia n° A1373

**VISTO IL RESPONSABILE DEL PROCEDIMENTO**  
Dott. Ing. Luigi Mupo

**IL RESPONSABILE DI PROGETTO:**  
Ing. Luigi Mupo

**OPERE D'ARTE MINORI**  
**TOMBINO SCATOLARE AL KM 11+851**  
Fasi esecutive, Pianta scavi e opere provvisoriali

CODICE PROGETTO	NOME FILE	REVISIONE	SCALA:
LQ408ZE2101	1047M13STRPE01A	A	Vite

PRODOTTO	LIV. PROG.	N. PROG.	CODICE ELAB.
			T04TM13STRPE01

A	Emissione	Giugno 2021	F. Muccioni	V. Ruffino	A. Granieri
REV.	DESCRIZIONE	DATA	REDATTO	VERIFICATO	APPROVATO