PIANTA
SCALA 1:100

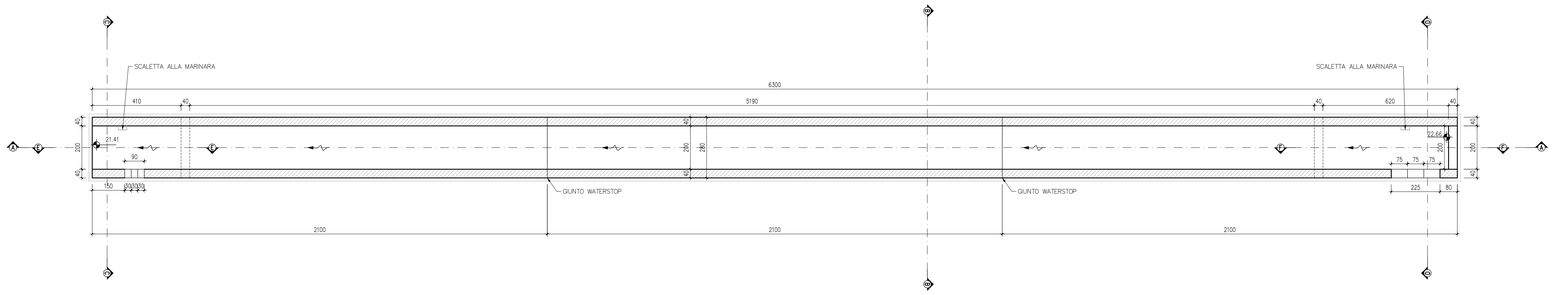

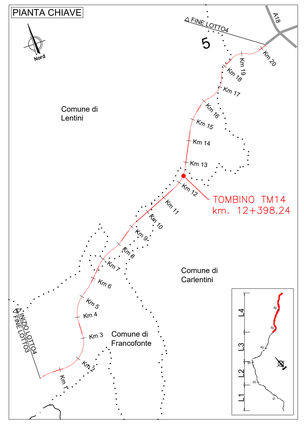

PART. GIUNTO WATER-STOP
SCALA 1:20

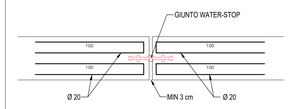

SEZIONE A-A
SCALA 1:100

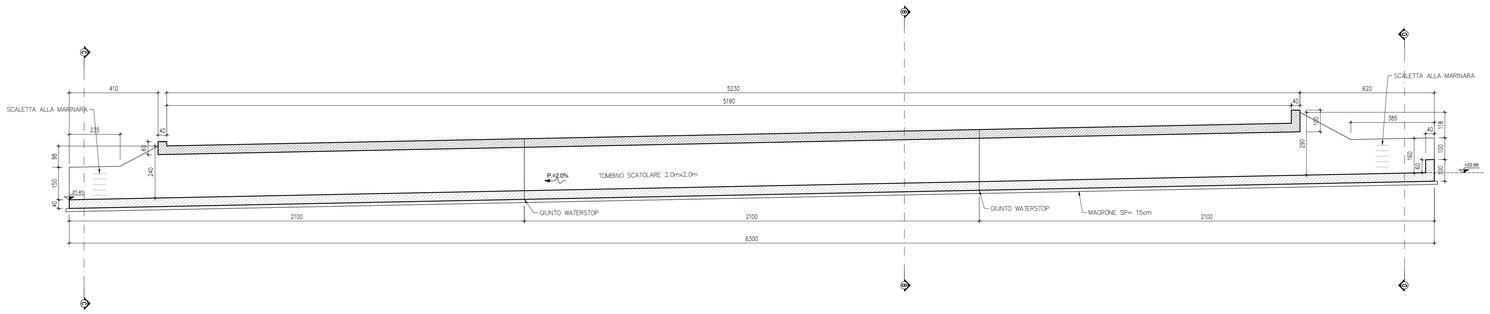

SEZIONE B-B
SCALA 1:50

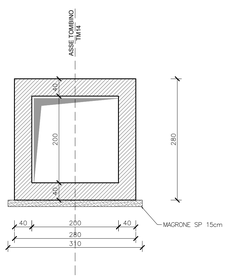

SEZIONE C-C
SCALA 1:50

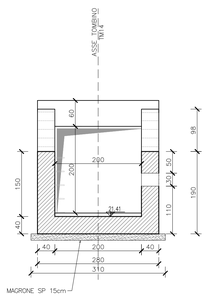

SEZIONE D-D
SCALA 1:50

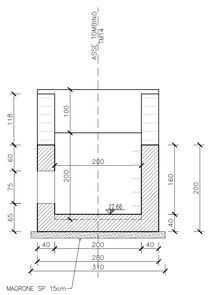

SEZIONE E-E
SCALA 1:50

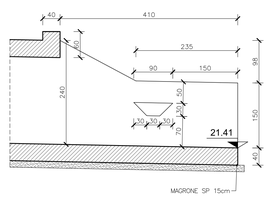

SEZIONE F-F
SCALA 1:50

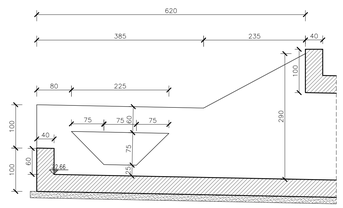

anas
GRUPPO FS ITALIANE

Direzione Progettazione e Realizzazione Lavori

ITINERARIO RAGUSA-CATANIA

Collegamento viario compreso tra lo Svincolo della S.S. 514 "di Chiaramonte" con la S.S. 115 e lo Svincolo della S.S. 194 "Ragusana"

LOTTO 4 - Dallo svincolo n. 8 "Francofonte" (compreso) allo svincolo della "Ragusana"(escluso)

PROGETTO ESECUTIVO — COD. PA898

PROGETTAZIONE: ATI SINTAGMA - GP INGEGNERIA - COOPROGETTI -GDG - ICARIA - OMNISERVICE

PROGETTISTA RESPONSABILE DELL'INTEGRAZIONE DELLE PRESTAZIONI SPECIALISTICHE:
Dott. Ing. Nando Granieri
Ordine degli Ingegneri della Prov. di Perugia n° A351

ORDINE DEGLI INGEGNERI PROVINCIA DI PERUGIA — Dott. Ing. NANDO GRANIERI — SETTORE INDUSTRIALE — SETTORE ARCHITETTURA E ASSETTO TERRITORIO — SETTORE INFORMAZIONE

IL GEOLOGO:
Dott. Geol. Giorgio Cerquiglini
Ordine dei Geologi della Regione Umbria n° 108

IL COORDINATORE PER LA SICUREZZA IN FASE DI PROGETTAZIONE:
Dott. Ing. Filippo Pambianco
Ordine degli Ingegneri della Provincia di Perugia n° A1373

VISTO IL RESPONSABILE DEL PROCEDIMENTO
Dott. Ing. Luigi Mupo

IL GRUPPO DI PROGETTAZIONE:

MANDATARIA: Sintagma
Dott. Ing. N.Granieri — Dott. Ing. F.Durastanti — Dott. Ing. F.Pambianco — Dott. Ing. V.Truffini — Dott. Ing. M.Abram — Dott. Arch. A.Bracchino — Dott. Ing. L.Gaglianello — Dott. Ing. L.Nani — Dott. Geol. G.Cerquiglini

MANDANTI: GPI Ingegneria
Dott. Ing. G.Guiducci — Dott. Ing. G.Lucibello — Dott. Ing. A.Sgorbati — Dott. Arch. G.Guastella — Dott. Ing. E.Moscatelli — Dott. Geol. M.Leonelli — Dott. Ing. L.Ferri — Dott. Ing. L.Ragnacci — Dott. Arch. E.A.E.Crimi — Dott. Ing. A.Strati — Dott. Ing. M.Panitti — Dott. Arch. M.G.Liserio — Dott. Arch. P.Grisetti — Archeol. — Dott. Ing. D.Pelle

COOPROGETTI
Dott. Ing. D.Carlaccini — Dott. Ing. F.Alve — Dott. Ing. S.Sacconi — Dott. Ing. A.Salvemini — Dott. Ing. C.Corsaro

GEOSECAP
Dott. Ing. V.Rotisciani — Dott. Ing. G.Verini Supplizi — Dott. Ing. F.Macchioni — Dott. Geom. L.Fabrizi — Dott. Ing. F.Macchione — Geom. C.Sugaroni

ICARIA società di ingegneria
Dott. Ing. P.Agnello

OMNISERVICE ingegneria
Dott. Ing. V.Rotisciani — ORDINE degli INGEGNERI PROVINCIA di ROMA — Vladimiro ROTISCIANI — Settore A — Sez. A — N° 22178

IL RESPONSABILE DI PROGETTO: INGEGNERE

OPERE D'ARTE MINORI
TOMBINO SCATOLARE 2X2 AL KM 12+398
Carpenterie

CODICE PROGETTO (PROGETTO / LIV. PROG. / N. PROG.)	NOME FILE T04TM14STRCP01A	REVISIONE	SCALA:
LO408Z E 2101	CODICE ELAB. T04TM14STRCP01	A	Varie

REV.	DESCRIZIONE	DATA	REDATTO	VERIFICATO	APPROVATO
A	Emissione	Giugno 2021	F.Macchioni	V. Rotisciani	N.Granieri