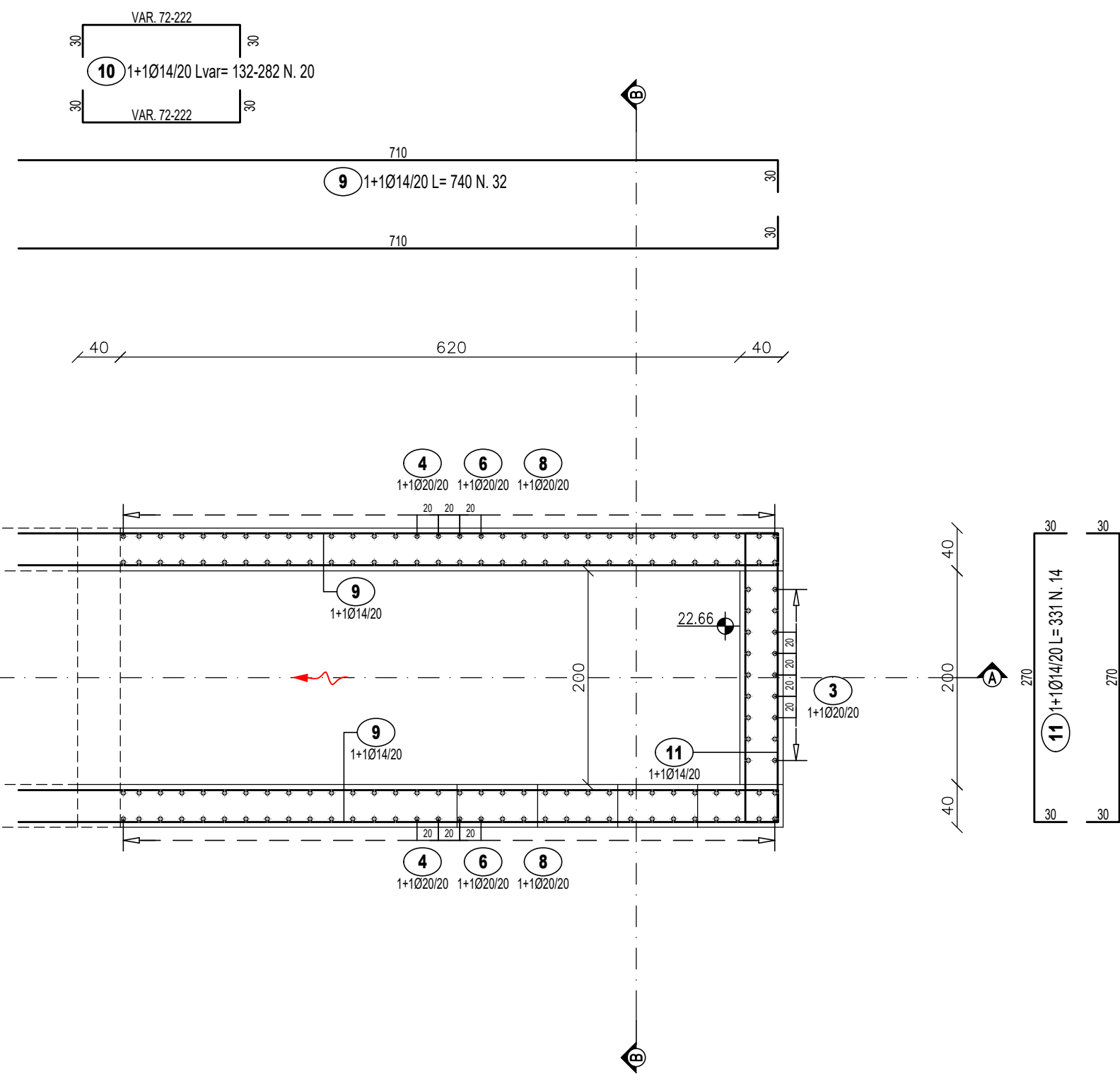
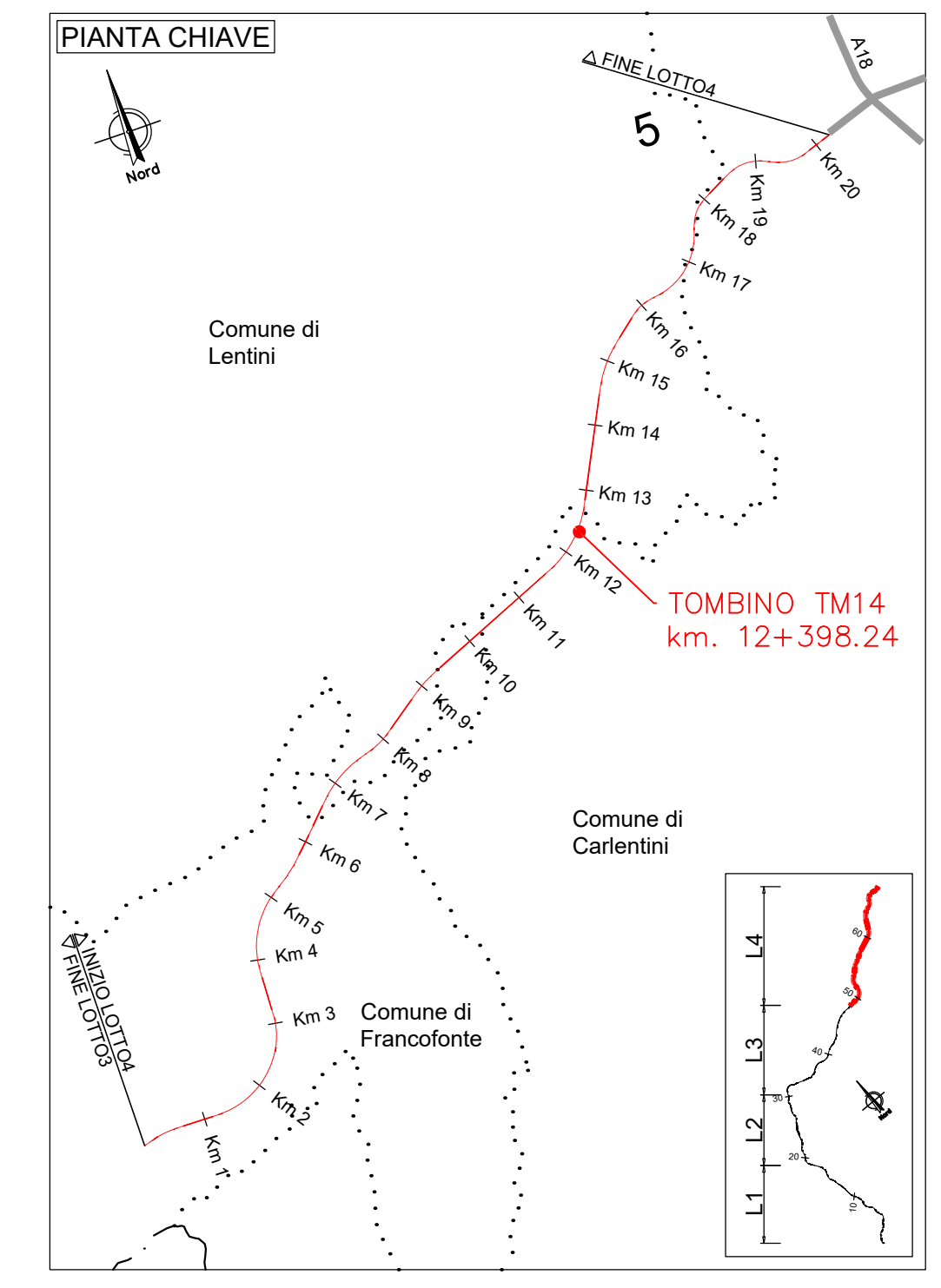
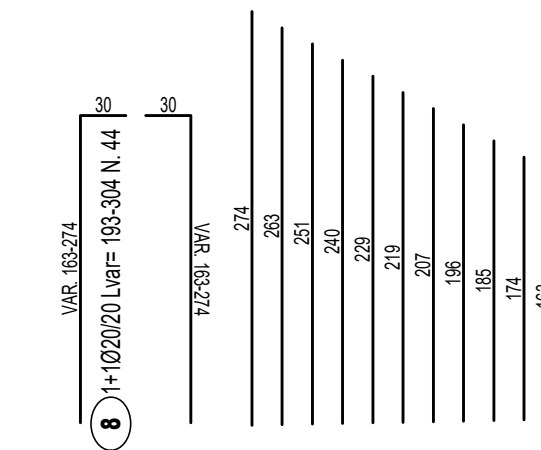
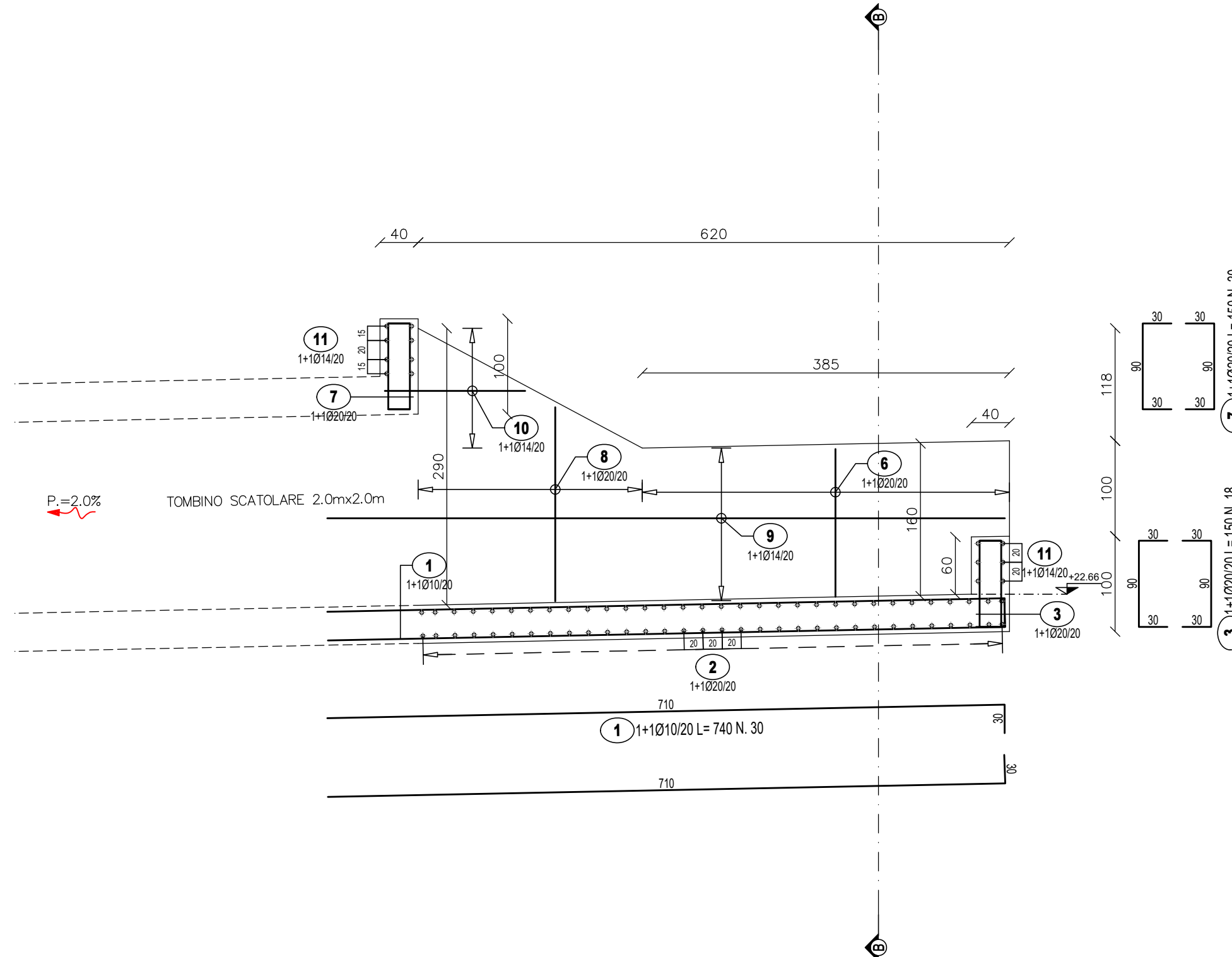


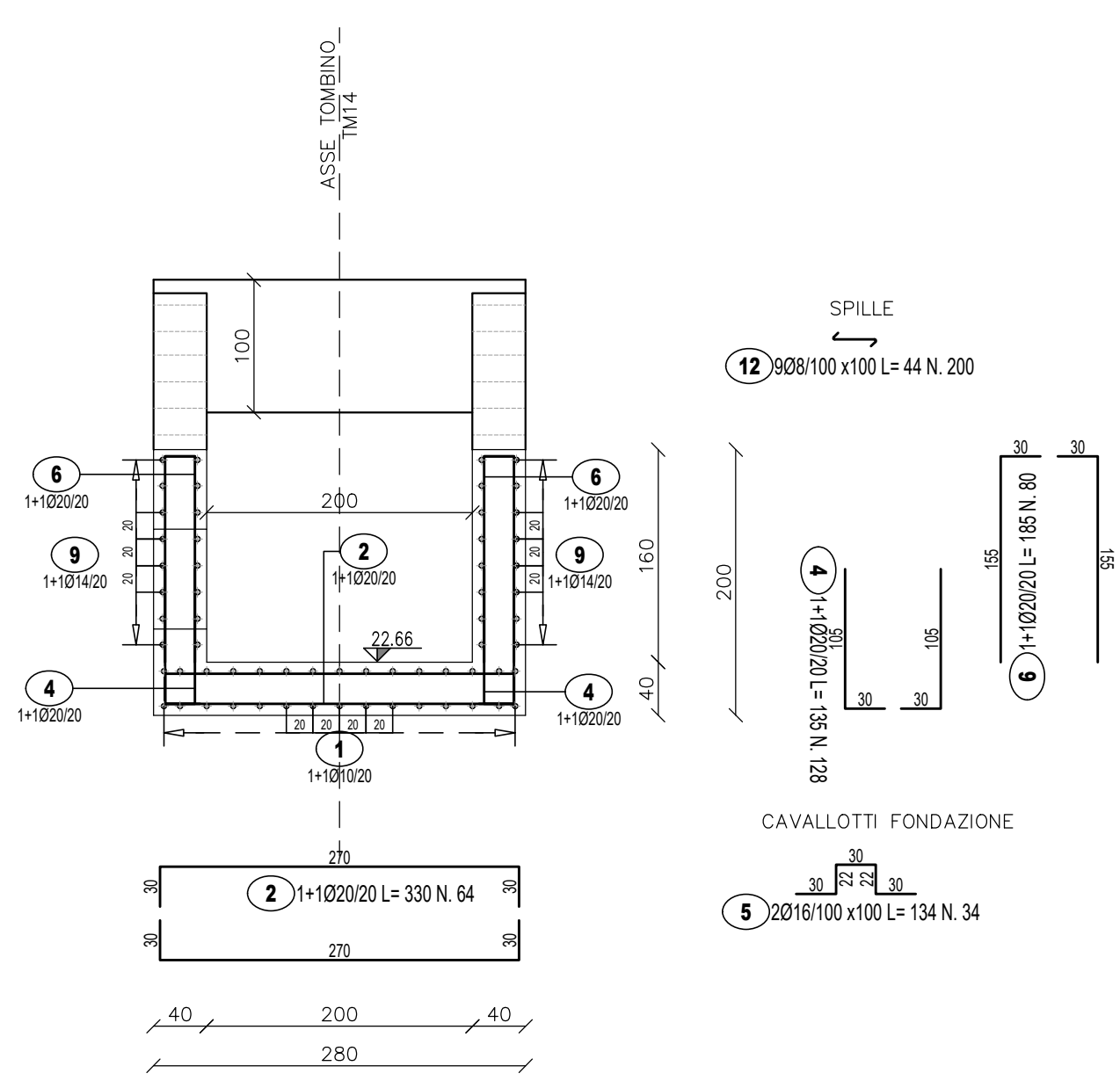
TM14 - MANUFATTO A MONTE
PIANTA
SCALA 1:50



SEZIONE A-A
SCALA 1:50



SEZIONE B-B
SCALA 1:50



LISTA FERRI: FONDAZIONE

Pos.	Dia Ø	Ferri	Totale Ferri	Lung. (cm)	kg/m	Sagomatura	Tot. Kg.
1	10	1+1	30	740	0.617	[Diagram]	137.0
2	20	1+1	64	330	2.466	[Diagram]	520.8
3	20	1+1	18	150	2.466	[Diagram]	66.6
4	20	1+1	128	135	2.466	[Diagram]	426.1
5	16	2	34	134	1.578	[Diagram]	71.9
TOTALE PESO Kg.							1222.4

LISTA FERRI: ELEVAZIONE

Pos.	Dia Ø	Ferri	Totale Ferri	Lung. (cm)	kg/m	Sagomatura	Tot. Kg.
6	20	1+1	80	185	2.466	[Diagram]	365.0
7	20	1+1	30	150	2.466	[Diagram]	111.0
8	20	1+1	44	Var.193-304	2.466	[Diagram]	269.6
9	14	1+1	32	740	1.208	[Diagram]	286.1
10	14	1+1	20	Var.132-282	1.208	[Diagram]	50.0
11	14	1+1	14	331	1.208	[Diagram]	56.0
12	8	9	200	44	0.394	[Diagram]	34.7
TOTALE PESO Kg.							1172.3

Sanas
GRUPPO FS ITALIANE

Direzione Progettazione e Realizzazione Lavori

ITINERARIO RAGUSA-CATANIA
Collegamento viario compreso tra lo Svincolo della S.S. 514 "di Chiaramonte" con la S.S. 115 e lo Svincolo della S.S. 194 "Ragusana"
LOTTO 4 - Dallo svincolo n. 8 "Francofonte" (compreso) allo svincolo della "Ragusana"(escluso)

PROGETTO ESECUTIVO COD. PA898

PROGETTAZIONE: ATI SINTAGMA - GP INGEGNERIA - COOPROGETTI - GDG - ICARIA - OMNISERVICE

PROGETTISTA RESPONSABILE DELL'INTEGRAZIONE DELLE PRESTAZIONI SPECIALISTICHE:
Dott. Ing. Nando Granieri
Ordine degli Ingegneri della Prov. di Perugia n° A351

IL GRUPPO DI PROGETTAZIONE:

MANDATARIA: **Sintagma**
Dott. Ing. N. Granieri
Dott. Ing. F. Durastanti
Dott. Ing. V. Truffini
Dott. Arch. A. Bracchini
Dott. Ing. L. Nanni

MANDANTI: **GP Ingegneria**
Dott. Ing. G. Guaducci
Dott. Ing. A. Signorelli
Dott. Ing. E. Maccacchioni
Dott. Ing. A. Bella
Dott. Arch. E. A. E. Crimi
Dott. Ing. M. Panfili
Dott. Arch. P. Ghiselli
Dott. Ing. D. Pelle

IL GEOLOGO:
Dott. Geol. Giorgio Cerquiglini
Ordine dei Geologi della Regione Umbria n° 108

IL COORDINATORE PER LA SICUREZZA IN FASE DI PROGETTAZIONE:
Dott. Ing. Filippo Pambianco
Ordine degli Ingegneri della Provincia di Perugia n° A1373

VISTO IL RESPONSABILE DEL PROCEDIMENTO
Dott. Ing. Luigi Mupo

IL RESPONSABILE DI PROGETTO: **INGEGNERE V. ROTISCIANI**
Dott. Ing. P. Agnello

OPERE D'ARTE MINORI
TOMBINO SCATOLARE 2X2 AL KM 12+398
Armature - Tav. 2 di 3

REV.	DESCRIZIONE	DATA	REDATTO	VERIFICATO	APPROVATO
B	Revisione a seguito di Rapporto di Verifica	Novembre 2021	F. Maccacchioni	V. Rotisciani	N. Granieri
A	Emissione	Giugno 2021	F. Maccacchioni	V. Rotisciani	N. Granieri

CODICE PROGETTO	NOME FILE	REVISIONE	SCALA:
PROGETTO: LO408Z	LEV. PROG. N. PROG. T04TM14STRAR02B	B	Varie
ELAB. E 2101	CODICE ELAB. T04TM14STRAR02		