PLANIMETRIA DI PROGETTO
SCALA 1:1000

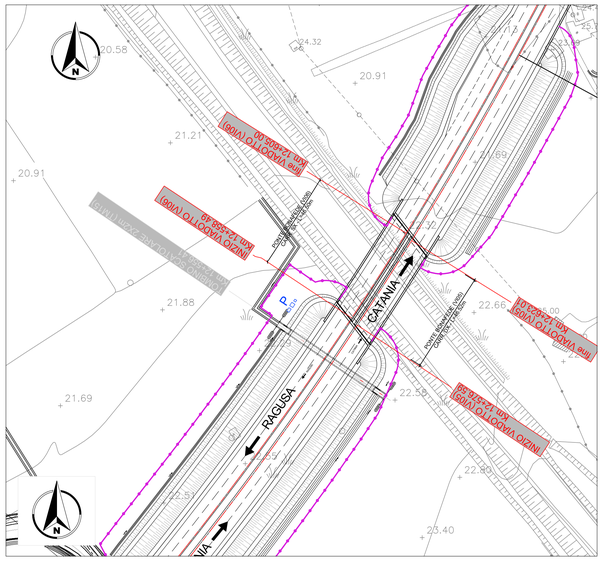

PLANIMETRIA
SCALA 1:200

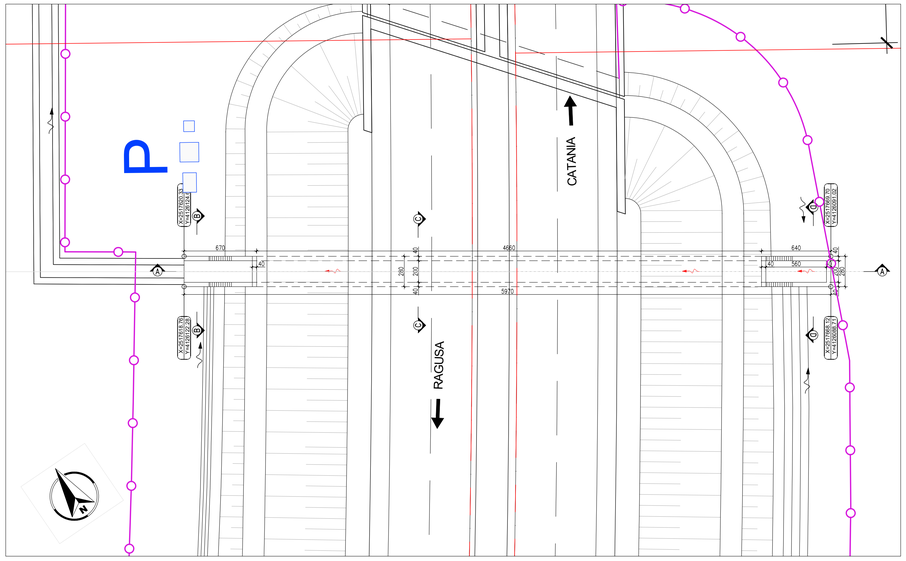

SEZIONE B-B
SCALA 1:50

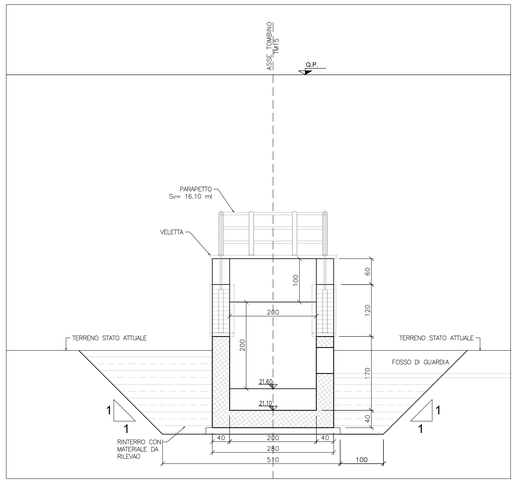

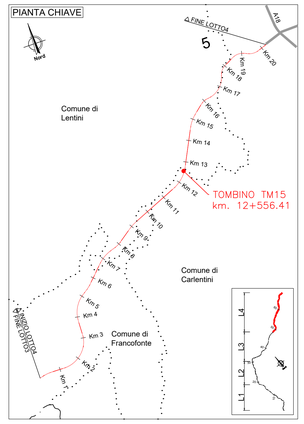

PIANTA
SCALA 1:100

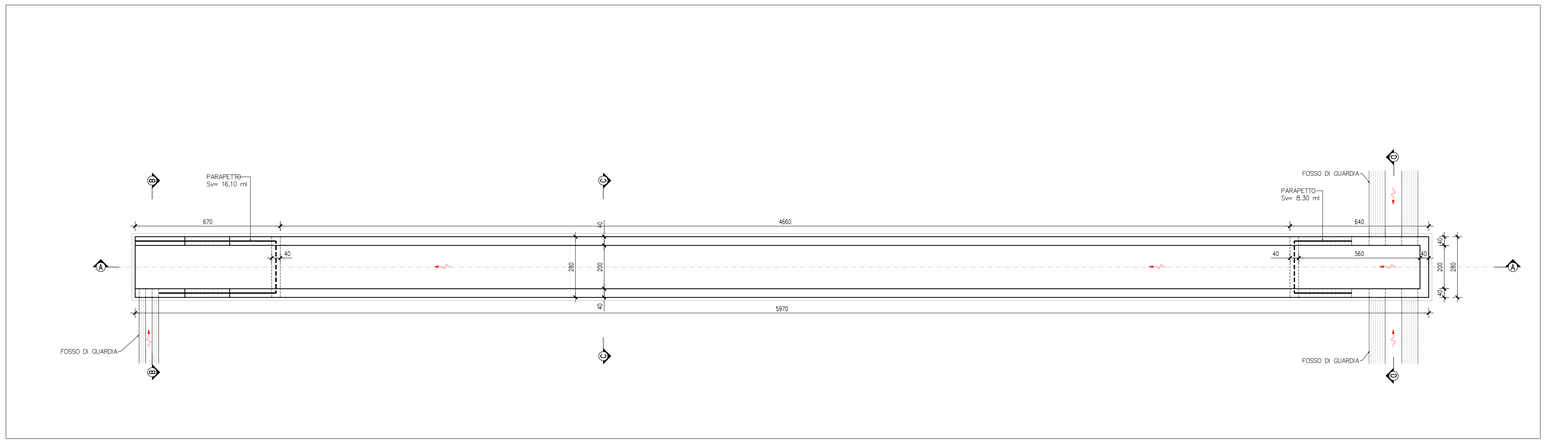

SEZIONE C-C
SCALA 1:50

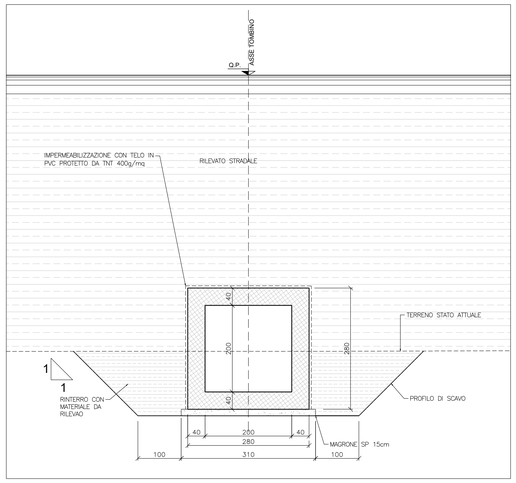

DETTAGLIO IMPERMEABILIZZAZIONE
SCALA 1:20

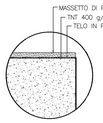

Impermeabilizzazione:
- Geotessile di peso non inferiore a 400 g/m²
  Resistenza a trazione: ≥ 1750 N/5cm (> 35 kN/m)
- Telo in PVC
  Resistenza alla trazione EN 12311-2 ≥ 9 N/mm²
  Allungamento (a rottura) EN 12311-2 ≥ 200 %
  Resistenza all'urto EN 12691 ≥ 400 mm
  Resistenza al punzonamento statico EN 12730 ≥ 20 kg
  Resistenza alla lacerazione EN 12310-2 ≥ 100 N

PARTICOLARE PARAPETTO
SCALA 1:20

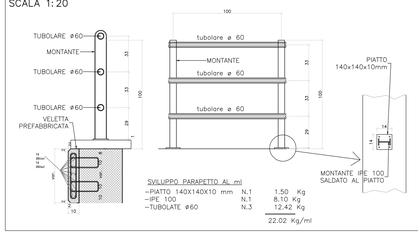

PROFILO A-A
SCALA 1:100

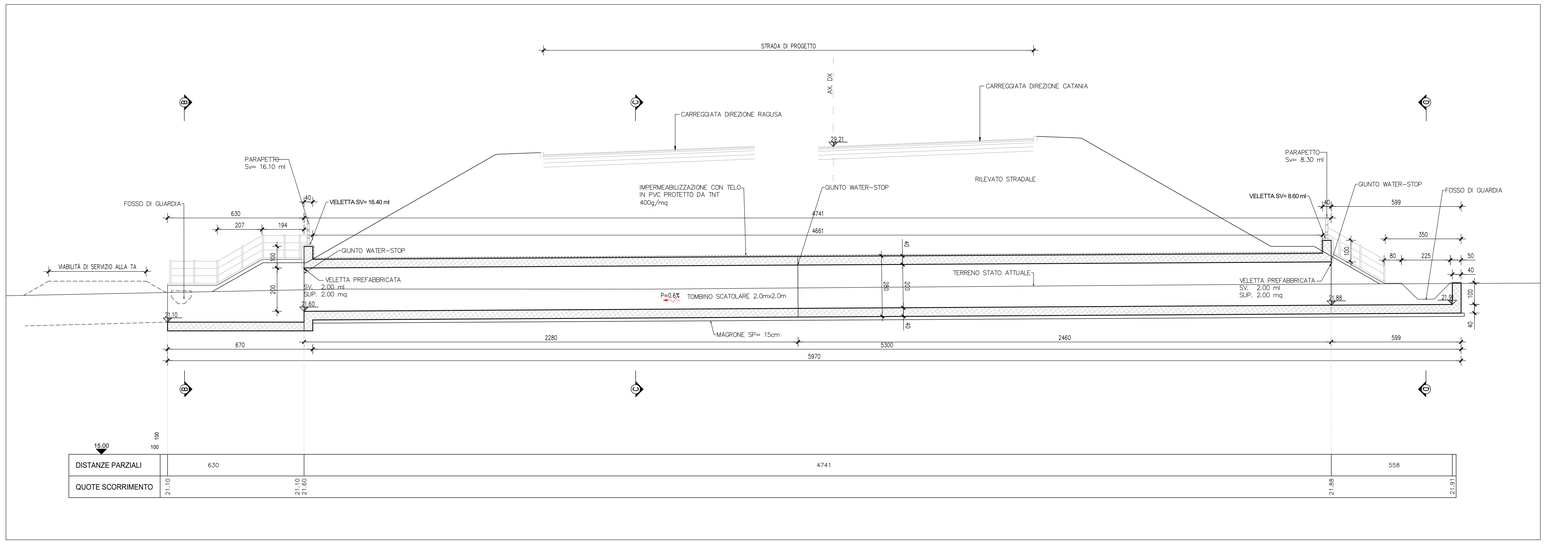

SEZIONE D-D
SCALA 1:50

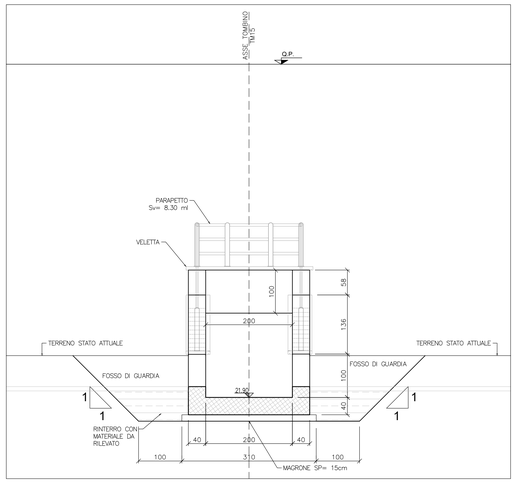

anas
GRUPPO FS ITALIANE

Direzione Progettazione e Realizzazione Lavori

ITINERARIO RAGUSA-CATANIA

Collegamento viario compreso tra lo Svincolo della S.S. 514 "di Chiaramonte" con la S.S. 115 e lo Svincolo della S.S. 194 "Ragusana"

LOTTO 4 - Dallo svincolo n. 8 "Francofonte" (compreso) allo svincolo della "Ragusana"(escluso)

PROGETTO ESECUTIVO

COD. PA898

PROGETTAZIONE: ATI SINTAGMA - GP INGEGNERIA - COOPROGETTI -GDG - ICARIA - OMNISERVICE

PROGETTISTA RESPONSABILE DELL'INTEGRAZIONE DELLE PRESTAZIONI SPECIALISTICHE:
Dott. Ing. Nando Granieri
Ordine degli Ingegneri della Prov. di Perugia n° A351

ORDINE DELLA PROVINCIA DI PERUGIA
Dott. Ingegnere
NANDO GRANIERI
SETTORE: CIVILE E AMBIENTALE
SEZIONE: INFRASTRUTTURE
N° A351

IL GRUPPO DI PROGETTAZIONE:

MANDATARIA: Sintagma
Dott. Ing. N.Granieri — Dott. Ing. M.Marani
Dott. Ing. V.Cruciani — Dott. Ing. F.Fambianco
Dott. Ing. V.Truffini — Dott. Ing. M.Briganti Botta
Dott. Arch. A.Bracchini — Dott. Ing. L.Gagliardini
Dott. Ing. L.Neri — Dott. Geol. G.Ceraulgini

MANDANTI: GP INGEGNERIA; GDG; COOPROGETTI; CONSORZIO STABILE ARCHITETTURA E INGEGNERIA; GEOTECHNICAL DESIGN GROUP; ICARIA; OMNISERVICE
Dott. Ing. G.Guiducci — Dott. Ing. G.Lucibello
Dott. Ing. A.Signorelli — Dott. Arch. G.Guastella
Dott. Ing. E.Mascatelli — Dott. Geol. M.Leonardi
Dott. Ing. A.Bella — Dott. Ing. L.Parente
Dott. Arch. E.A.E.Crimi — Dott. Ing. L.Ragnacci
Dott. Ing. P.Cavalli — Dott. Arch. A.Sirua
Dott. Arch. M.Grandi — Architetto M.G.Liserio
Dott. Ing. D.Pelle
Dott. Ing. D.Carlaccini — Dott. Ing. F.Aloe
Dott. Ing. S.Bacconi — Dott. Ing. A.Salvemini
Dott. Ing. C.Consorti
Dott. Ing. V.Rotisciani — Dott. Ing. G.Verrini Supplizi
Dott. Ing. G.Pulli — Dott. Ing. V.Piunno
Dott. Ing. F.Macchioni — Geom. C.Sugarioni
Dott. Ing. F.Agnello

IL GEOLOGO:
Dott. Geol. Giorgio Cerquiglini
Ordine dei Geologi della Regione Umbria n° 108

IL COORDINATORE PER LA SICUREZZA IN FASE DI PROGETTAZIONE:
Dott. Ing. Filippo Fambianco
Ordine degli Ingegneri della Provincia di Perugia n° A1373

VISTO IL RESPONSABILE DEL PROCEDIMENTO
Dott. Ing. Luigi Mupo

IL RESPONSABILE DI PROGETTO:
ORDINE degli INGEGNERI
Viadimiro ROTISCIANI
n° A 1178
Provincia di Viterbo

OPERE D'ARTE MINORI
TOMBINO SCATOLARE 2X2 AL KM 12+556
Pianta, profili e sezioni

CODICE PROGETTO				NOME FILE	REVISIONE	SCALA:
PROGETTO	LIV. PROG.	N. PROG.		T04TM15STRD01B		
LO408Z	E	2101	CODICE ELAB.	T04TM15STRD01	B	Varie

REV.	DESCRIZIONE	DATA	REDATTO	VERIFICATO	APPROVATO
B	Revisione a seguito di Rapporto di Verifica	Novembre 2021	F.Macchioni	V.Rotisciani	N.Granieri
A	Emissione	Giugno 2021	F.Macchioni	V. Rotisciani	N.Granieri