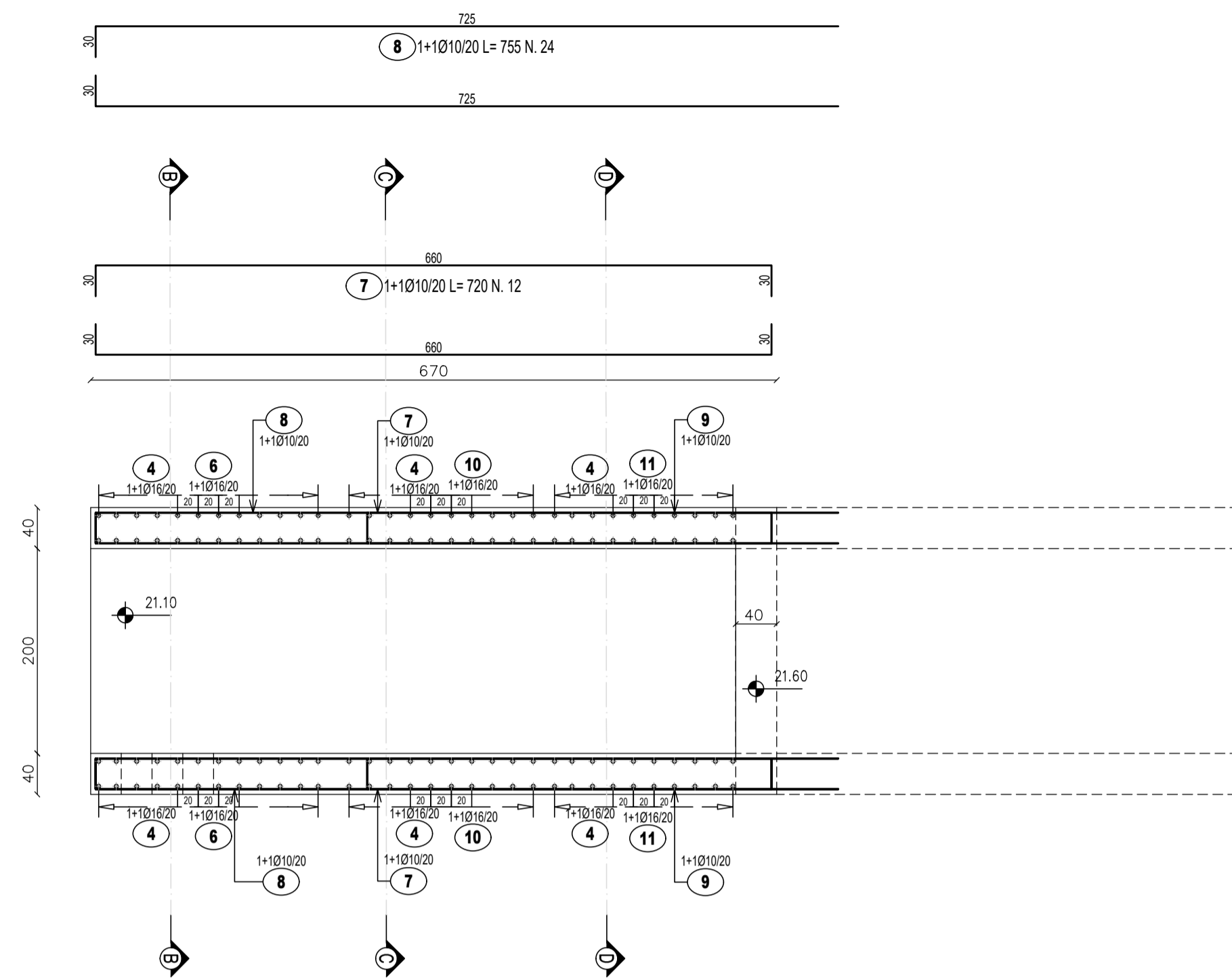
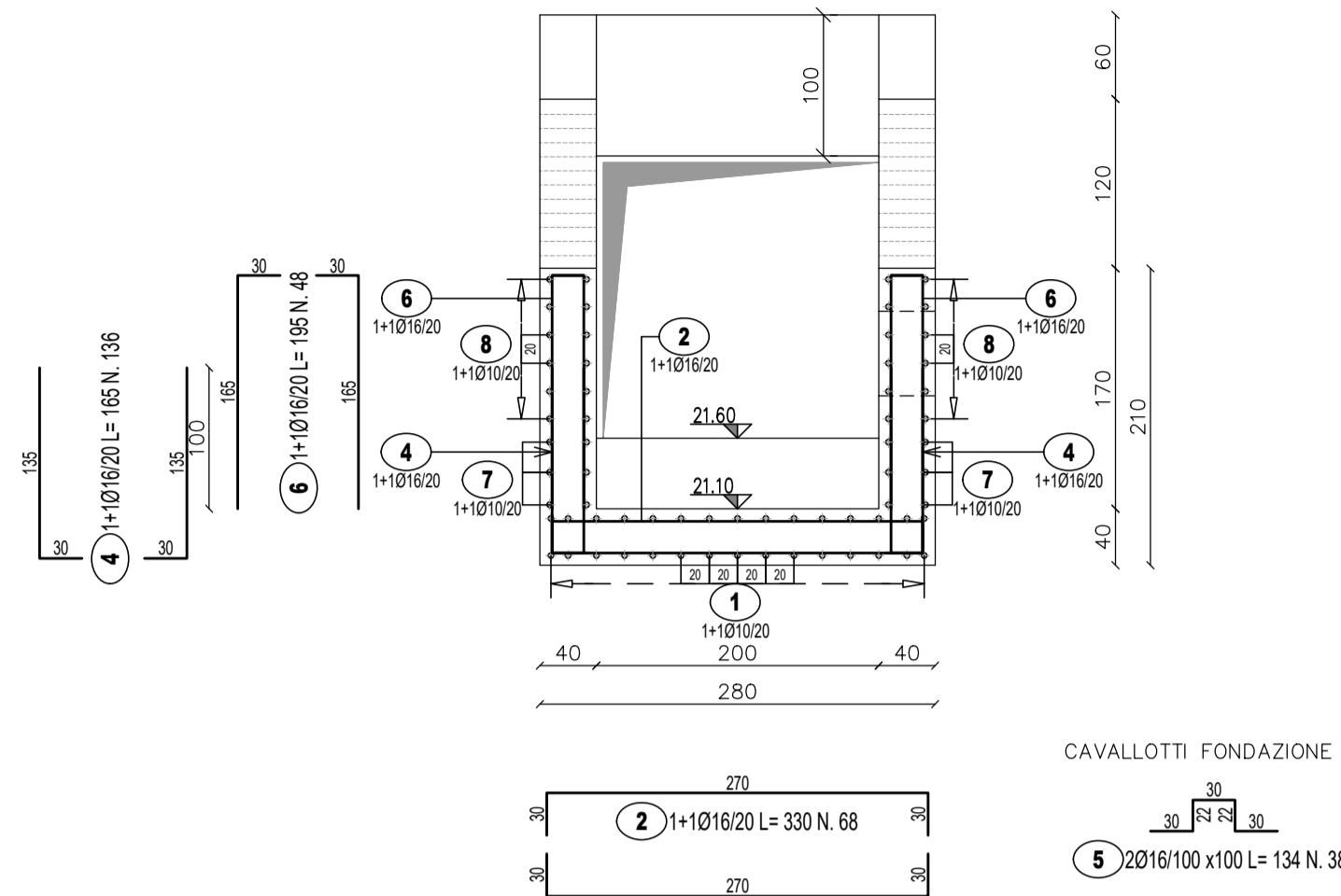


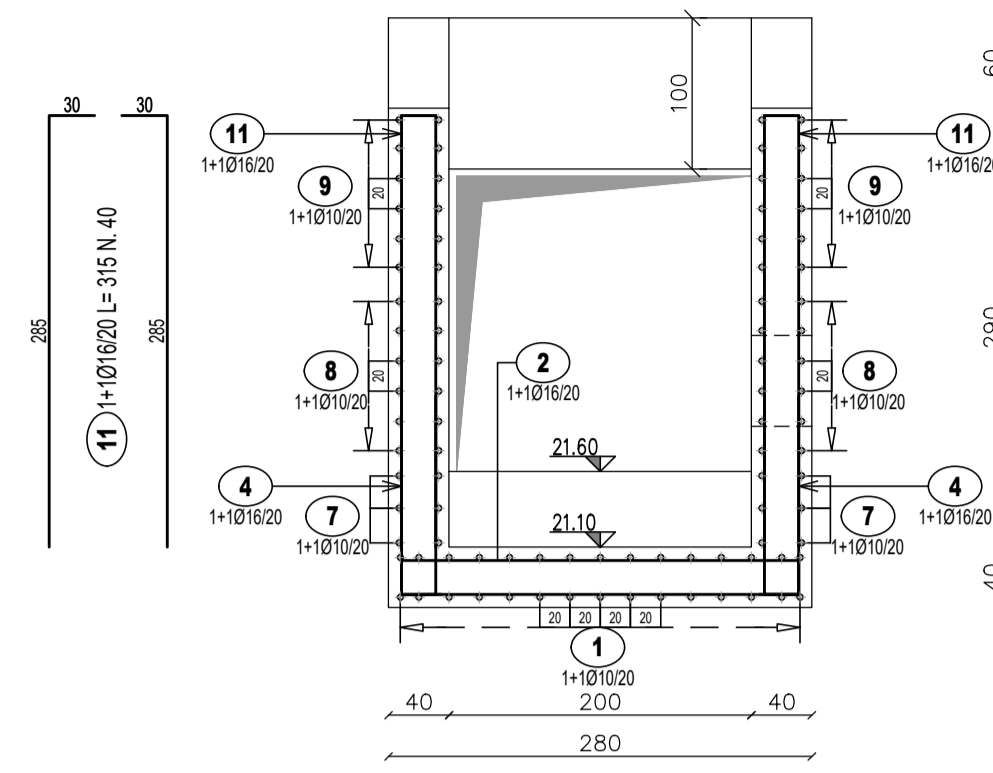
TM15 MANUFATTO A VALLE
PIANTA SPICCATO PARETI
SCALA 1:50



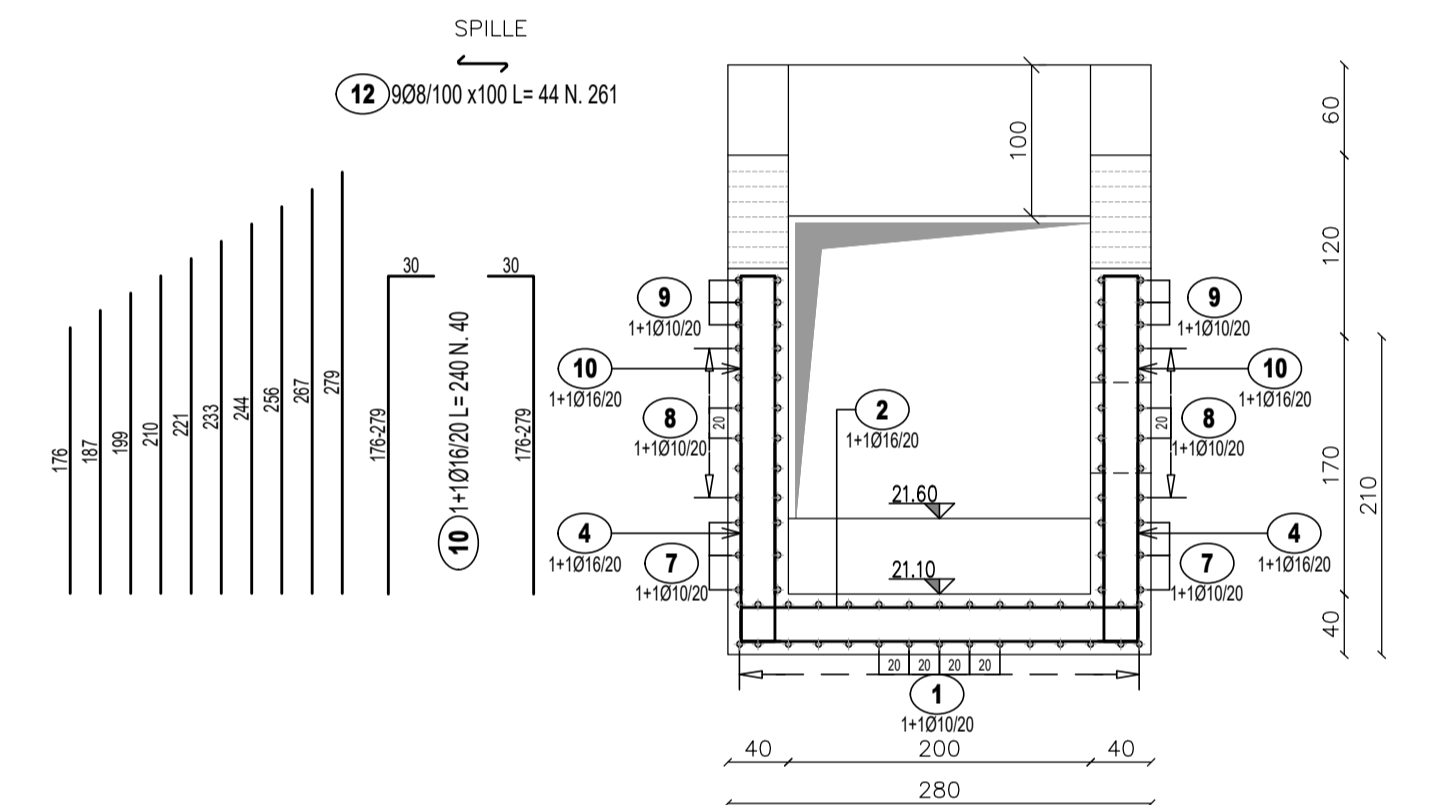
SEZIONE B-B
SCALA 1:50



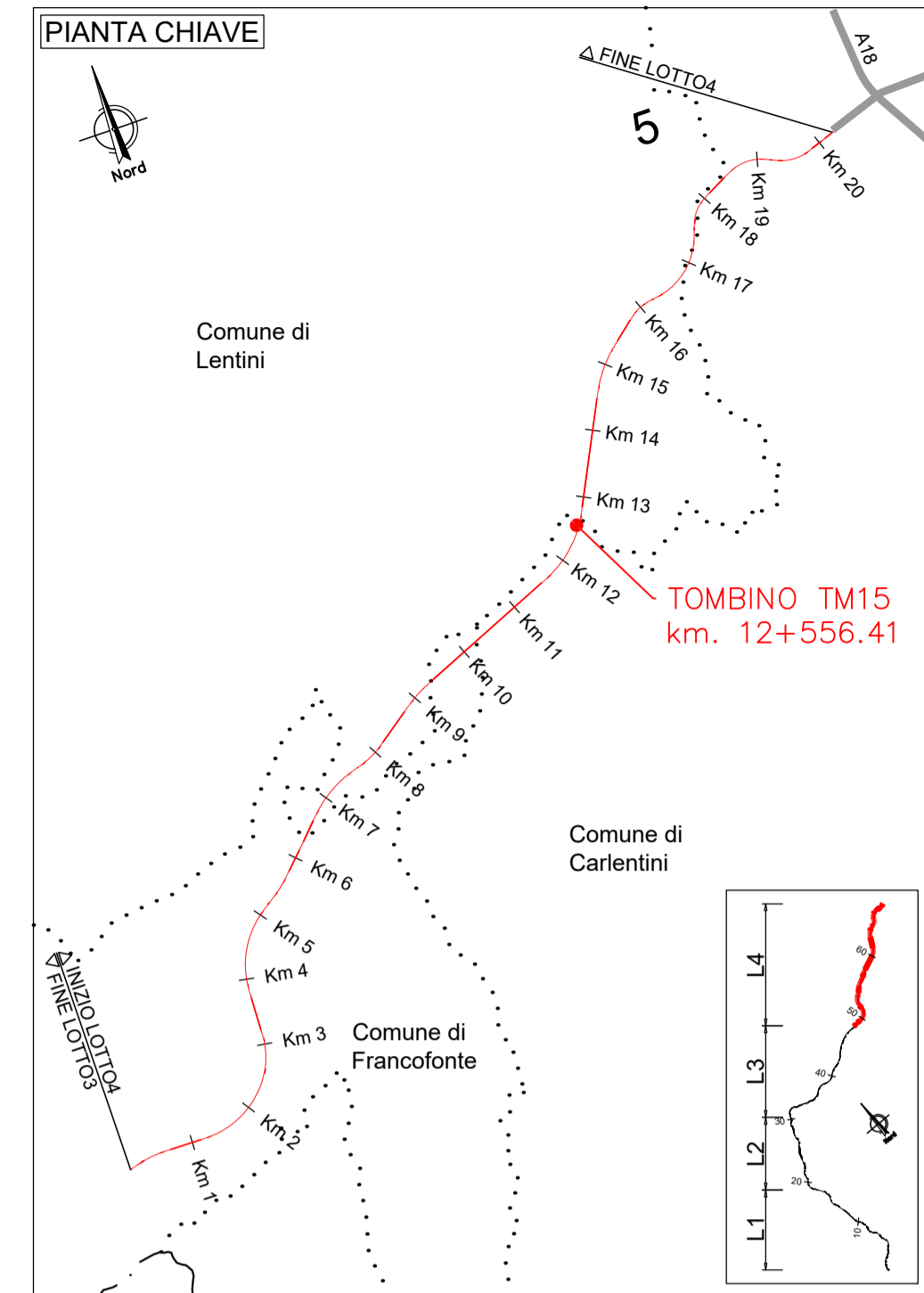
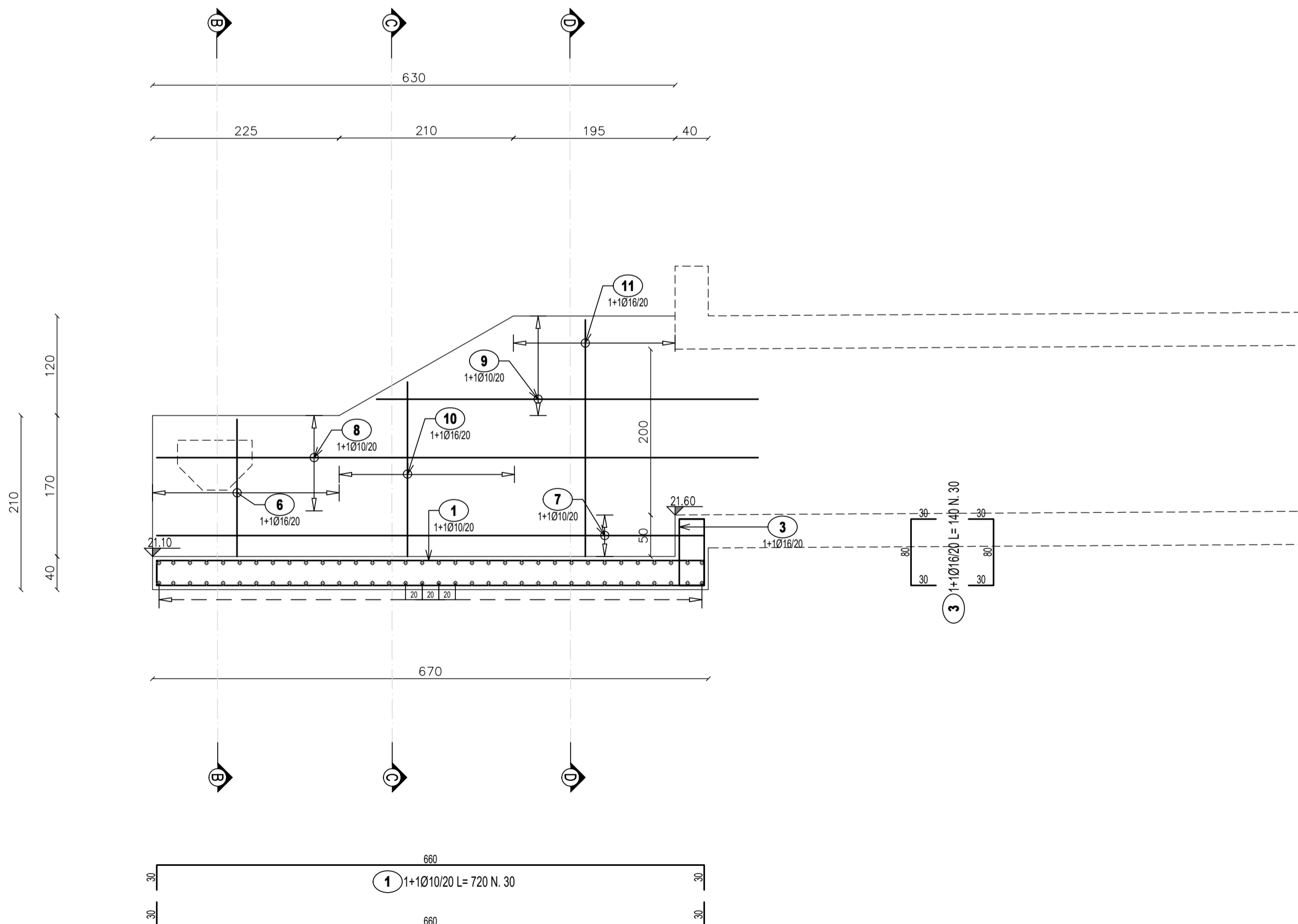
SEZIONE D-D
SCALA 1:50



SEZIONE C-C
SCALA 1:50



SEZIONE A-A
SCALA 1:50



LISTA FERRI: FONDAZIONE

Pos.	Dia Ø	Ferri	Totale Ferri	Lung. (cm)	kg/m	Sagomatura	Tot. Kg
1	10	1+1	30	720	0.617		133.3
2	16	1+1	68	330	1.578		354.1
3	16	1+1	30	140	1.578		66.3
4	16	1+1	136	165	1.578		354.1
5	16	2	38	134	1.578		80.4
TOTALE PESO Kg.							988.1

LISTA FERRI: ELEVAZIONE

Pos.	Dia Ø	Ferri	Totale Ferri	Lung. (cm)	kg/m	Sagomatura	Tot. Kg
6	16	1+1	48	195	1.578		147.7
7	10	1+1	12	720	0.617		53.3
8	10	1+1	24	755	0.617		111.8
9	10	1+1	24	Var.324-490	0.617		60.3
10	16	1+1	40	240	1.578		151.5
11	16	1+1	40	315	1.578		198.8
12	8	9	261	44	0.394		45.2
TOTALE PESO Kg.							768.6

Direzione Progettazione e Realizzazione Lavori

ITINERARIO RAGUSA-CATANIA
Collegamento viario compreso tra lo Svincolo della S.S. 514 "di Chiaramonte" con la S.S. 115 e lo Svincolo della S.S. 194 "Ragusana"
LOTTO 4 - Dallo svincolo n. 8 "Francofonte" (compreso) allo svincolo della "Ragusana"(escluso)

PROGETTO ESECUTIVO COD. PA898

PROGETTAZIONE: ATI SINTAGMA - GP INGEGNERIA - COOPROGETTI - GDG - ICARIA - OMNISERVICE

<p>PROGETTISTA RESPONSABILE DELL'INTEGRAZIONE DELLE PRESTAZIONI SPECIALISTICHE: Dott. Ing. Nando Granieri Ordine degli Ingegneri della Prov. di Perugia n° A351</p>	<p>IL GRUPPO DI PROGETTAZIONE:</p> <p>MANDATARIA: Sintagma Dott. Ing. N. Granieri Dott. Ing. P. Durastanti Dott. Ing. V. Truffini Dott. Arch. A. Bracchini Dott. Ing. L. Nanni</p> <p>MANDANTI: GPI Ingegneria Dott. Ing. G. Guaducci Dott. Ing. A. Signorelli Dott. Geol. E. Moscatelli Dott. Ing. A. Bella Dott. Arch. E. A. E. Crivelli Dott. Ing. M. Panfili Dott. Arch. P. Ghirelli Dott. Ing. D. Pelle</p>
<p>IL GEOLOGO: Dott. Geol. Giorgio Cerquiglini Ordine dei Geologi della Regione Umbria n° 108</p>	<p>IL COORDINATORE PER LA SICUREZZA IN FASE DI PROGETTAZIONE: Dott. Ing. Filippo Pambianco Ordine degli Ingegneri della Provincia di Perugia n° A1373</p>

VISTO IL RESPONSABILE DEL PROCEDIMENTO
Dott. Ing. Luigi Mupo

OPERE D'ARTE MINORI
TOMBINO SCATOLARE 2X2 AL KM 12+556
Armature - Tav. 3/3

CODICE PROGETTO	NOME FILE	REVISIONE	SCALA:
PROGETTO	LEV. PROG. N. PROG.		
LO408Z	E 2101	B	Varie
CODICE ELAB.	T04TM15STRAR03		

REV.	DESCRIZIONE	DATA	REDATTO	VERIFICATO	APPROVATO
B	Revisione a seguito di Rapporto di Verifica	Novembre 2021	F. Macchioni	V. Rotisciani	N. Granieri
A	Emissione	Giugno 2021	F. Macchioni	V. Rotisciani	N. Granieri