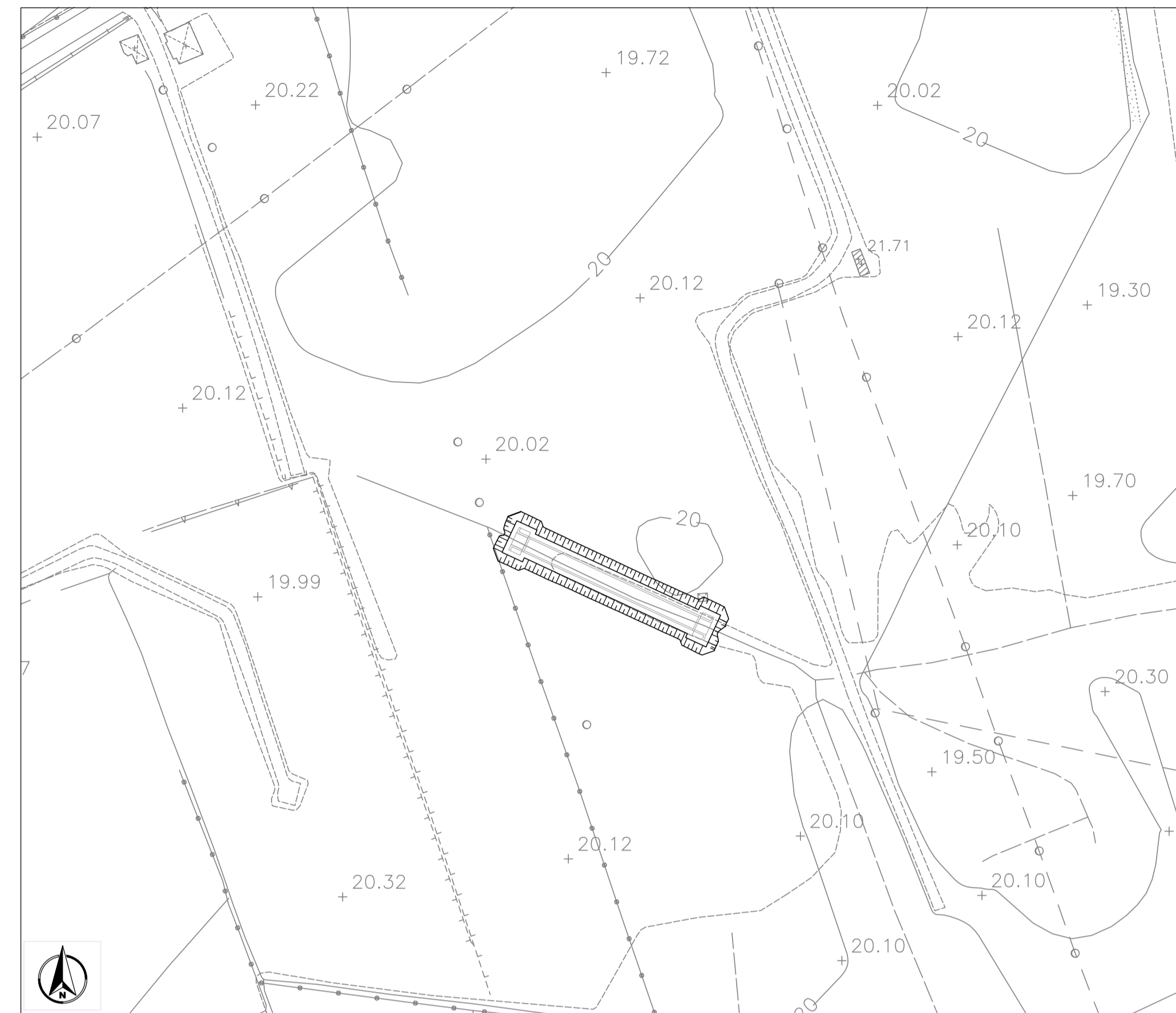


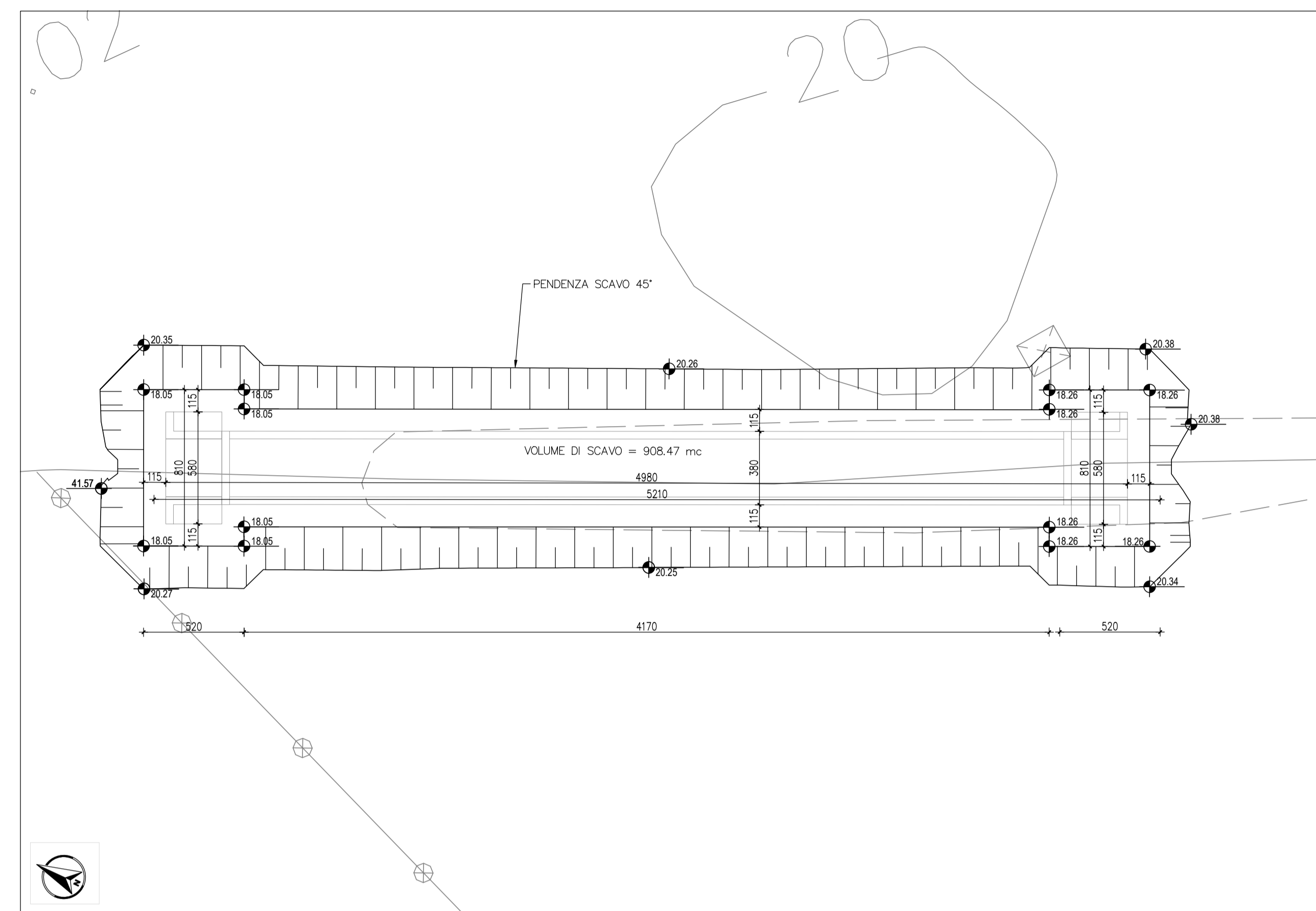
PLANIMETRIA STATO ATTUALE

SCALA 1:1000

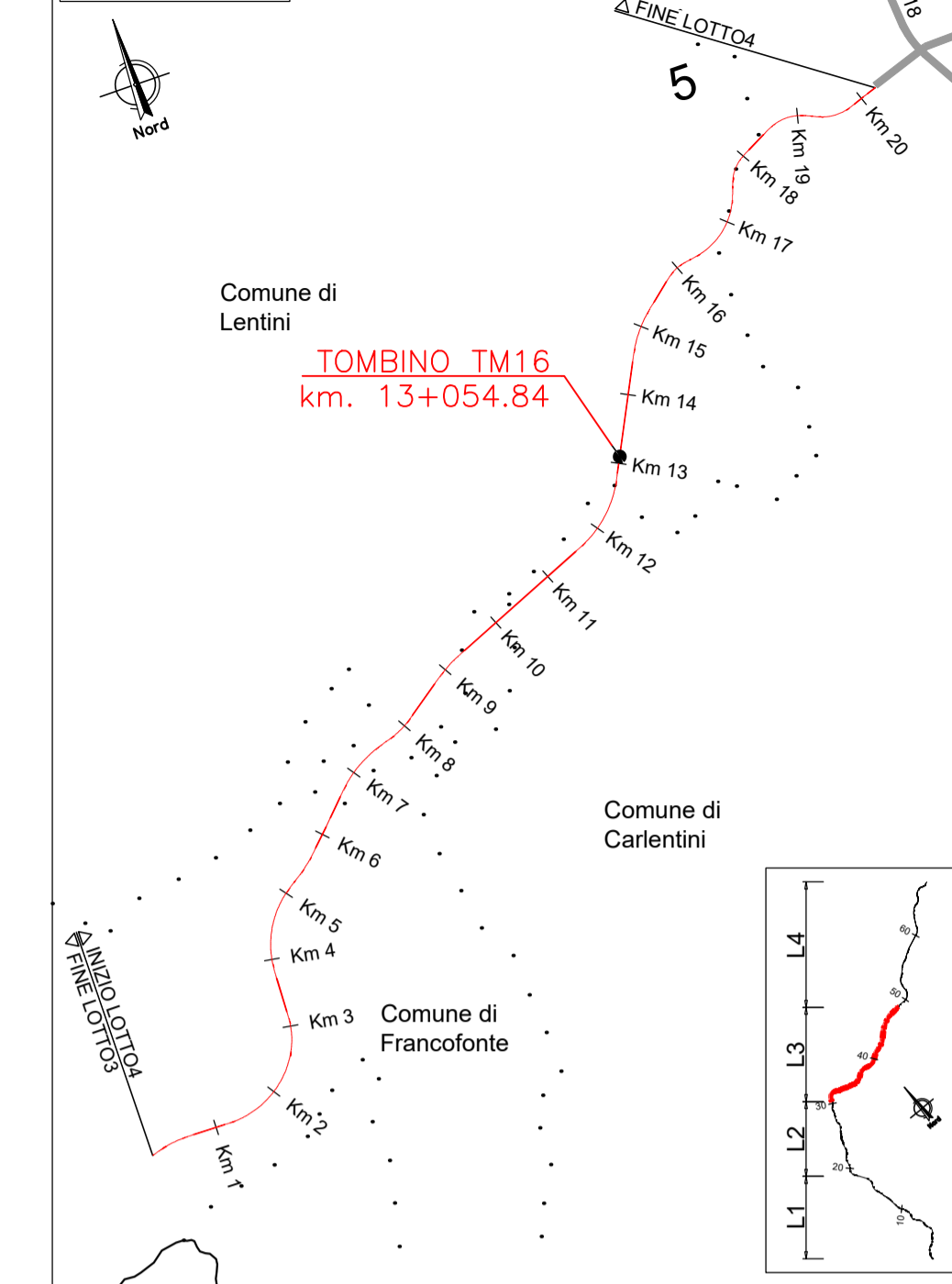


PIANTA SCAVI

SCALA 1:200



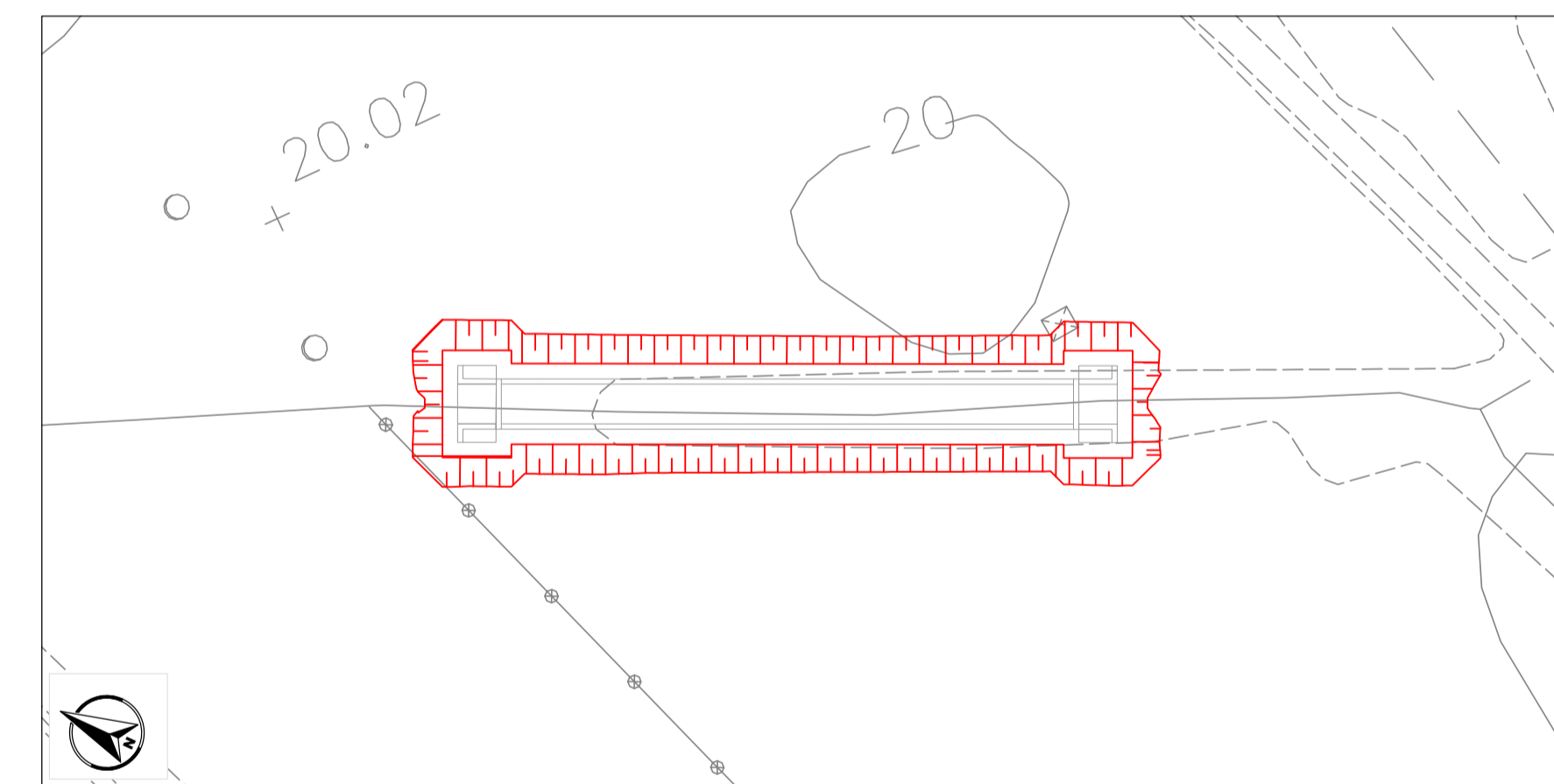
PIANTA CHIAVE



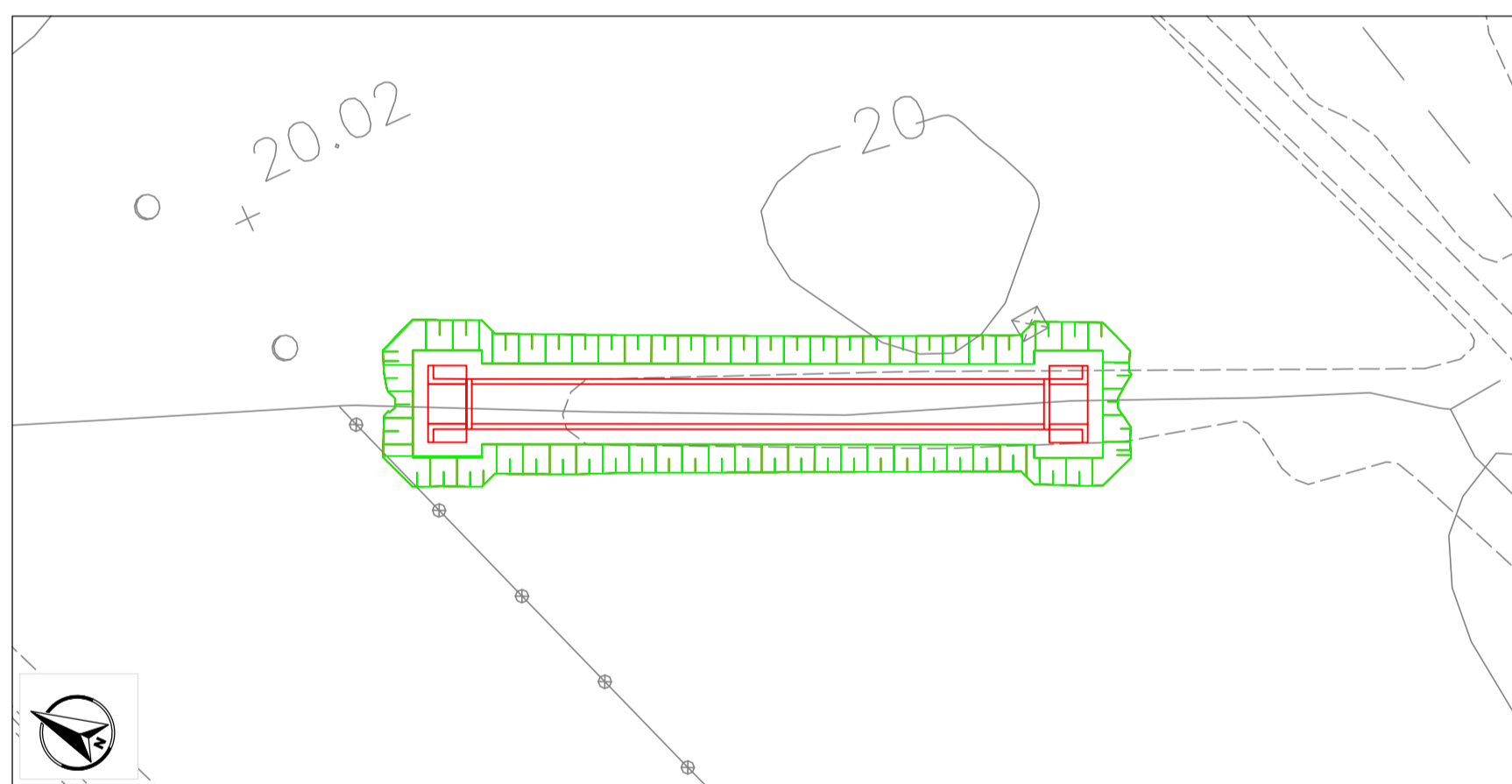
FASI REALIZZATIVE

SCALA 1:500

1 SCAVO PER LA REALIZZAZIONE DEL TOMBINO

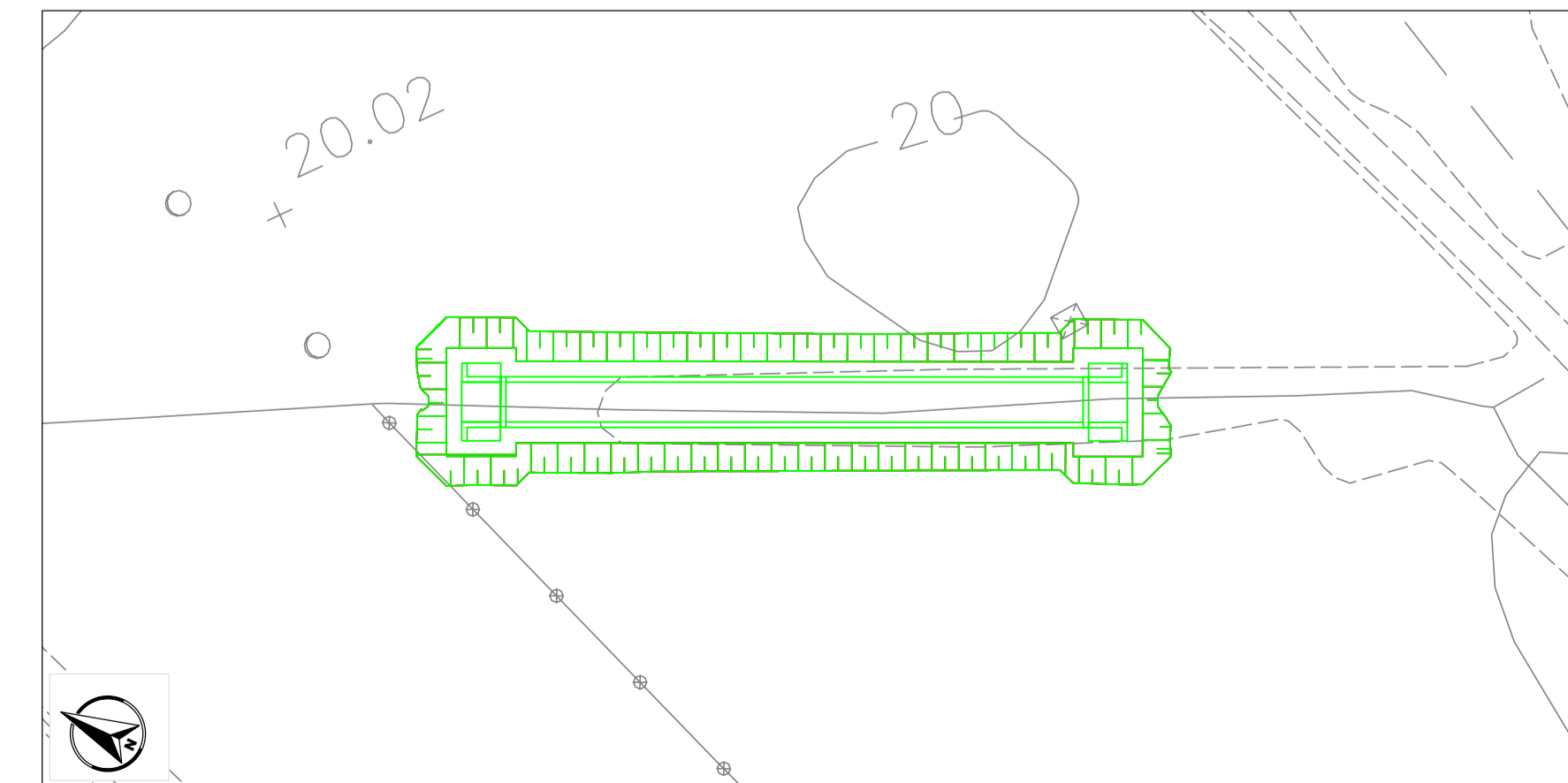


2 REALIZZAZIONE DEL TOMBINO

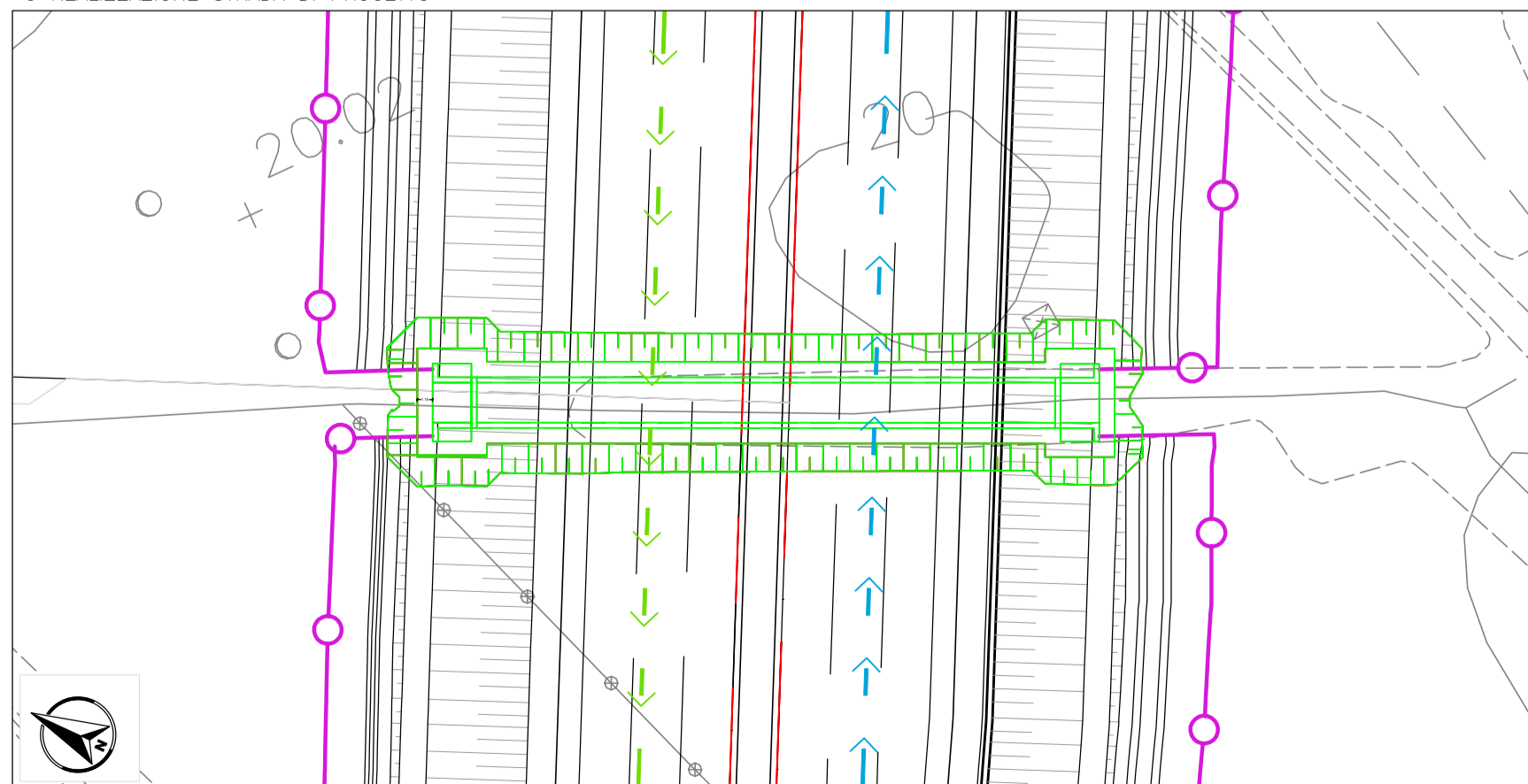


3 ENTRATA IN FUNZIONE DEL TOMBINO DI PROGETTO

4 RINTERRO CON RILEVATO



5 REALIZZAZIONE STRADA DI PROGETTO



LEGENDA:

- TRAFFICO IN ESERCIZIO DIR. CATANIA
- TRAFFICO IN ESERCIZIO DIR. RAGUSA
- IN FASE DI REALIZZAZIONE
- OPERE REALIZZATE



GRUPPO FS ITALIANE

Direzione Progettazione e Realizzazione Lavori

ITINERARIO RAGUSA-CATANIA
 Collegamento viario compreso tra lo Svincolo della S.S. 514 "di Chiaramonte" con la S.S. 115 e lo Svincolo della S.S. 194 "Ragusana"
 LOTTO 4 - Dallo svincolo n. 8 "Francofonte" (compreso) allo svincolo della "Ragusana"(escluso)

PROGETTO ESECUTIVO COD. PA898

PROGETTISTA RESPONSABILE DELL'INTEGRAZIONE DELLE PRESTAZIONI SPECIALISTICHE:
 Dott. Ing. Nando Granieri
 Ordine degli Ingegneri della Prov. di Perugia n° A351

IL GRUPPO DI PROGETTAZIONE:

MANDATARIA:

 Dott. Ing. N. Granieri, Dott. Ing. M. Abram, Dott. Ing. P. Durastanti, Dott. Ing. M. Siragusa, Dott. Arch. A. Bracchini, Dott. Ing. L. Gaillardin, Dott. Geol. G. Cerquiglini

MANDANTI:

 Dott. Ing. G. Giudauci, Dott. Arch. G. Lucibello, Dott. Ing. A. Signorelli, Dott. Arch. G. Guastella, Dott. Geol. E. Montecelli, Dott. Geol. M. Leonardi, Dott. Ing. A. Bela, Dott. Arch. G. Parente, Dott. Arch. E. A. E. Crimi, Dott. Ing. L. Ragnasco, Dott. Ing. M. Panfilii, Dott. Arch. A. Strati, Dott. Arch. P. Ghiselli, Arch. G. M. G. Liseno, Dott. Ing. D. Pelle, Dott. Ing. F. Aloe, Dott. Ing. S. Sassoni, Dott. Ing. C. Consorti, Dott. Ing. A. Salvemini

IL GEOLOGO:
 Dott. Geol. Giorgio Cerquiglini
 Ordine dei Geologi della Regione Umbria n° 108

IL COORDINATORE PER LA SICUREZZA IN FASE DI PROGETTAZIONE:
 Dott. Ing. Filippo Pambianco
 Ordine degli Ingegneri della Provincia di Perugia n° A1373

IL RESPONSABILE DEL PROCEDIMENTO
 Dott. Ing. Luigi Mupo

IL RESPONSABILE DI PROGETTO:

 Dott. Ing. Vladimiro Rotisciani
 Ordine degli Ingegneri della Provincia di Perugia n° A376

CODICE PROGETTO			NOME FILE		REVISIONE	SCALA:												
PROGETTO	LEV. PROG.	N. PROG.	T04TM16STRPE01A															
LO408Z	E	2101	CODICE ELAB.	T04TM16STRPE01	A	Varie												
<table style="width: 100%; border-collapse: collapse;"> <tr> <td style="width: 10%; text-align: center;">A</td> <td style="width: 30%;">Emissione</td> <td style="width: 20%;">Giugno 2021</td> <td style="width: 10%;">F. Mucchioni</td> <td style="width: 10%;">V. Rotisciani</td> <td style="width: 10%;">N. Granieri</td> </tr> <tr> <td>REV.</td> <td>DESCRIZIONE</td> <td>DATA</td> <td>REDATTO</td> <td>VERIFICATO</td> <td>APPROVATO</td> </tr> </table>							A	Emissione	Giugno 2021	F. Mucchioni	V. Rotisciani	N. Granieri	REV.	DESCRIZIONE	DATA	REDATTO	VERIFICATO	APPROVATO
A	Emissione	Giugno 2021	F. Mucchioni	V. Rotisciani	N. Granieri													
REV.	DESCRIZIONE	DATA	REDATTO	VERIFICATO	APPROVATO													