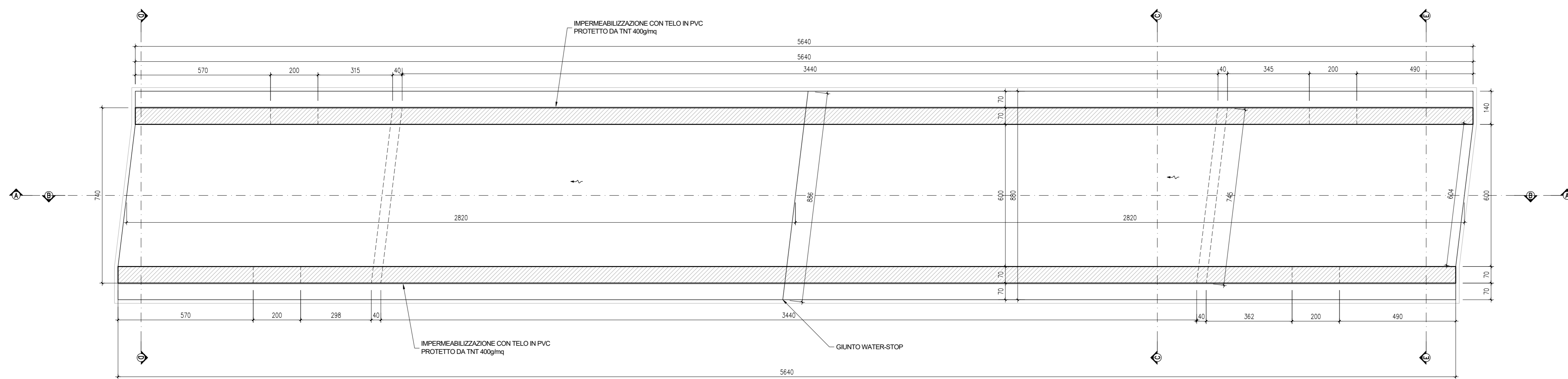
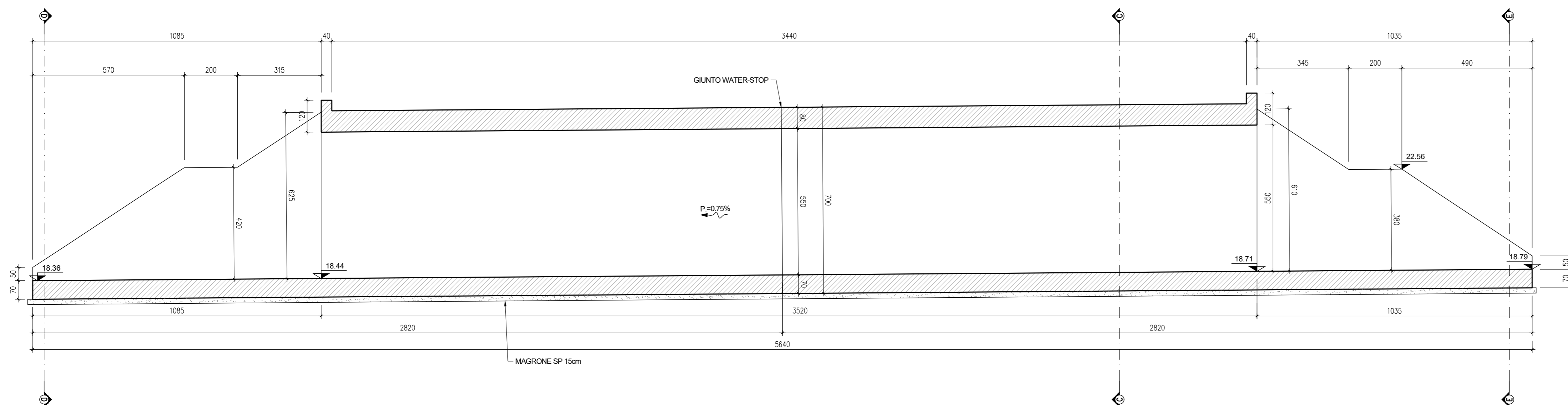


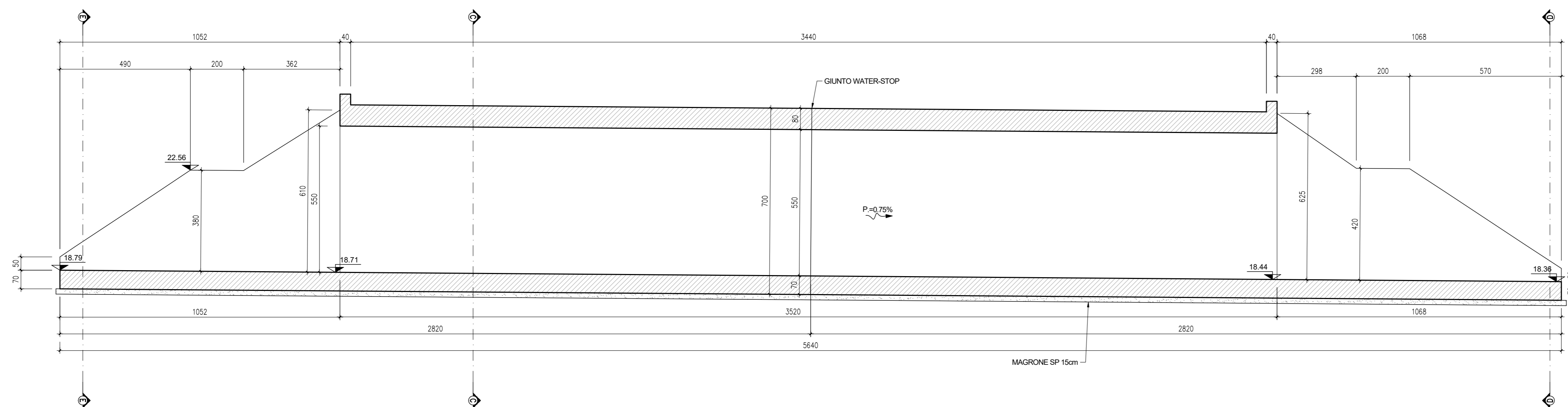
PIANTA
SCALA 1:100



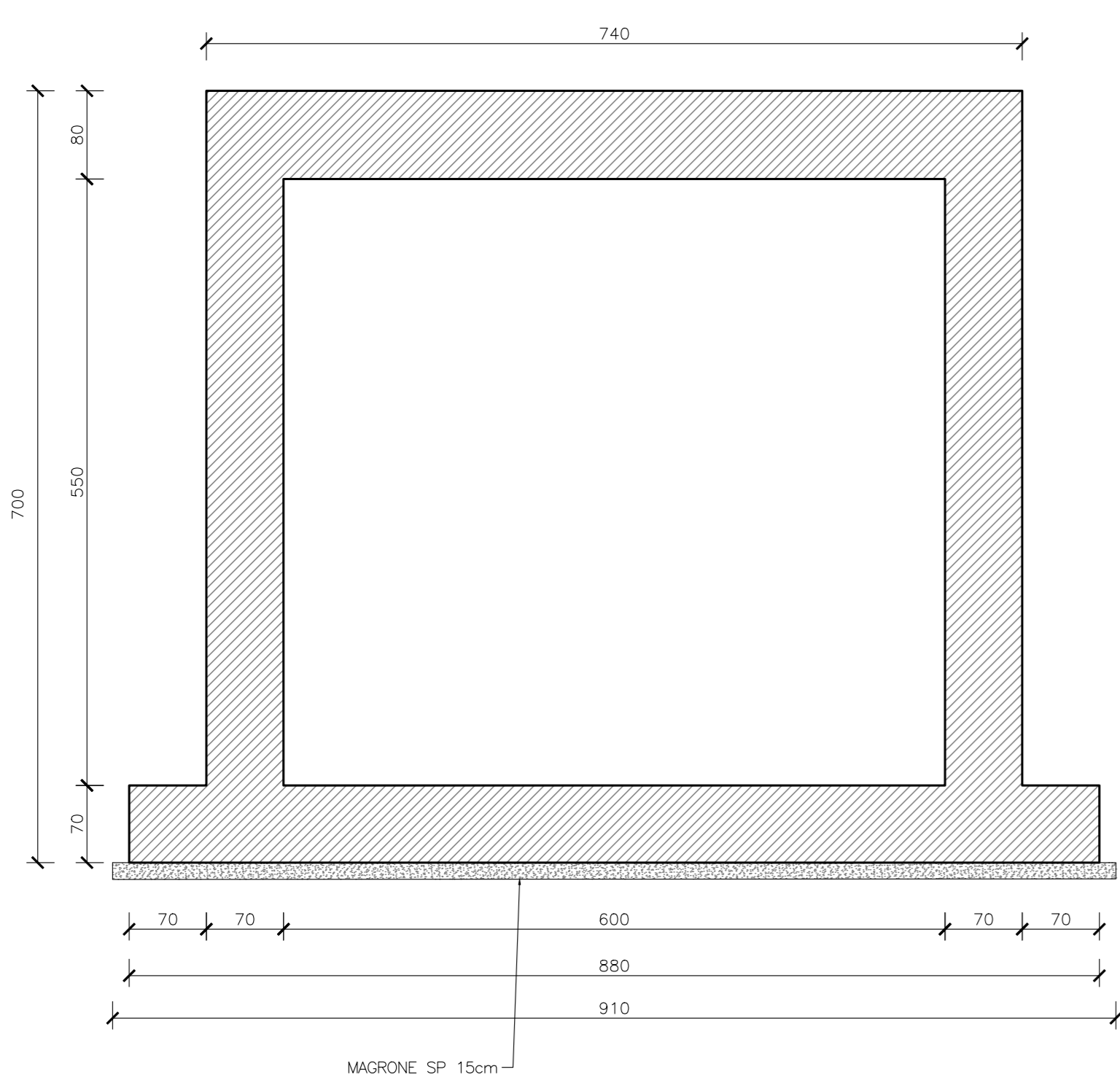
SEZIONE A-A
SCALA 1:100




SEZIONE B-B
SCALA 1:100



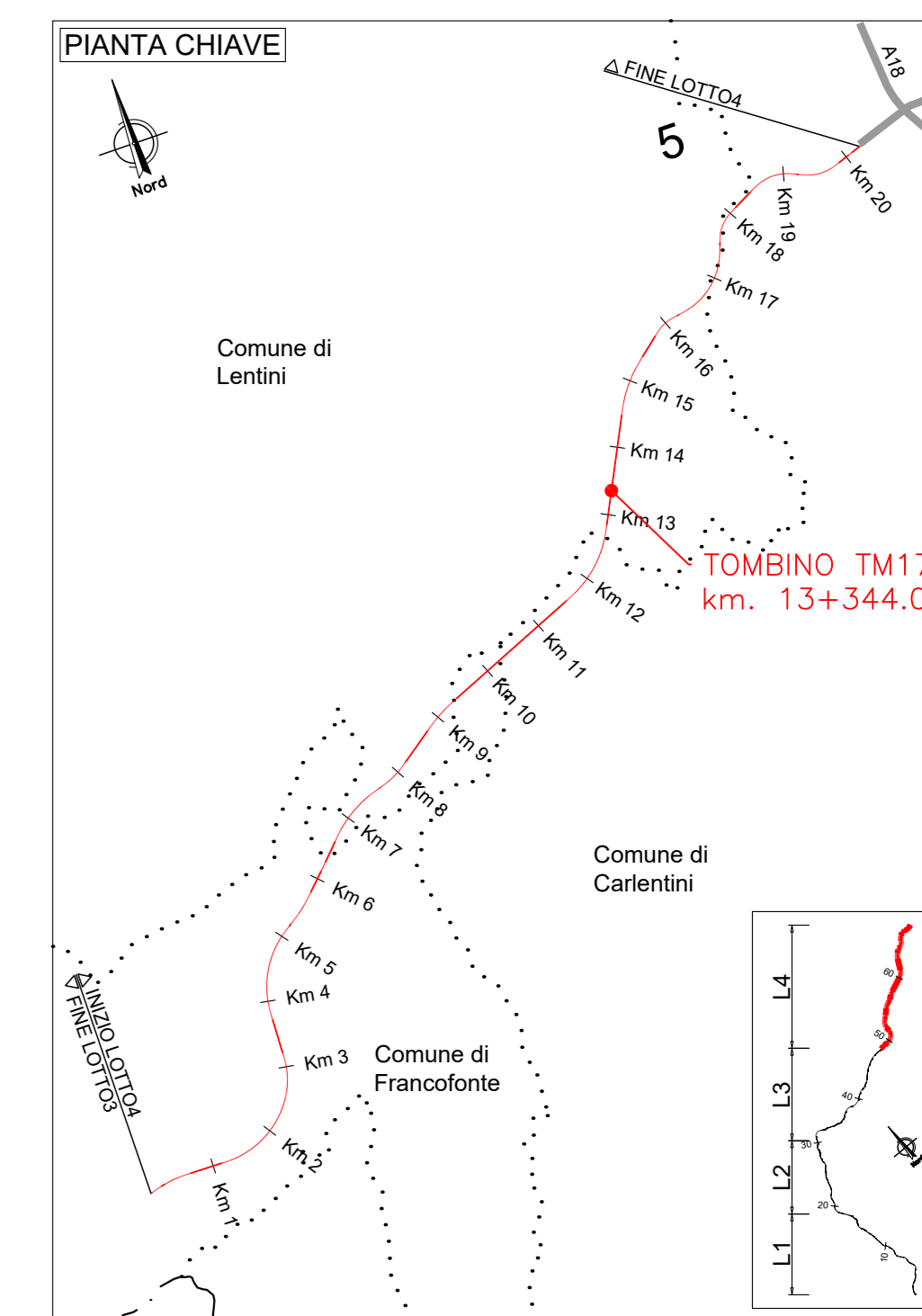
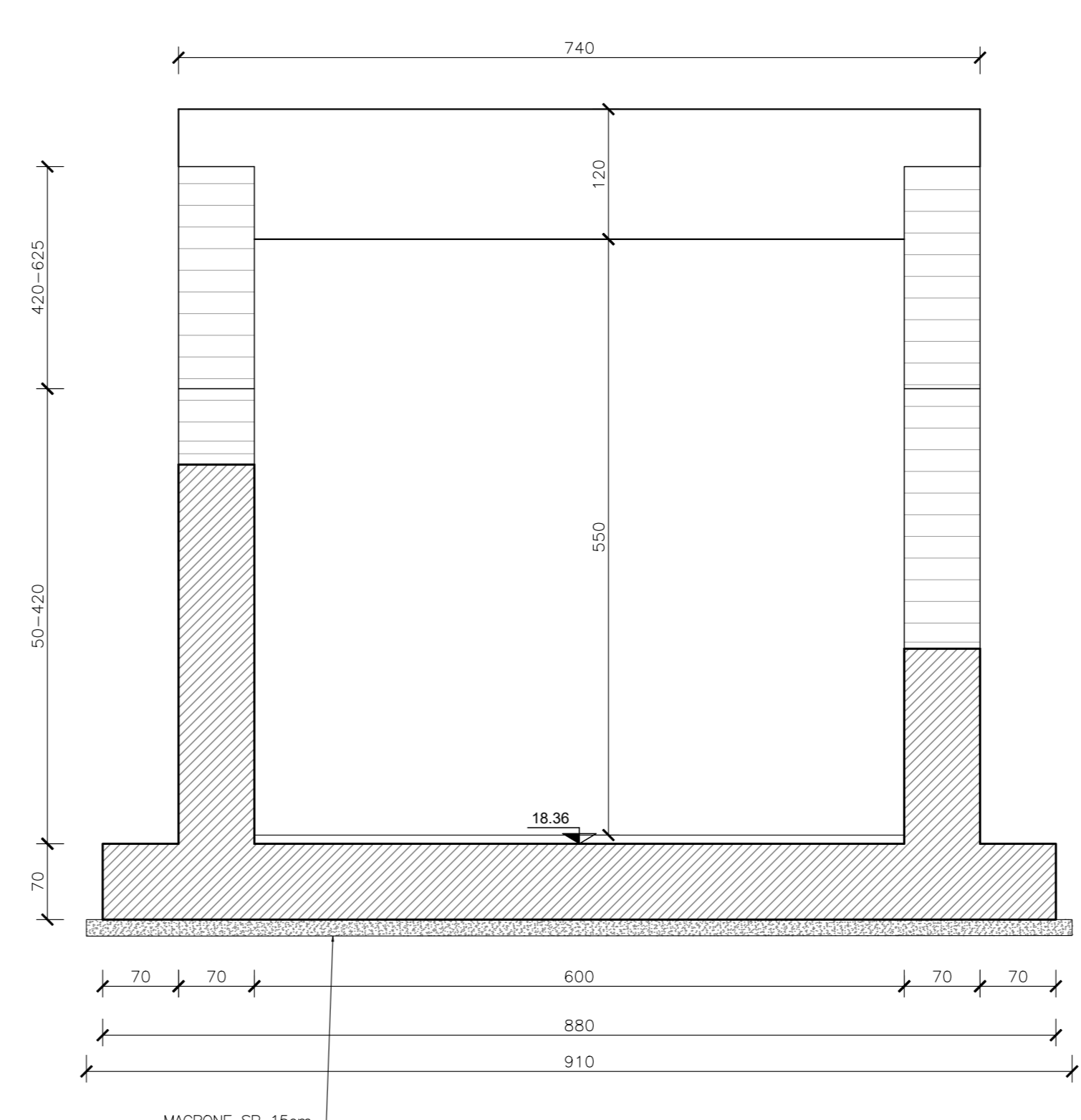
SEZIONE C-C
SCALA 1:50



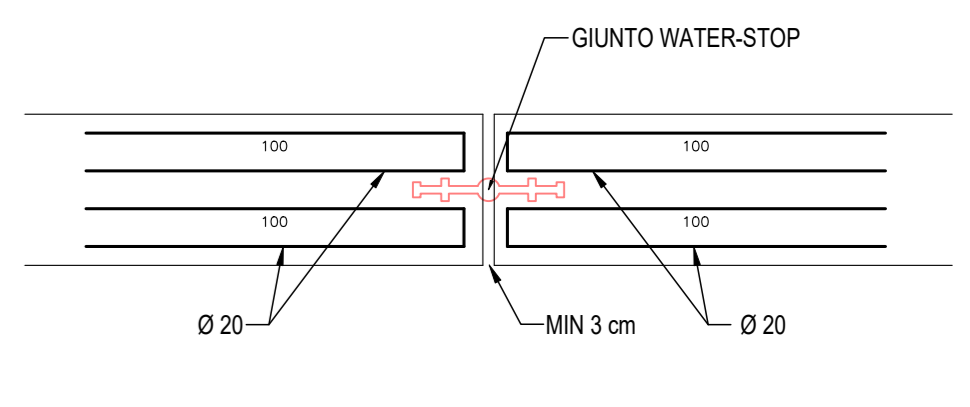
SEZIONE D-D
SCALA 1:50



SEZIONE E-E
SCALA 1:50



PART. GIUNTO WATER-STOP
SCALA 1:20



sanas
GRUPPO FS ITALIANE

Direzione Progettazione e Realizzazione Lavori

ITINERARIO RAGUSA-CATANIA
Collegamento viario compreso tra lo Svincolo della S.S. 514 "di Chiaramonte" con la S.S. 115 e lo Svincolo della S.S. 194 "Ragusana"
LOTTO 4 - Dallo svincolo n. 8 "Francofonte" (compreso) allo svincolo della "Ragusana" (escluso)

PROGETTO ESECUTIVO COD: PA898

PROGETTAZIONE: ATI SINTAGMA - GP INGEGNERIA - COOPROGETTI-GDG - ICARIA - OMNISERVICE

PROGETTISTA RESPONSABILE DELL'INTEGRAZIONE DELLE PRESTAZIONI SPECIALISTICHE:
Dot. Ing. Nando Granieri
Ordine degli Ingegneri della Prov. di Perugia n° A351

IL GRUPPO DI PROGETTAZIONE:
MANDATARIO:
#Sintagma
Dot. Ing. P. Granieri
Dot. Ing. F. Pizzani
Dot. Ing. A. Barattini
Dot. Ing. L. Amari

MANDANTI:
Dot. Ing. G. Guarnieri
Dot. Ing. A. Spavone
Dot. Ing. A. Maresca
Dot. Ing. P. Amari
Dot. Arch. E. A. E. Orsi
Dot. Arch. P. Orsi
Dot. Ing. P. Pini

IL GEOLOGO:
Dot. Geol. Giorgio Conquagnini
Ordine dei Geologi della Regione Umbria n° 108

IL COORDINATORE PER LA SICUREZZA IN FASE DI PROGETTAZIONE:
Dot. Ing. Filippo Pambianco
Ordine degli Ingegneri della Provincia di Perugia n° A1373

IL RESPONSABILE DEL PROCEDIMENTO:
Dot. Ing. Luigi Mupo

OPERE D'ARTE MINORI
TOMBINO SCATOLARE 6X5 AL KM 13+344
Carpenterie

CODICE PROGETTO	NOVE FILE	REVISIONE	SCALA:
PROGETTO	1047M17STRCP01A	A	Vere
PRODOTTO	1047M17STRCP01		
REV. A	Emisione	Giugno 2021	F. Alacchiari
REV.	DESCRIZIONE	DATA	REDAITTO VERIFICATO APPROVATO