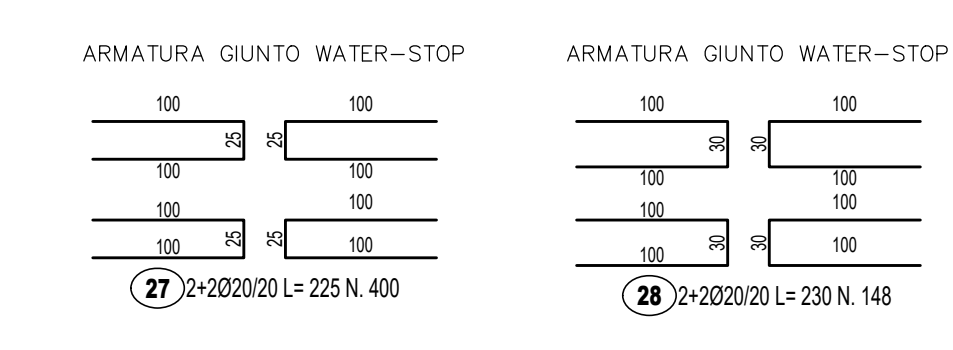
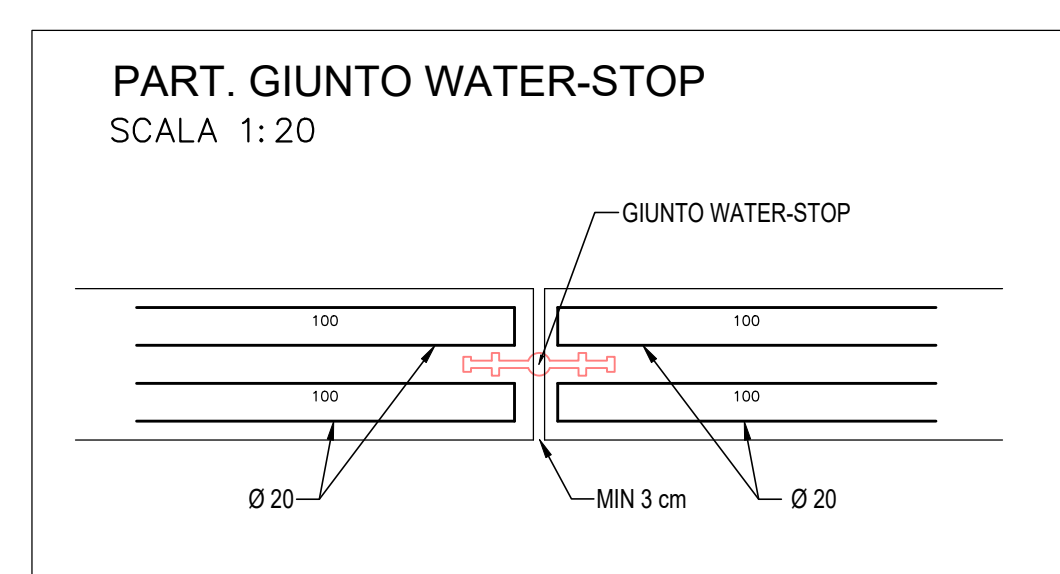
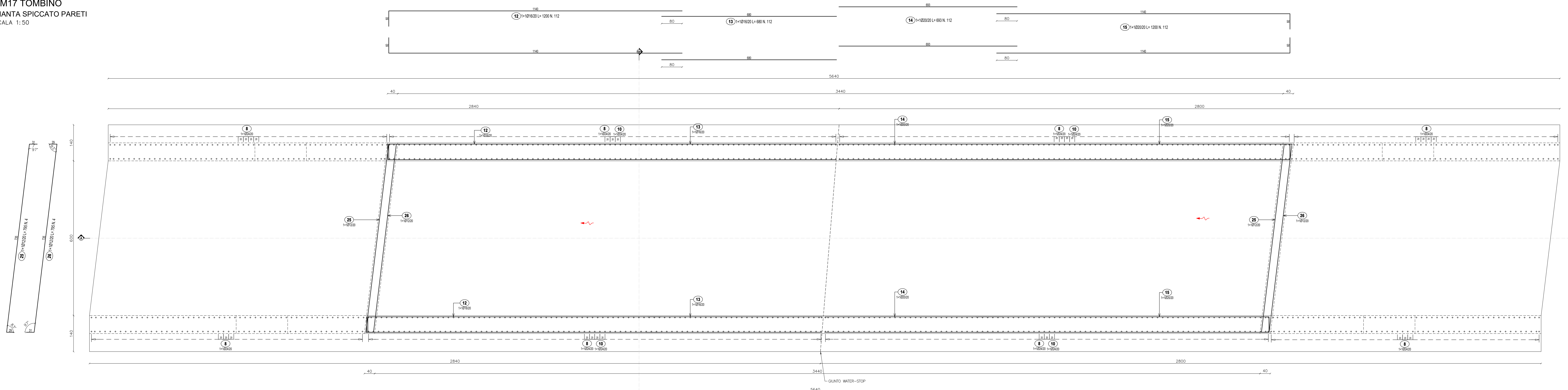
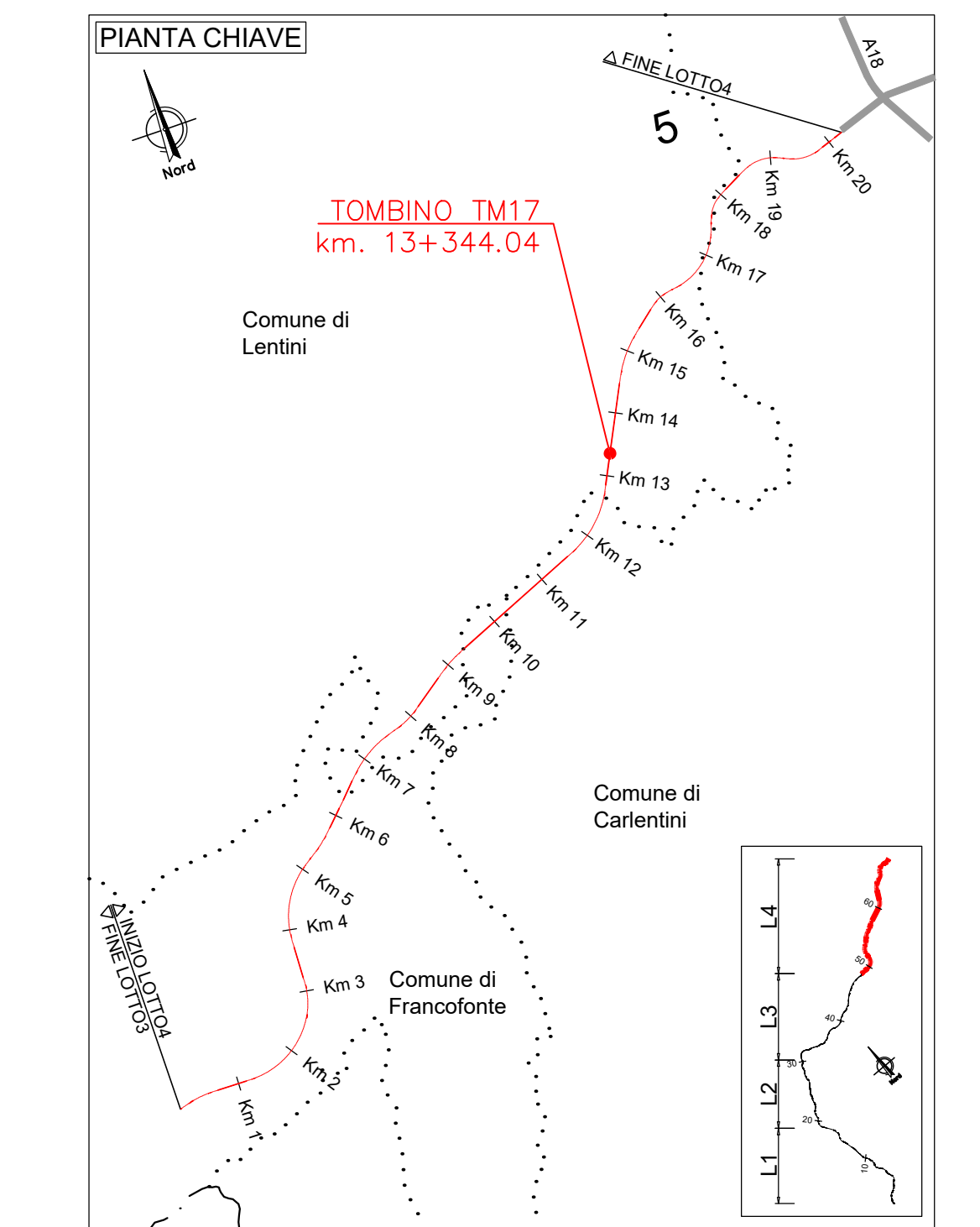
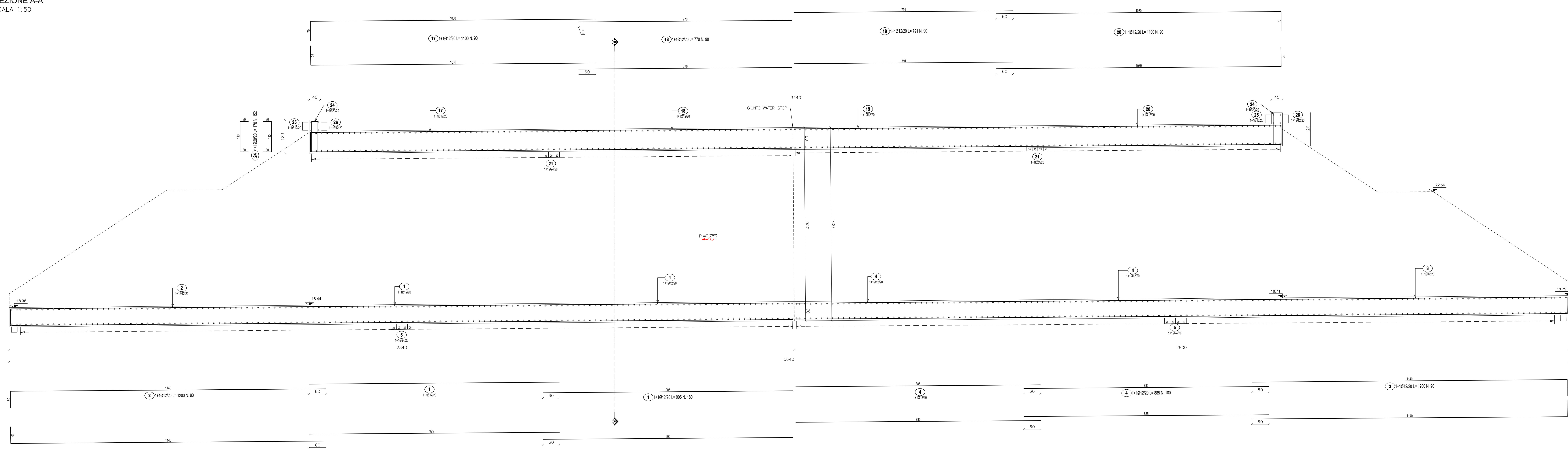


TM17 TOMBINO
PIANTA SPICCATO PARETI
SCALA 1:50



SEZIONE A-A
SCALA 1:50



anas GRUPPO FS ITALIANE
Direzione Progettazione e Realizzazione Lavori

ITINERARIO RAGUSA-CATANIA
Collegamento viario compreso tra lo Svincolo della S.S. 514 "di Chiaramonte" con la S.S. 115 e lo Svincolo della S.S. 194 "Ragusana"
LOTTO 4 - Dello svincolo n. 8 "Francforte" (compreso) allo svincolo della "Ragusana"(escluso)

PROGETTO ESECUTIVO COD: PA898

PROGETTAZIONE: ATI SINTAGMA - GP INGEGNERIA - COOPROGETTI - GDG - ICARIA - OMNISERVICE

PROGETTISTA RESPONSABILE DELL'INTEGRAZIONE DELLE PRESTAZIONI
SPECIALISTICHE:
Dir. Ing. Nando Orlandi
Ordine degli Ingegneri della Prov. di Perugia n° 4351

MANDATARIO:
Dir. Ing. M. Giamberini
Dir. Ing. P. Caporaso
Dir. Ing. F. Pifferi
Dir. Ing. A. Biondi
Dir. Ing. G. Colagrosso

TRASCRIVENTI:
Dir. Ing. G. Caporaso
Dir. Ing. A. Biondi
Dir. Ing. M. Giamberini
Dir. Ing. P. Caporaso
Dir. Ing. F. Pifferi
Dir. Ing. A. Biondi
Dir. Ing. G. Colagrosso

IL GEOLOGICO:
Dir. Geol. Giorgio Carugini
Ordine dei Geologi della Regione Umbra n° 108

IL COORDINATORE PER LA SICUREZZA IN FASE DI PROGETTAZIONE:
Dir. Ing. Filippo Panfili
Ordine degli Ingegneri della Provincia di Perugia n° 4373

VISTO IL RESPONSABILE DEL PROCEDIMENTO
Dir. Ing. Luigi Mupo

IL RESPONSABILE DI PROGETTO:
Dir. Ing. P. Caporaso
Dir. Ing. A. Biondi
Dir. Ing. M. Giamberini
Dir. Ing. F. Pifferi
Dir. Ing. G. Colagrosso

OPERE D'ARTE MINORI
TOMBINO SCATOLARE 6X5 AL KM 13+344
Armature - Tav. 2/4

CODICE PROGETTO	NOME FILE	REVISIONE	SCALA
PROGETTO LO4082	704/04/2018/0220 N. PROJ. E 2101		
ELABORAZIONE E 2101	T04TM17STRAR02	B	Varie

REV.	DESCRIZIONE	DATA	REDATTO	VERIFICATO	APPROVATO
B	Revisione a seguito di Rapporto di Verifica	Novembre 2021	F. Biondi	V. Biondi	A. Orlandi
A	Emissione	Giugno 2021	F. Biondi	V. Biondi	A. Orlandi