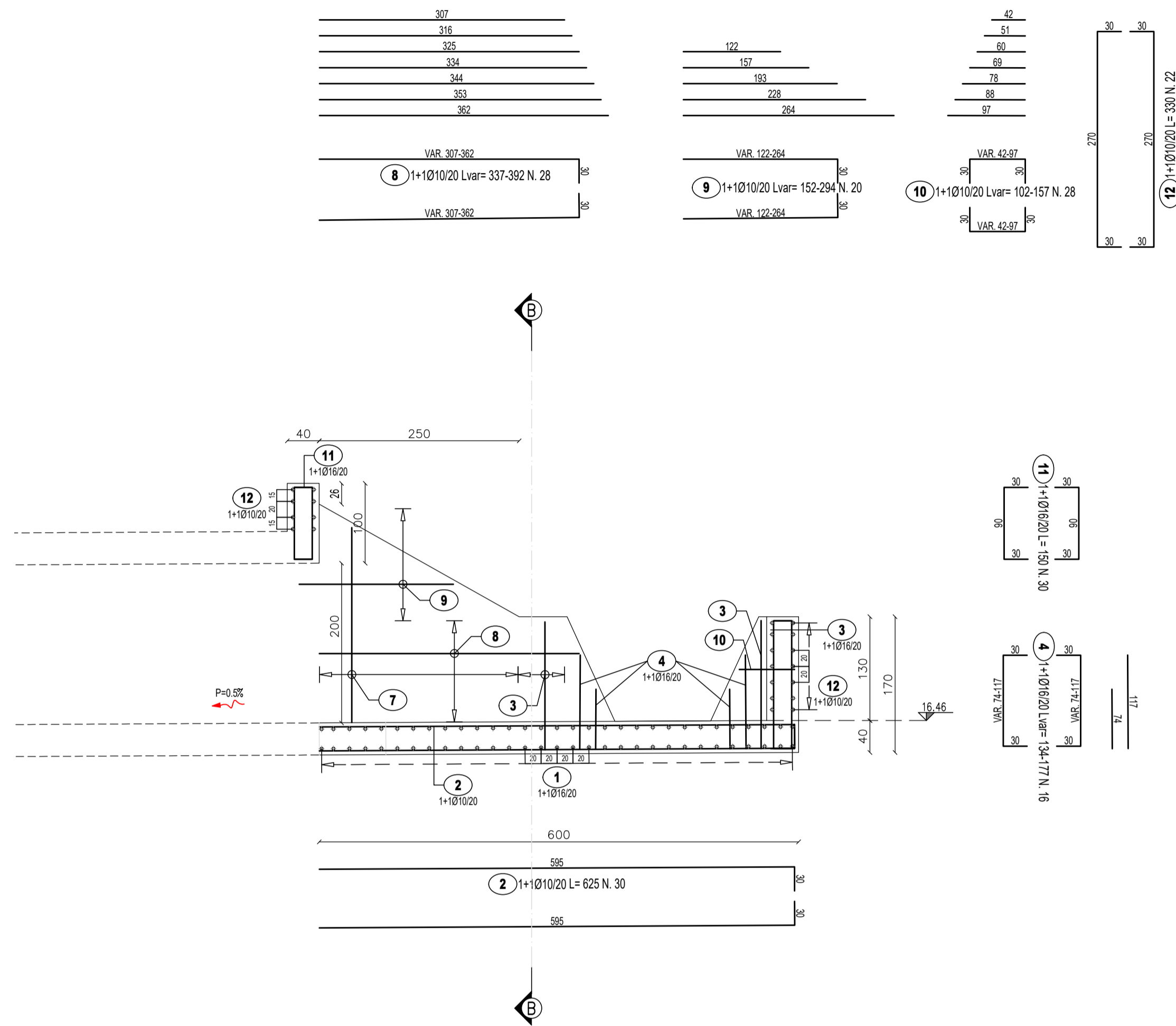
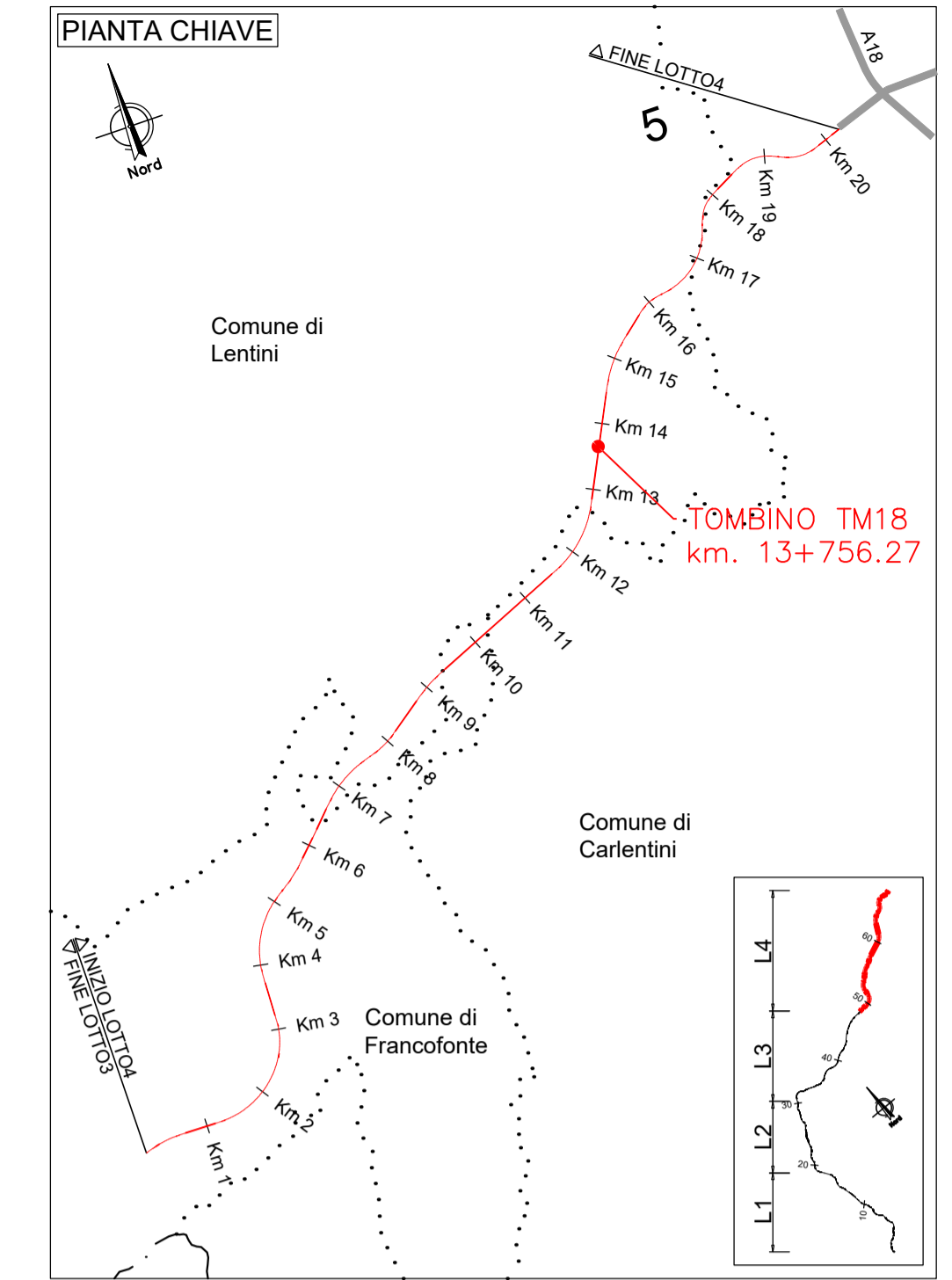
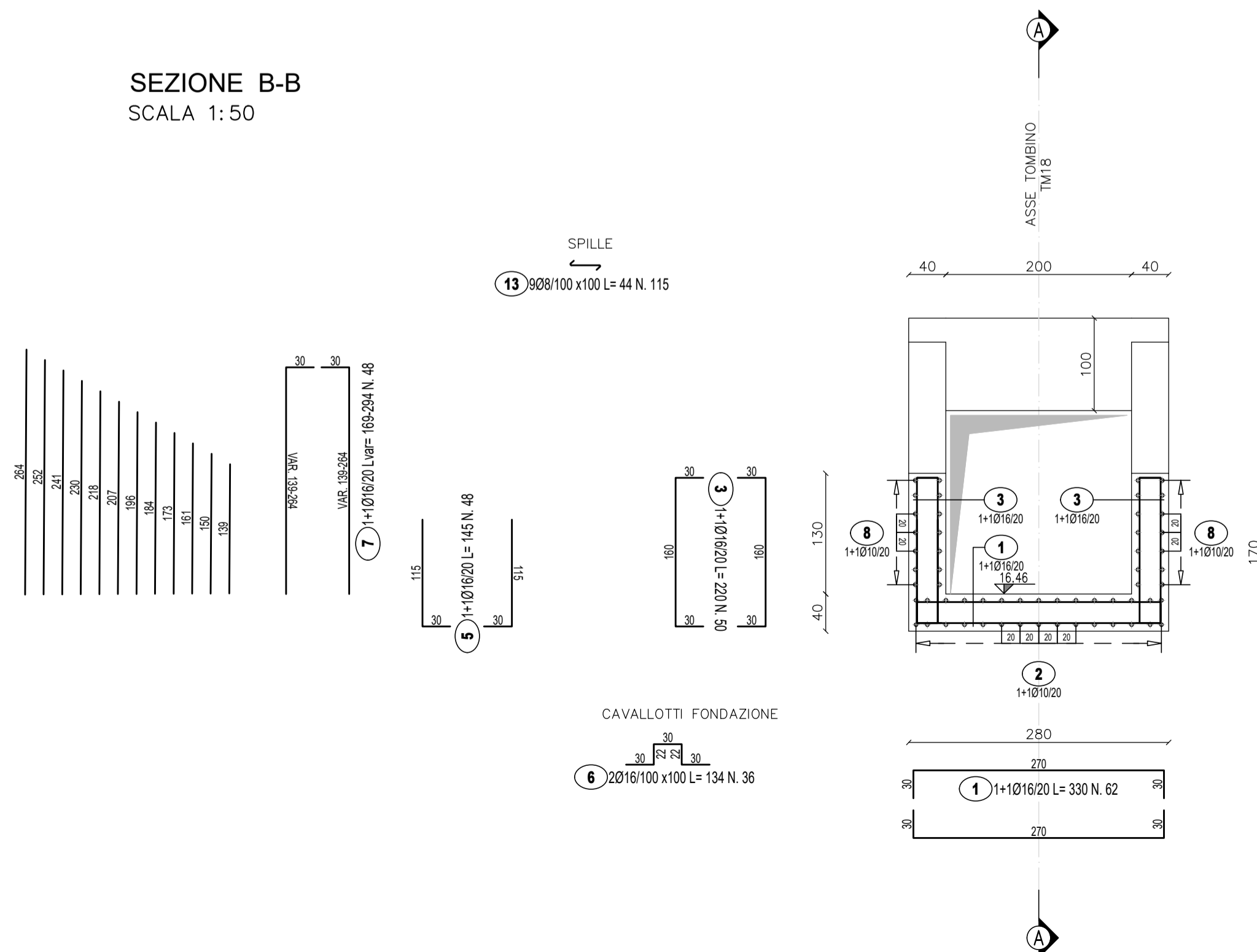


MANUFATTO A MONTE  
SEZIONE A-A  
SCALA 1:50



SEZIONE B-B  
SCALA 1:50



LISTA FERRI: FONDAZIONE							
Pos.	Dia Ø	Ferri	Totale Ferri	Lung. (cm)	kg/m	Sagomatura	Tot. Kg
1	16	1+1	62	330	1.578	[Diagram]	322.9
2	10	1+1	30	625	0.617	[Diagram]	115.7
3	16	1+1	50	220	1.578	[Diagram]	173.6
4	16	1+1	16	Var. 134-177	1.578	[Diagram]	39.3
5	16	1+1	48	145	1.578	[Diagram]	109.8
6	16	2	36	134	1.578	[Diagram]	76.1
TOTALE PESO Kg.							837.3

LISTA FERRI: ELEVAZIONE							
Pos.	Dia Ø	Ferri	Totale Ferri	Lung. (cm)	kg/m	Sagomatura	Tot. Kg
7	16	1+1	48	Var. 169-294	1.578	[Diagram]	175.3
8	10	1+1	28	Var. 337-392	0.617	[Diagram]	63.0
9	10	1+1	20	Var. 152-294	0.617	[Diagram]	27.5
10	10	1+1	28	Var. 102-157	0.617	[Diagram]	22.4
11	16	1+1	30	150	1.578	[Diagram]	71.0
12	10	1+1	22	330	0.617	[Diagram]	44.8
13	8	9	115	44	0.394	[Diagram]	19.9
TOTALE PESO Kg.							423.9



Direzione Progettazione e Realizzazione Lavori

**ITINERARIO RAGUSA-CATANIA**  
Collegamento viario compreso tra lo Svincolo della S.S. 514 "di Chiaramonte" con la S.S. 115 e lo Svincolo della S.S. 194 "Ragusana"  
LOTTO 4 - Dallo svincolo n. 8 "Francofonte" (compreso) allo svincolo della "Ragusana"(escluso)

**PROGETTO ESECUTIVO** COD. PA898

PROGETTAZIONE: ATI SINTAGMA - GP INGEGNERIA - COOPROGETTI - GDG - ICARIA - OMNISERVICE

PROGETTISTA RESPONSABILE DELL'INTEGRAZIONE DELLE PRESTAZIONI SPECIALISTICHE:  
Dott. Ing. Nando Granieri  
Ordine degli Ingegneri della Prov. di Perugia n° A351

IL GRUPPO DI PROGETTAZIONE:  
MANDATARIA: **Sintagma**  
Dott. Ing. N. Granieri  
Dott. Ing. P. Durastanti  
Dott. Ing. V. Truffini  
Dott. Arch. A. Bracchini  
Dott. Ing. L. Nanni

MANDANTI: **GPI Ingegneria**  
Dott. Ing. G. Giudaucchi  
Dott. Arch. A. Signorelli  
Dott. Ing. E. Moscatelli  
Dott. Ing. A. Bella  
Dott. Arch. E. A. E. Crivelli  
Dott. Ing. M. Panfili  
Dott. Arch. P. Orselli  
Dott. Ing. D. Pelle

IL GEOLOGO:  
Dott. Geol. Giorgio Cerquiglini  
Ordine dei Geologi della Regione Umbria n° 108

IL COORDINATORE PER LA SICUREZZA IN FASE DI PROGETTAZIONE:  
Dott. Ing. Filippo Pambianco  
Ordine degli Ingegneri della Provincia di Perugia n° A1373

IL RESPONSABILE DEL PROCEDIMENTO  
Dott. Ing. Luigi Mupo

IL RESPONSABILE DI PROGETTO:  
INGEGNERE **Vladimiro ROTISCIANI**  
Codice Professionale **PA876**  
Ordine degli Ingegneri della Provincia di Perugia n° A1373

OPERE D'ARTE MINORI  
TOMBINO SCATOLARE 2X2 AL KM 13+756  
Armature - Tav. 2 di 3

CODICE PROGETTO			NOME FILE			REVISIONE			SCALA:		
PROGETTO	LEV. PROG.	N. PROG.	T04TM18STRAR02B								
LO408Z	E	2101	CODICE ELAB. T04TM18STRAR02			B			Varie		
REV.	DESCRIZIONE	DATA	REDATTO	VERIFICATO	APPROVATO						
B	Revisione a seguito di Rapporto di Verifica	Novembre 2021	F. Macchioni	V. Rotisciani	N. Granieri						
A	Emissione	Giugno 2021	F. Macchioni	V. Rotisciani	N. Granieri						