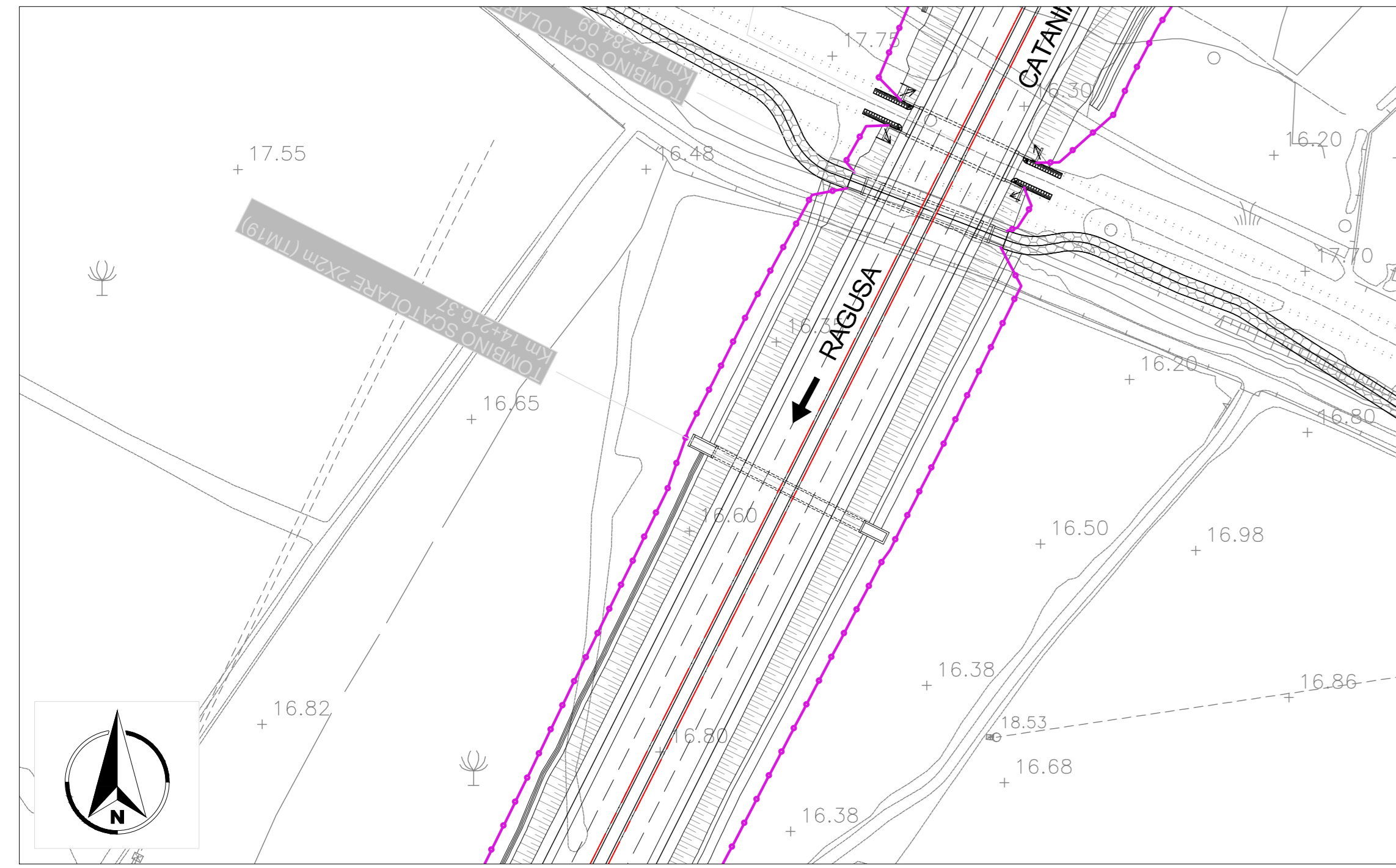
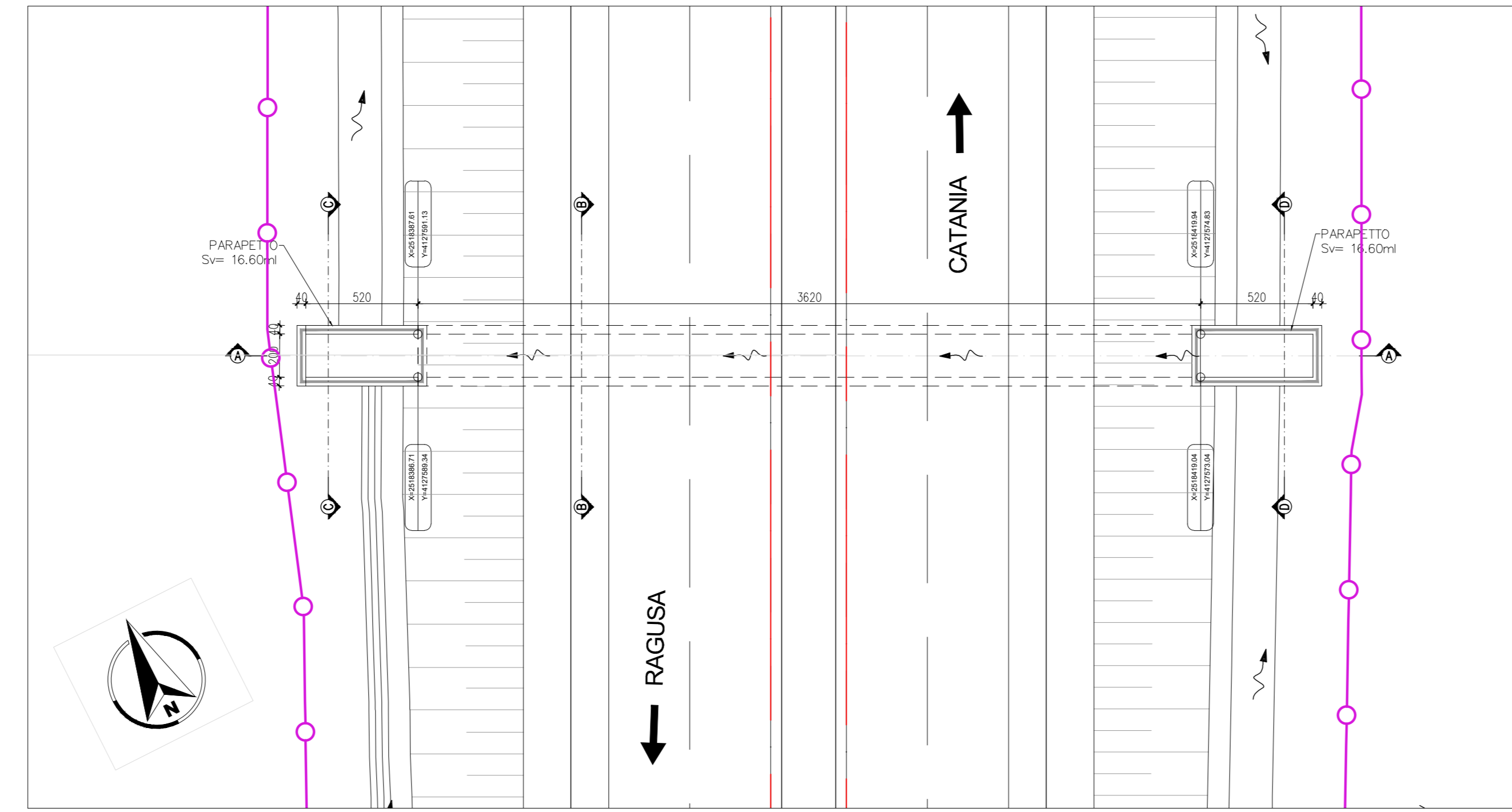


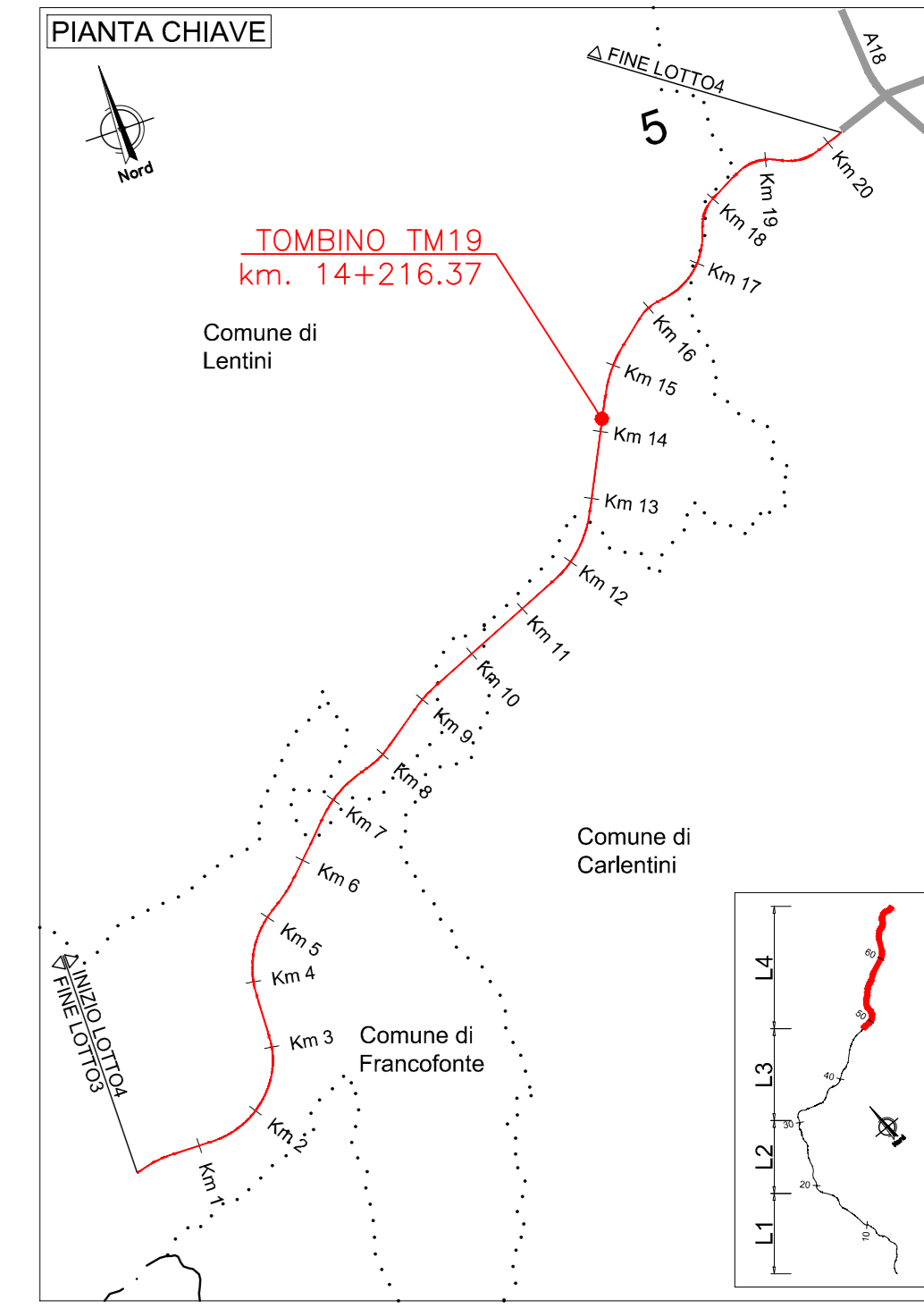
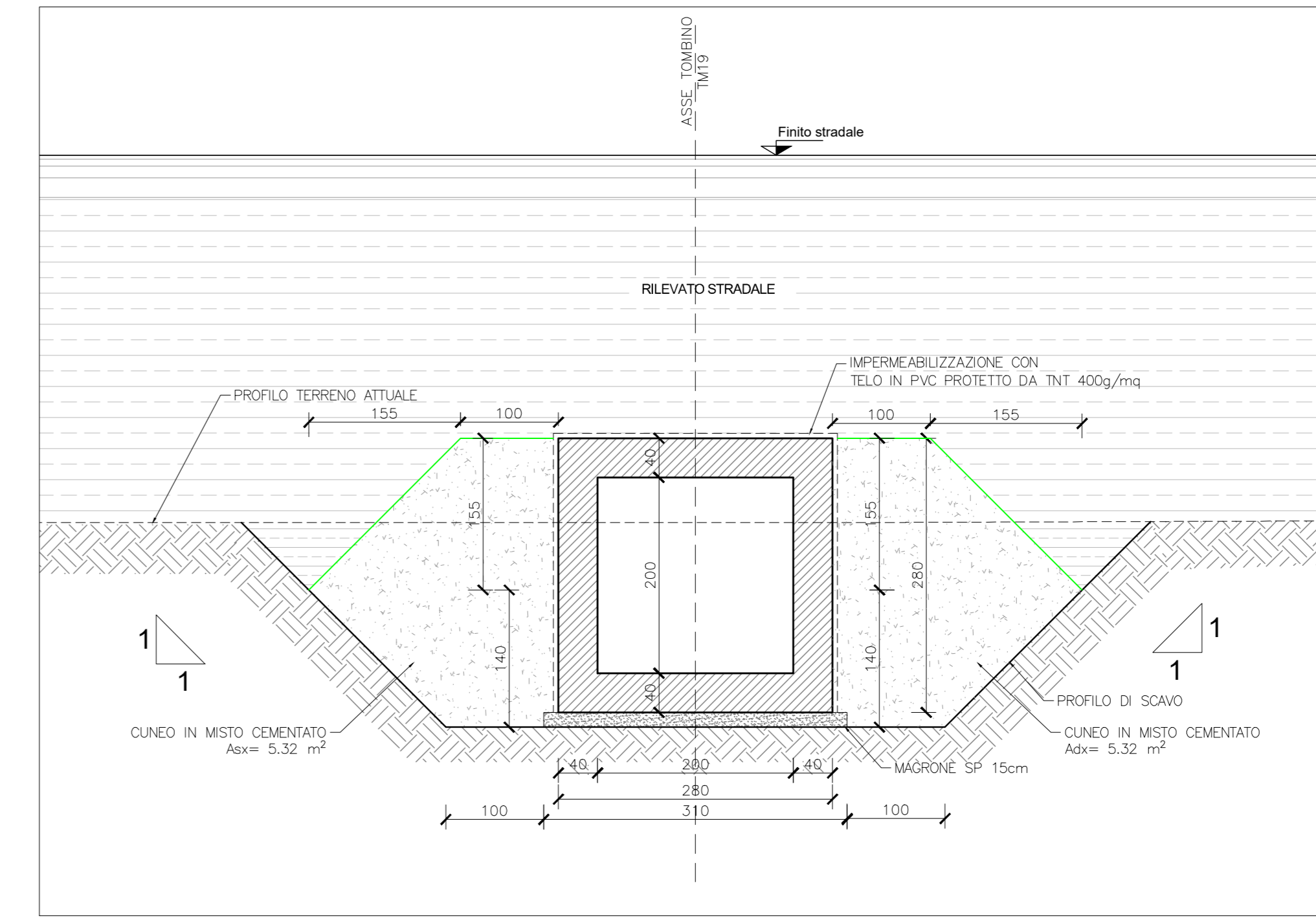
PLANIMETRIA DI PROGETTO
SCALA 1:1000



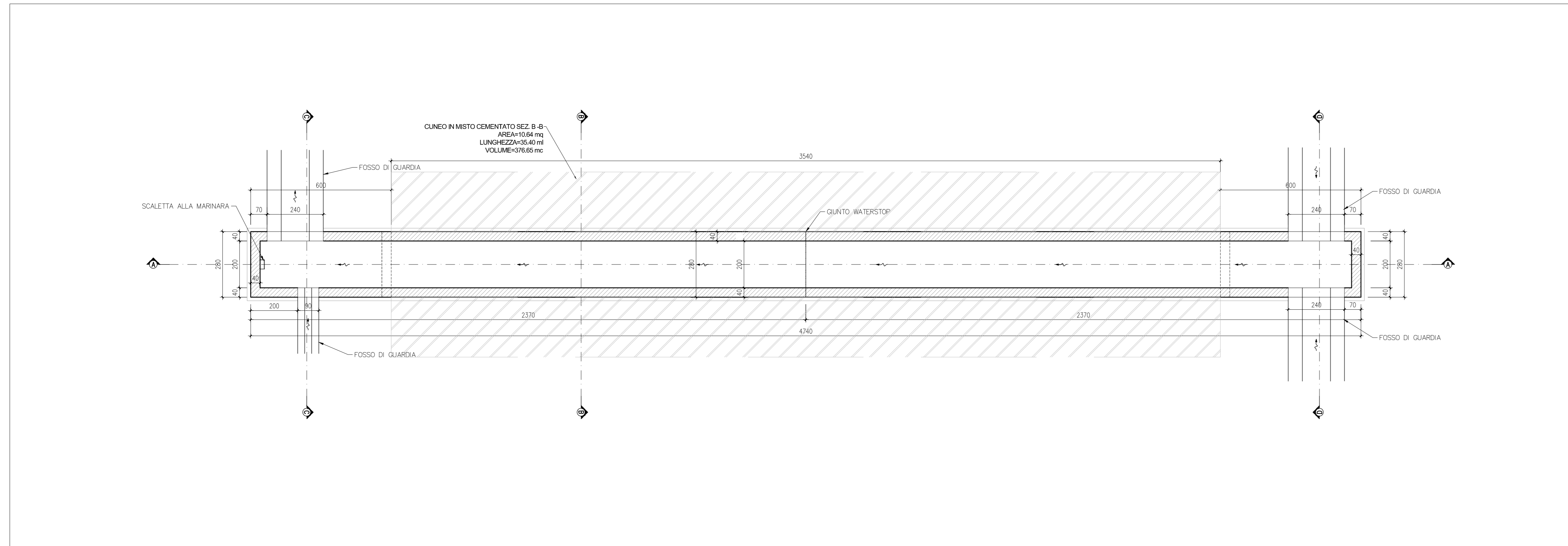
PLANIMETRIA
SCALA 1:200



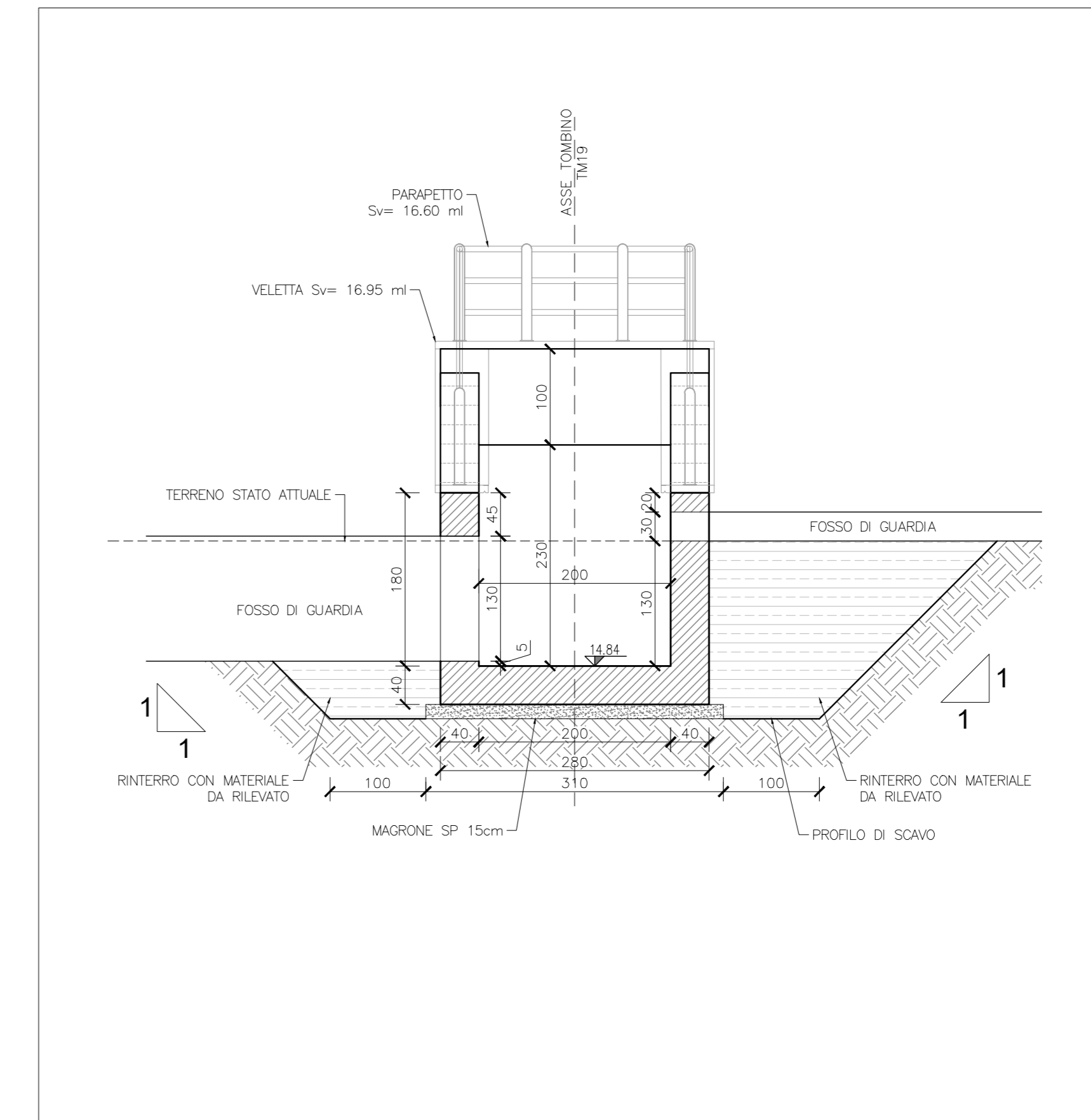
SEZIONE B-B
SCALA 150



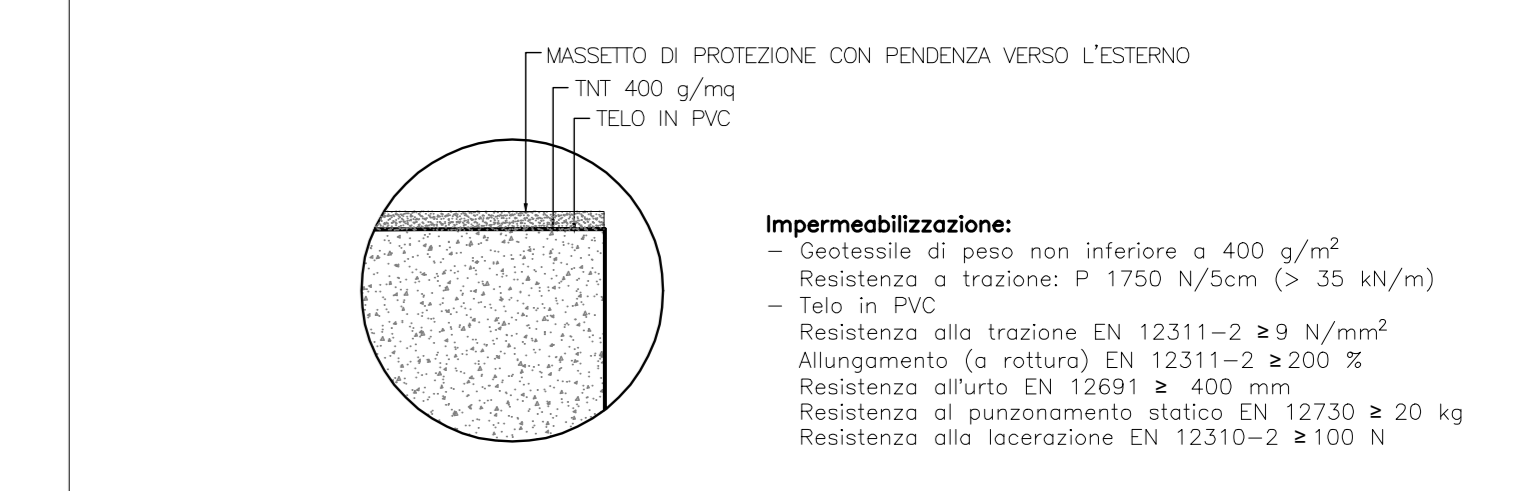
PIANTA
SCALA 1:100



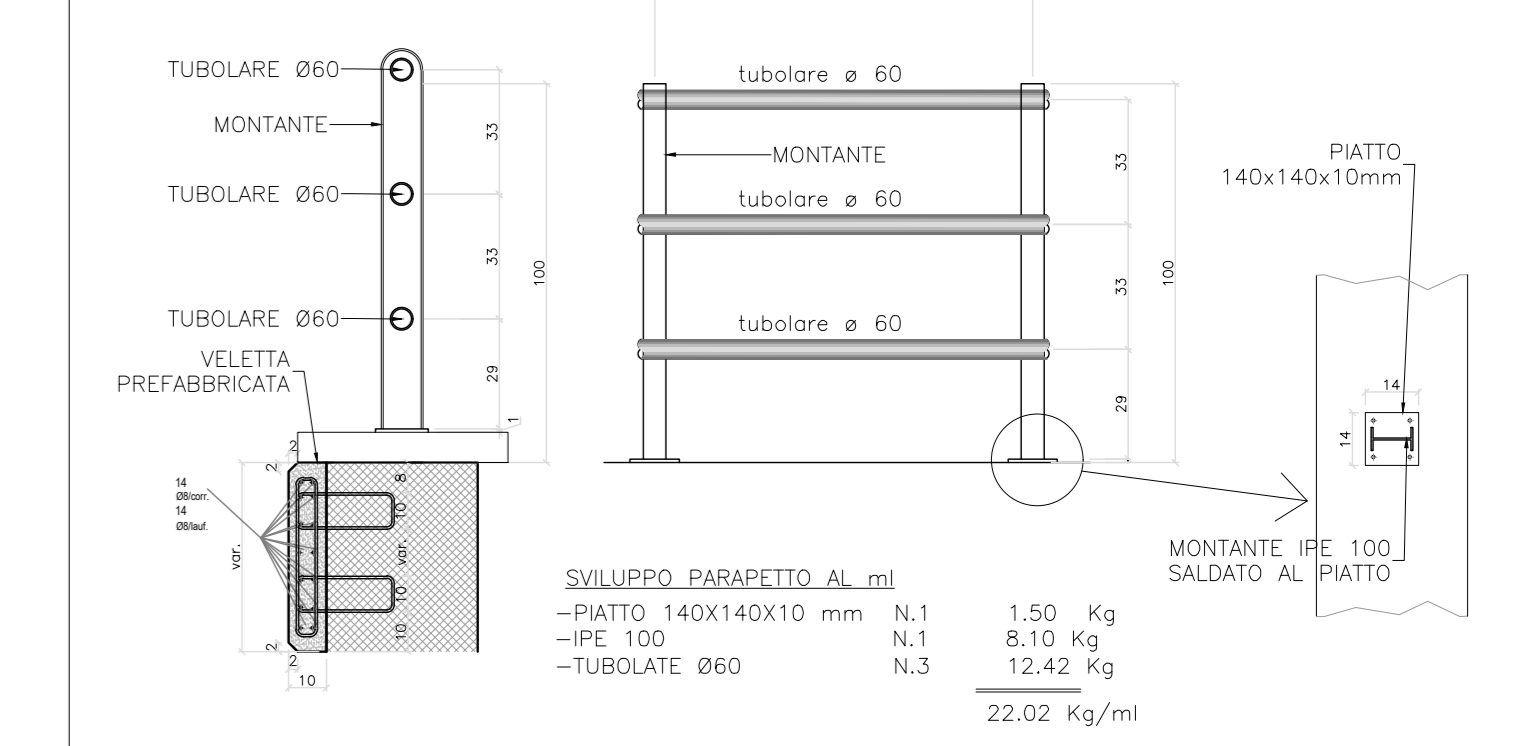
SEZIONE C-C
SCALA 150



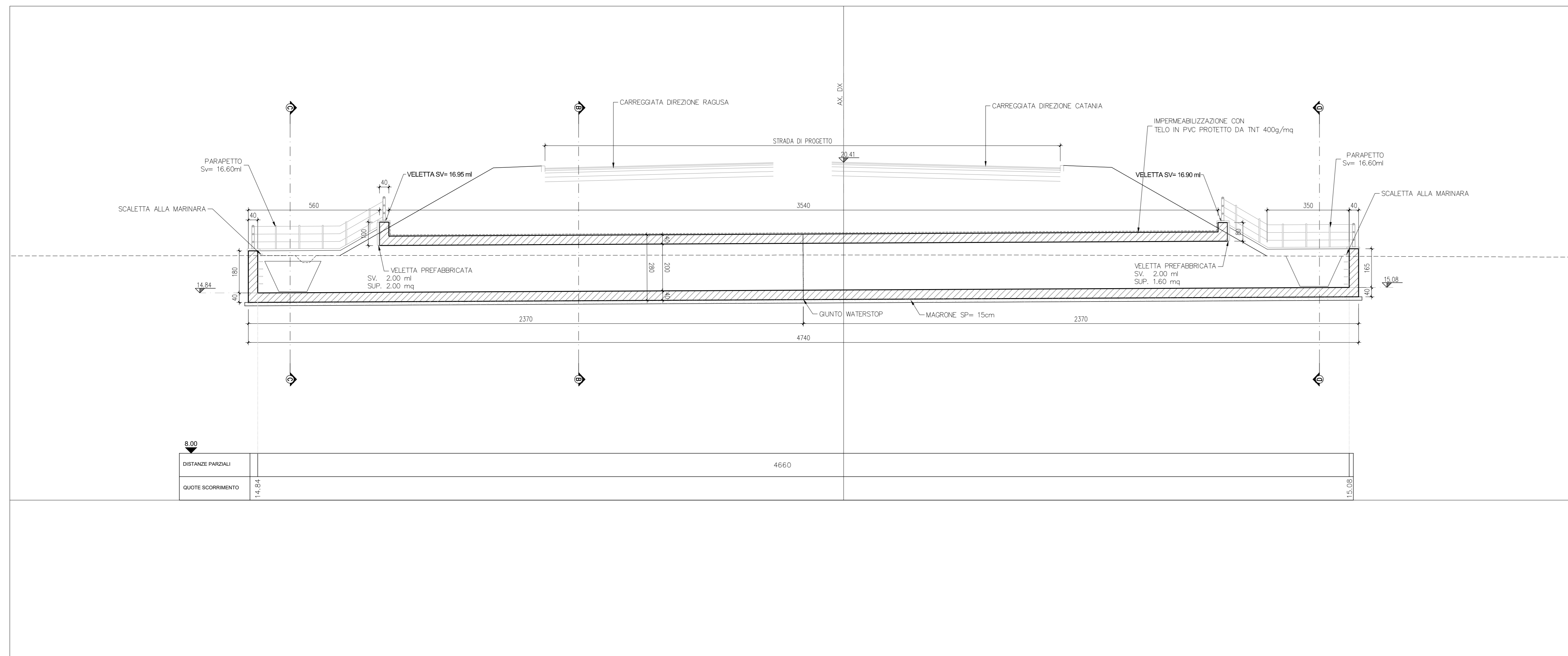
DETTAGLIO IMPERMEABILIZZAZIONE
SCALA 120



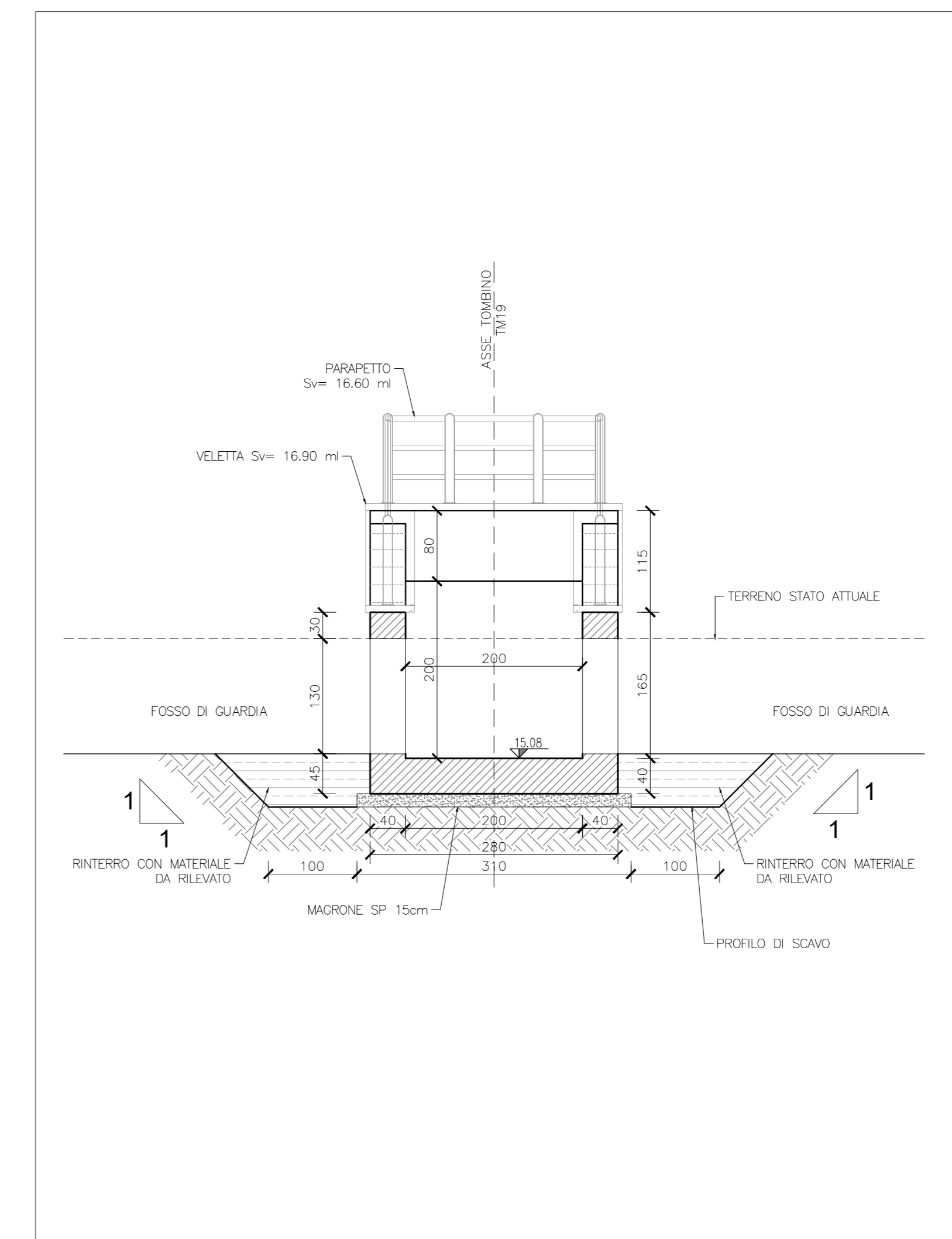
PARTICOLARE PARAPELLO
SCALA 120



SEZIONE A-A
SCALA 1:100



SEZIONE D-D
SCALA 150



sanas
GRUPPO FS ITALIANE
Direzione Progettazione e Realizzazione Lavori

ITINERARIO RAGUSA-CATANIA
Collegamento viario compreso tra lo Svincolo della S.S. 514 "di Chiaramonte" con la S.S. 115 e lo Svincolo della S.S. 194 "Ragusana"
LOTTO 4 - Dallo svincolo n. 8 "Francoforte" (compreso) allo svincolo della "Ragusana" (escluso)

PROGETTO ESECUTIVO COD. **PA898**

PROGETTAZIONE: ATI SINTAGMA - GP INGEGNERIA - COOPROGETTI - GDG - ICARIA - OMNISERVICE

PROGETTISTA RESPONSABILE DELL'INTEGRAZIONE DELLE PRESTAZIONI SPECIFICAZIONE: Dott. Ing. Mando Granieri Ordine degli Ingegneri della Prov. di Perugia n° A351

IL GRUPPO DI PROGETTAZIONE: **Sintagma**

MANDANTI: **GRUPPO FS ITALIANE**

IL GEOLOGO: Dott. Geol. Giorgio Carpi Ordine dei Geologi della Regione Umbria n° 108

IL COORDINATORE PER LA SICUREZZA IN FASE DI PROGETTAZIONE: Dott. Ing. Filippo Pambianco Ordine degli Ingegneri della Provincia di Perugia n° A1373

VISTO IL RESPONSABILE DEL PROCEDIMENTO: Dott. Ing. Luigi Mupo

IL RESPONSABILE DEL PROCEDIMENTO: **NOTISCIANI**

OPERE D'ARTE MINORI
TOMBINO SCATOLARE 2X2 AL KM 14+216
Pianta, profili e sezioni

CODICE PROGETTO	NUM. FILE	REVISIONE	SCALA:
PROGETTO	104138178201019		
LQ408Z E 2101	T04TM19STRDIO1	B	Vari

REV.	DESCRIZIONE	DATA	REDATTO	VERIFICATO	APPROVATO
A	Revisione a seguito istruttoria Anas	Sett. 2021	F. Miccolini	V. Rubelevi	N. Granieri
B	Emissione	Giugno 2021	F. Miccolini	V. Rubelevi	N. Granieri