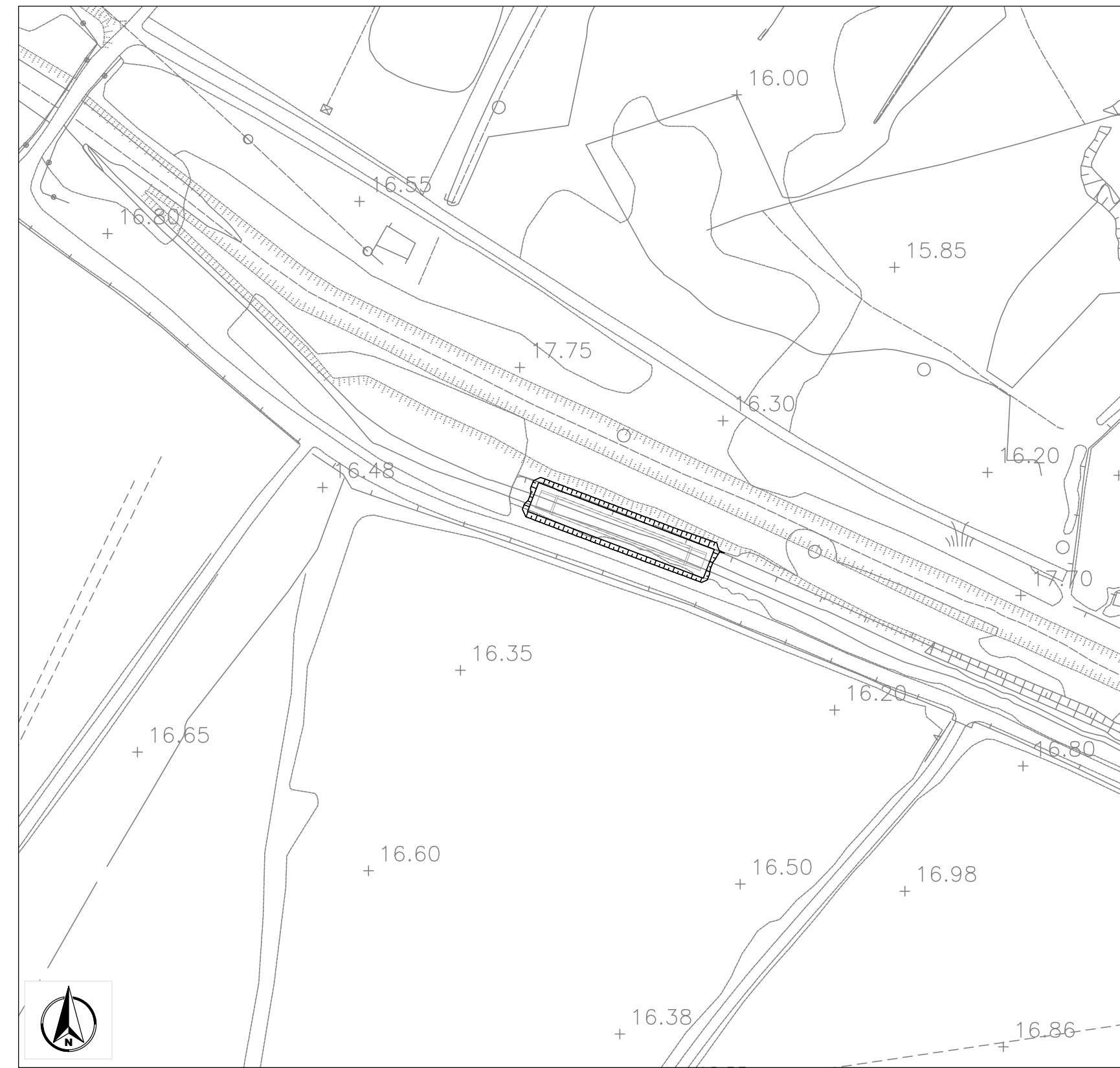
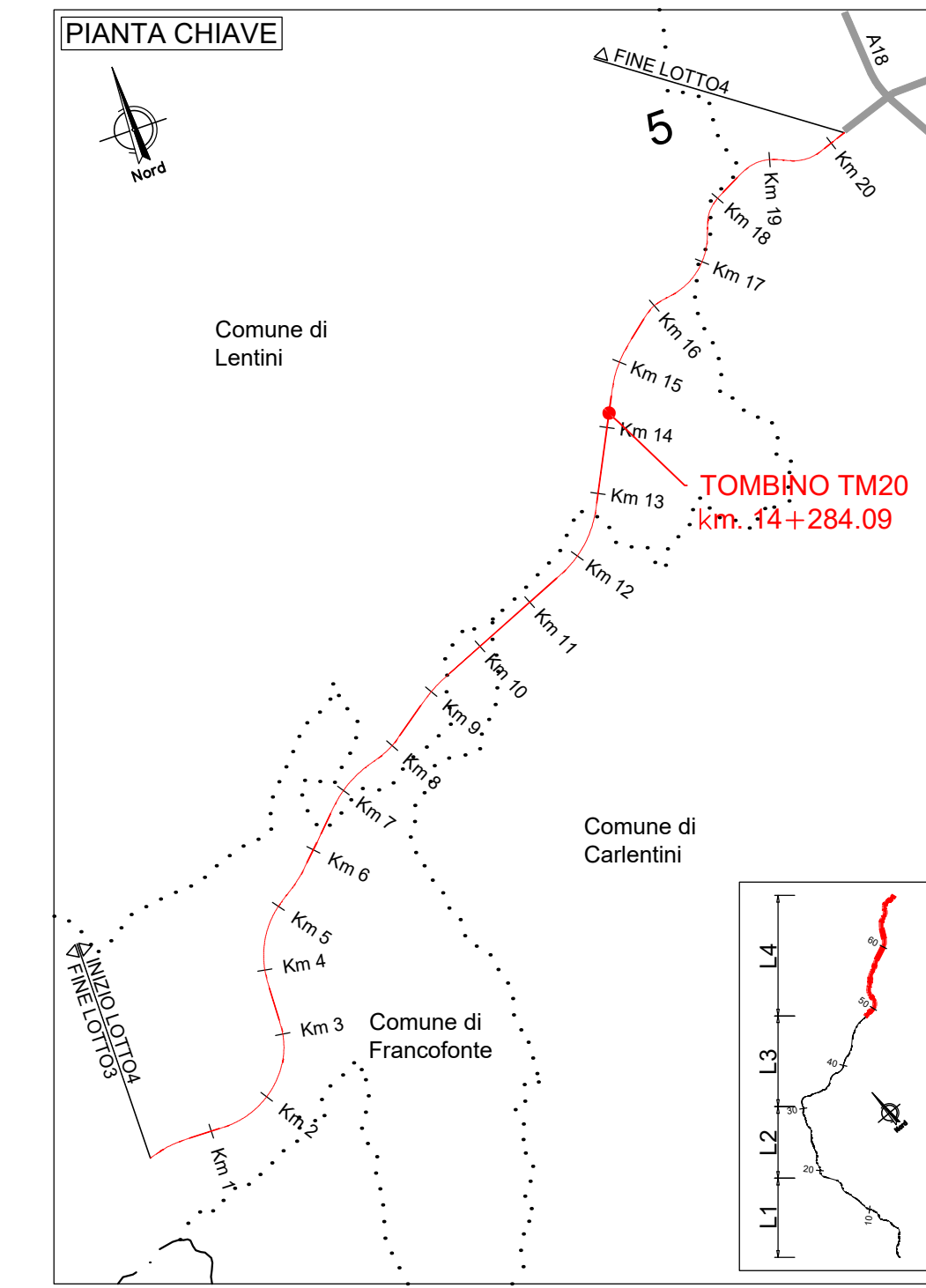
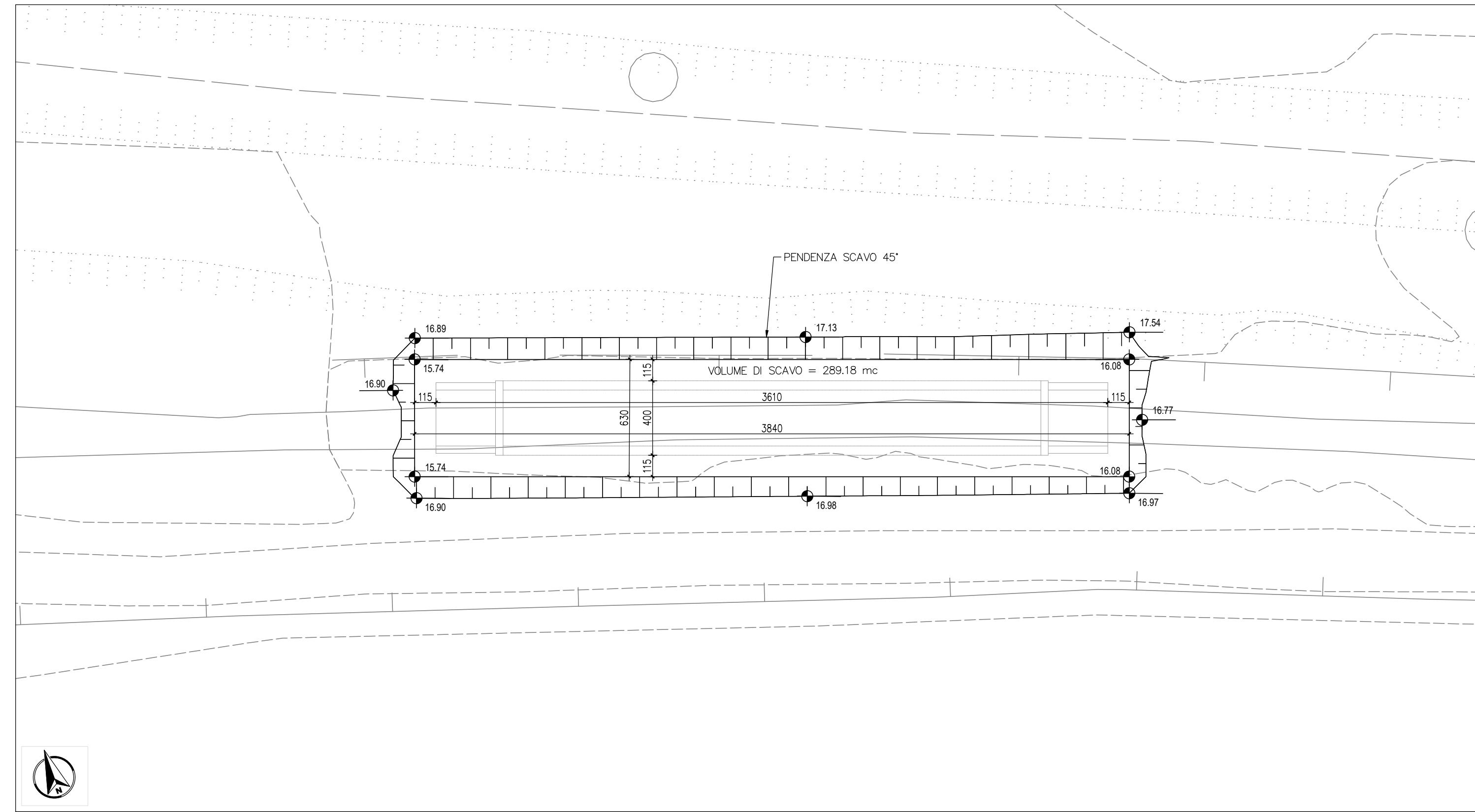


PLANIMETRIA STATO ATTUALE
SCALA 1:1000



PIANTA SCAVI
SCALA 1:200

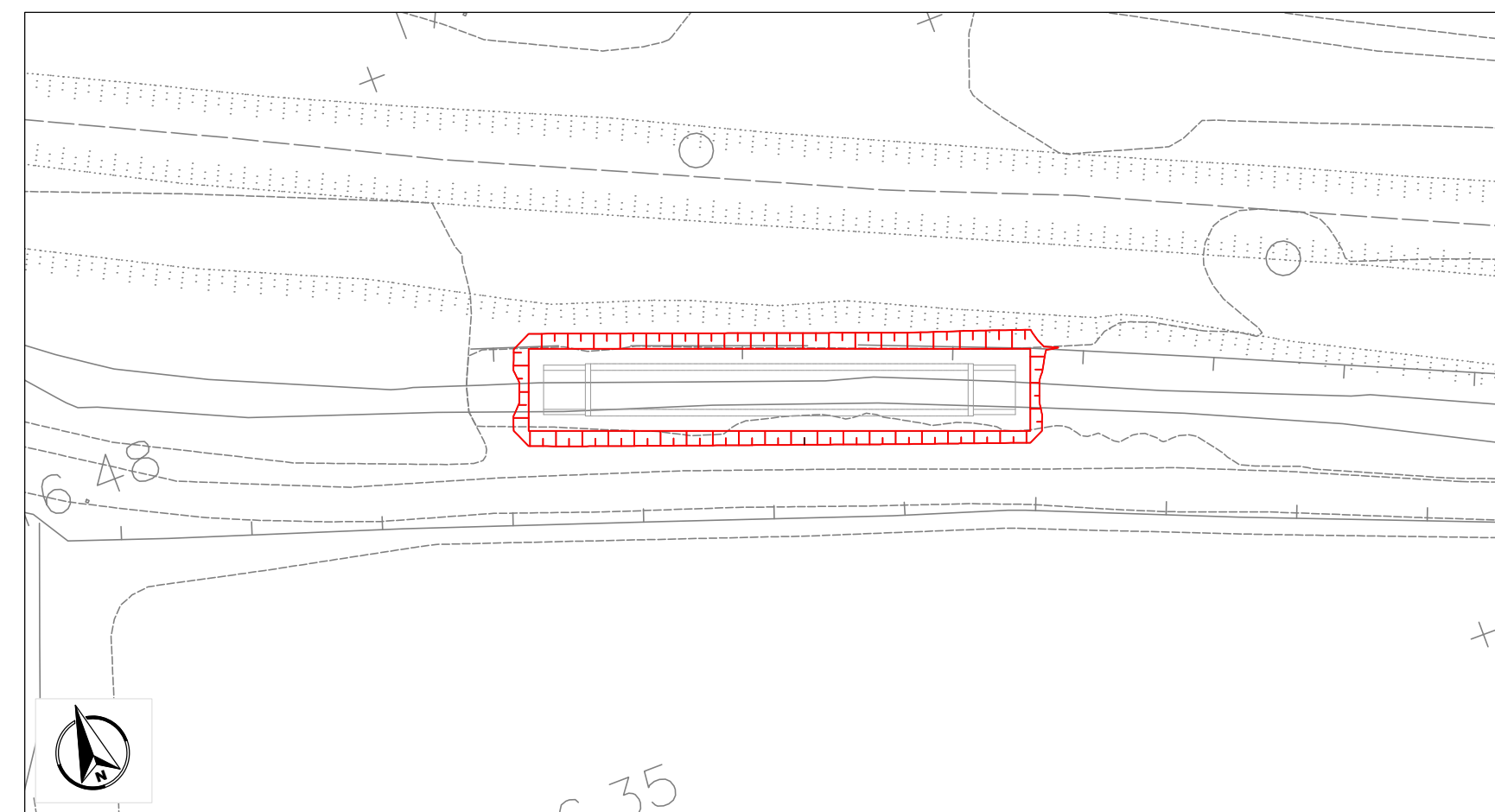


LEGENDA:

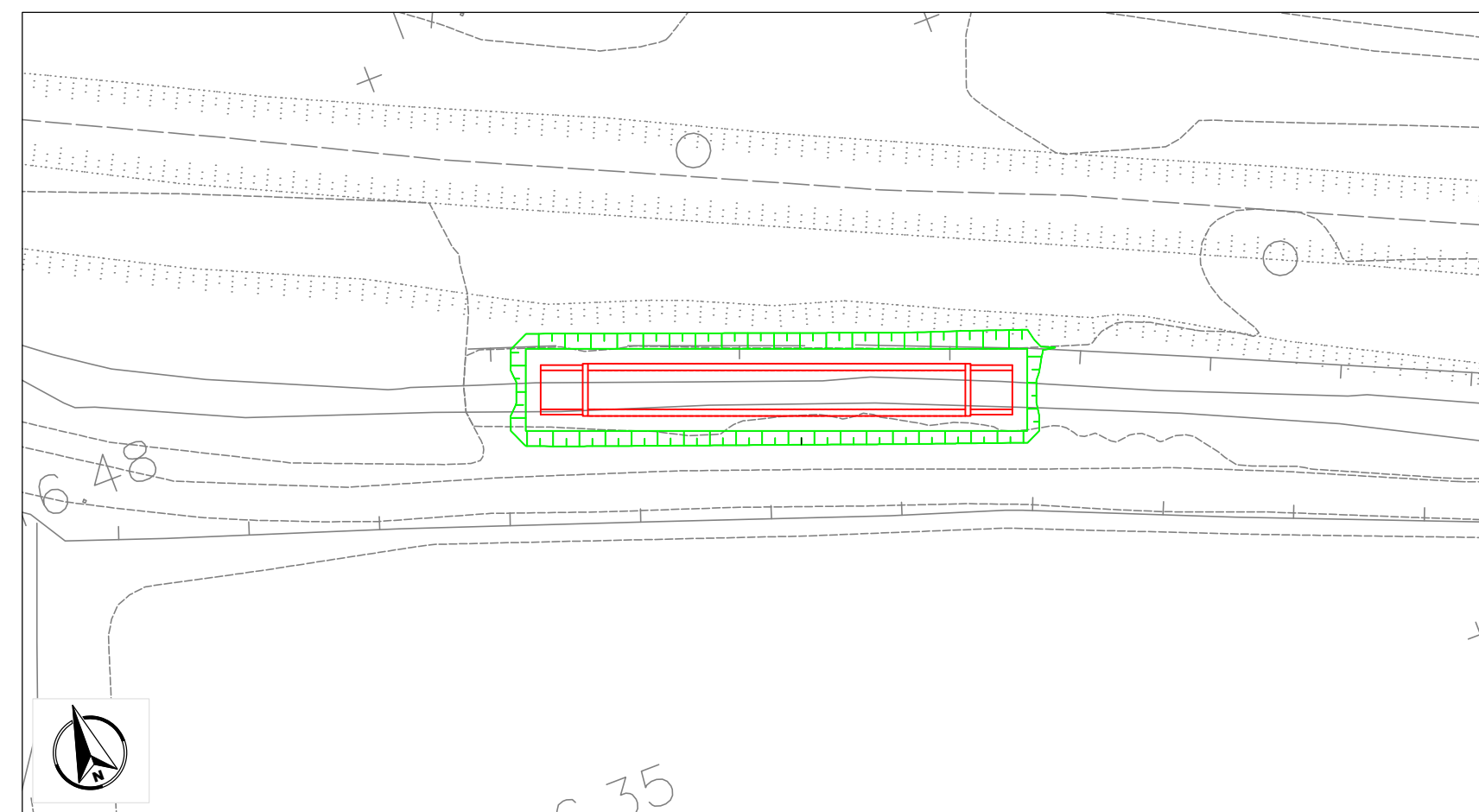
- TRAFFICO IN ESERCIZIO DIR. CATANIA
- TRAFFICO IN ESERCIZIO DIR. RAGUSA
- IN FASE DI REALIZZAZIONE
- OPERE REALIZZATE

FASI REALIZZATIVE
SCALA 1:500

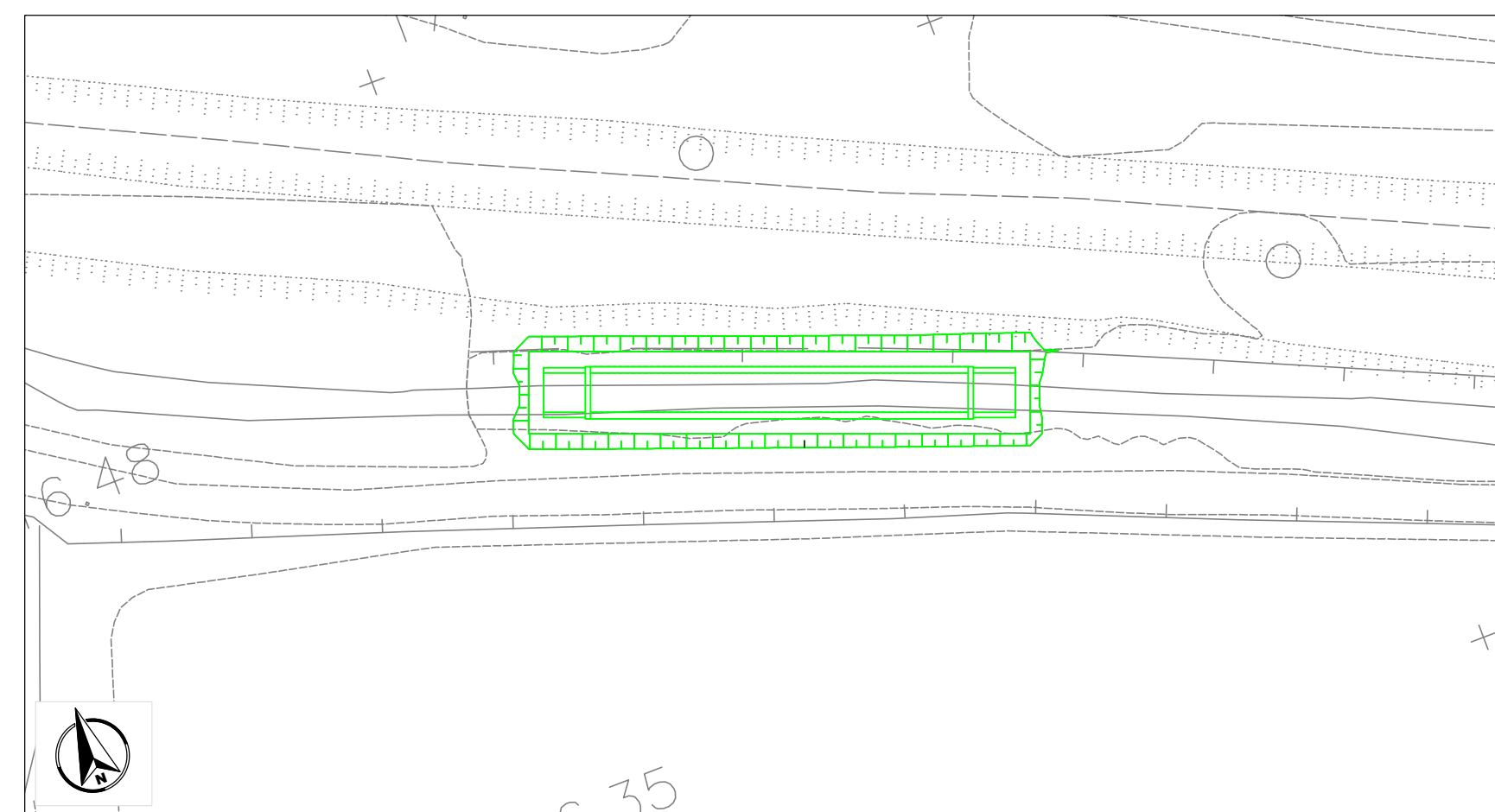
1 SCAVO PER LA REALIZZAZIONE DEL TOMBINO



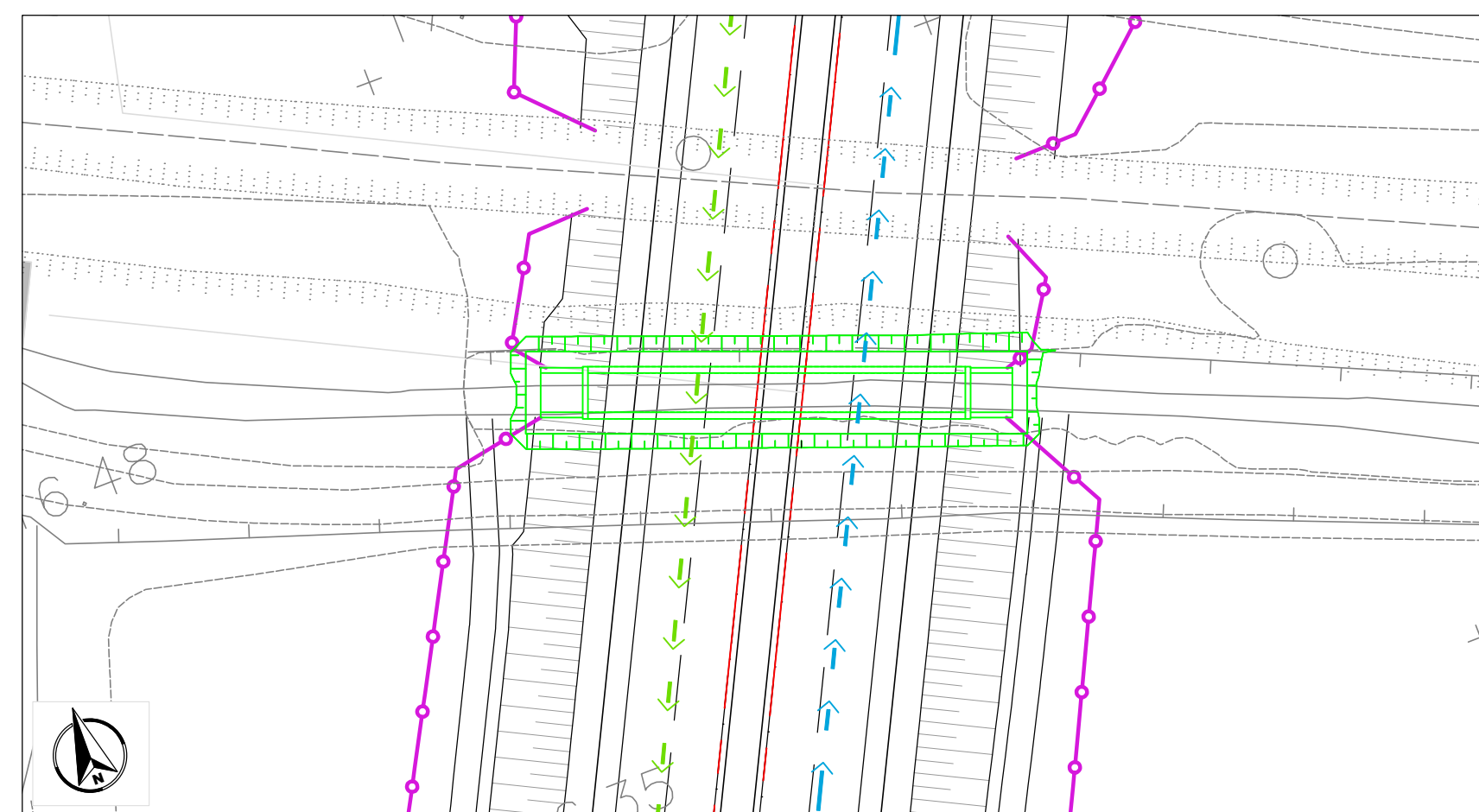
2 REALIZZAZIONE DEL TOMBINO



3 ENTRATA IN FUNZIONE DEL TOMBINO DI PROGETTO



5 REALIZZAZIONE STRADA DI PROGETTO





Direzione Progettazione e Realizzazione Lavori

ITINERARIO RAGUSA-CATANIA
Collegamento viario compreso tra lo Svincolo della S.S. 514 "di Chiaramonte" con la S.S. 115 e lo Svincolo della S.S. 194 "Ragusana"
LOTTO 4 - Dallo svincolo n. 8 "Francofonte" (compreso) allo svincolo della "Ragusana"(escluso)

PROGETTO ESECUTIVO COD. PA898

PROGETTAZIONE: ATI SINTAGMA - GP INGEGNERIA - COOPROGETTI - GDG - ICARIA - OMNISERVICE

<p>PROGETTISTA RESPONSABILE DELL'INTEGRAZIONE DELLE PRESTAZIONI SPECIALISTICHE: Dott. Ing. Nando Granieri Ordine degli Ingegneri della Prov. di Perugia n° A351</p> 	<p>IL GRUPPO DI PROGETTAZIONE:</p> <p>MANDATARIA: Sintagma Dott. Ing. N. Granieri, Dott. Ing. M. Abram, Dott. Ing. F. Durastanti, Dott. Ing. F. Pambianco, Dott. Ing. V. Truffini, Dott. Ing. M. Siragusa, Dott. Arch. A. Braschi, Dott. Ing. L. Gaillardin, Dott. Geol. L. Neri, Dott. Geol. G. Cerquigini</p> <p>MANDANTI: GPI Ing. G. Guaducci, Dott. Ing. G. Lucibello, Dott. Ing. A. Signorelli, Dott. Arch. G. Guastella, Dott. Geol. E. Monticelli, Dott. Geol. M. Leonardi, Dott. Ing. A. Bala, Dott. Ing. G. Parente, Dott. Arch. E. A. E. Crimi, Dott. Ing. L. Ragnacci, Dott. Ing. M. Panfilì, Dott. Arch. A. Strati, Dott. Arch. P. Ghiselli, Archeol. M. G. Liseno, Dott. Ing. D. Pelle</p> <p>ICARIA Dott. Ing. D. Caraccioli, Dott. Ing. F. Aloe, Dott. Ing. S. Scaroni, Dott. Ing. C. Consorti, Dott. Ing. A. Salvemini</p> <p>OMNISERVICE Dott. Ing. V. Rotisciani, Dott. Ing. G. Verri Supplizi, Dott. Ing. G. Pelli, Dott. Ing. V. Piarro, Dott. Ing. F. Maschioni, Geom. C. Sugaroni</p> <p>Dott. Ing. P. Agnello</p>
<p>IL GEOLOGO: Dott. Geol. Giorgio Cerquigini Ordine dei Geologi della Regione Umbria n° 108</p>	<p>IL COORDINATORE PER LA SICUREZZA IN FASE DI PROGETTAZIONE: Dott. Ing. Filippo Pambianco Ordine degli Ingegneri della Provincia di Perugia n° A1373</p>
<p>VISTO IL RESPONSABILE DEL PROCEDIMENTO Dott. Ing. Luigi Mupo</p>	

OPERE D'ARTE MINORI
TOMBINO SCATOLARE 3X2.5 AL KM 14+284
Fasi esecutive, Pianta scavi e opere provvisoriale

CODICE PROGETTO		NOME FILE		REVISIONE	SCALA:
PROGETTO	LEV. PROG.	N. PROG.	T04TM20STRPE01A		
LO408Z	E	2101	CODICE ELAB.	T04TM20STRPE01	A
					Varie
A	Emissione	Giugno 2021	F. Macchioni	V. Rotisciani	N. Granieri
REV.	DESCRIZIONE	DATA	REDATTO	VERIFICATO	APPROVATO