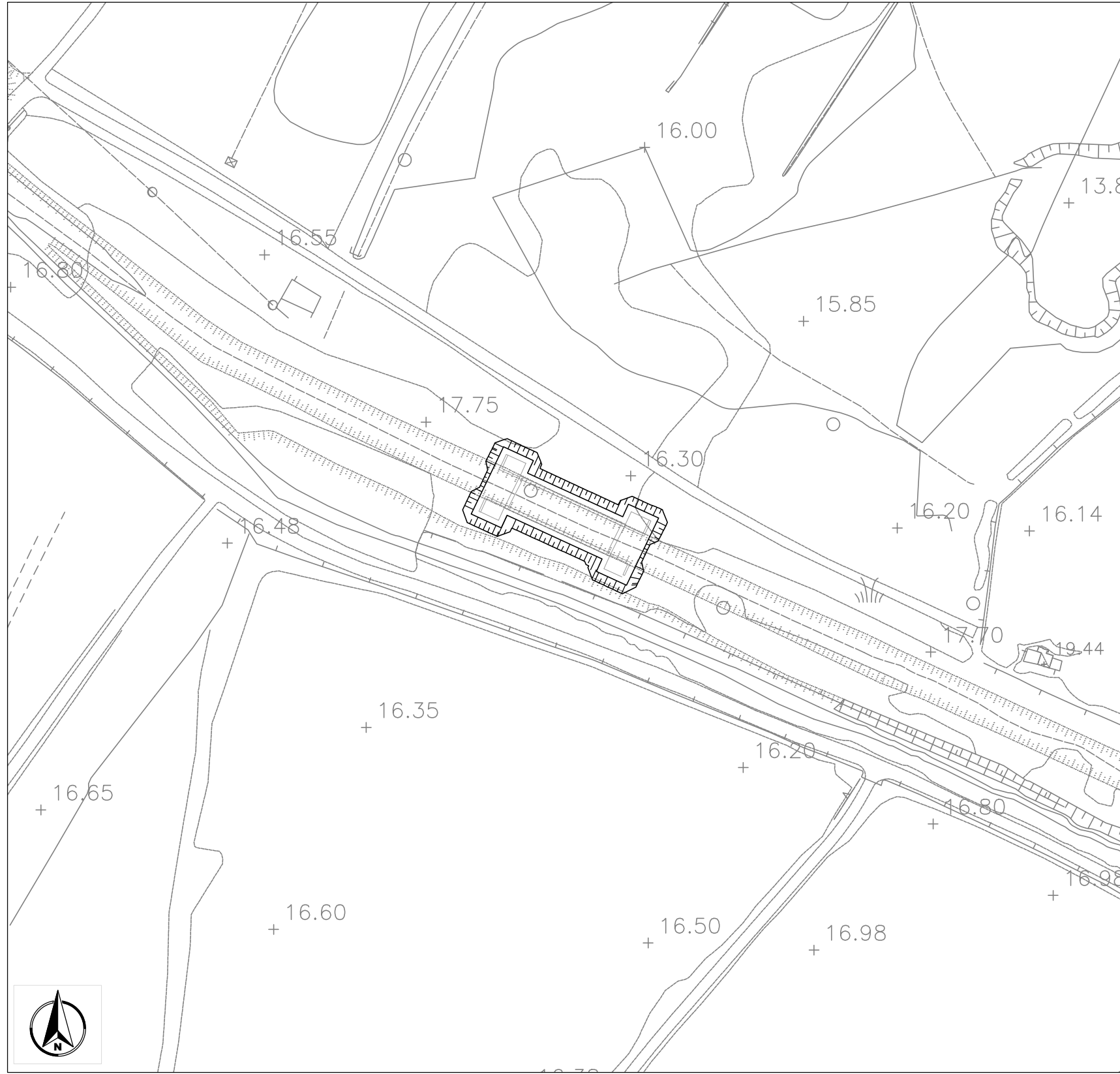
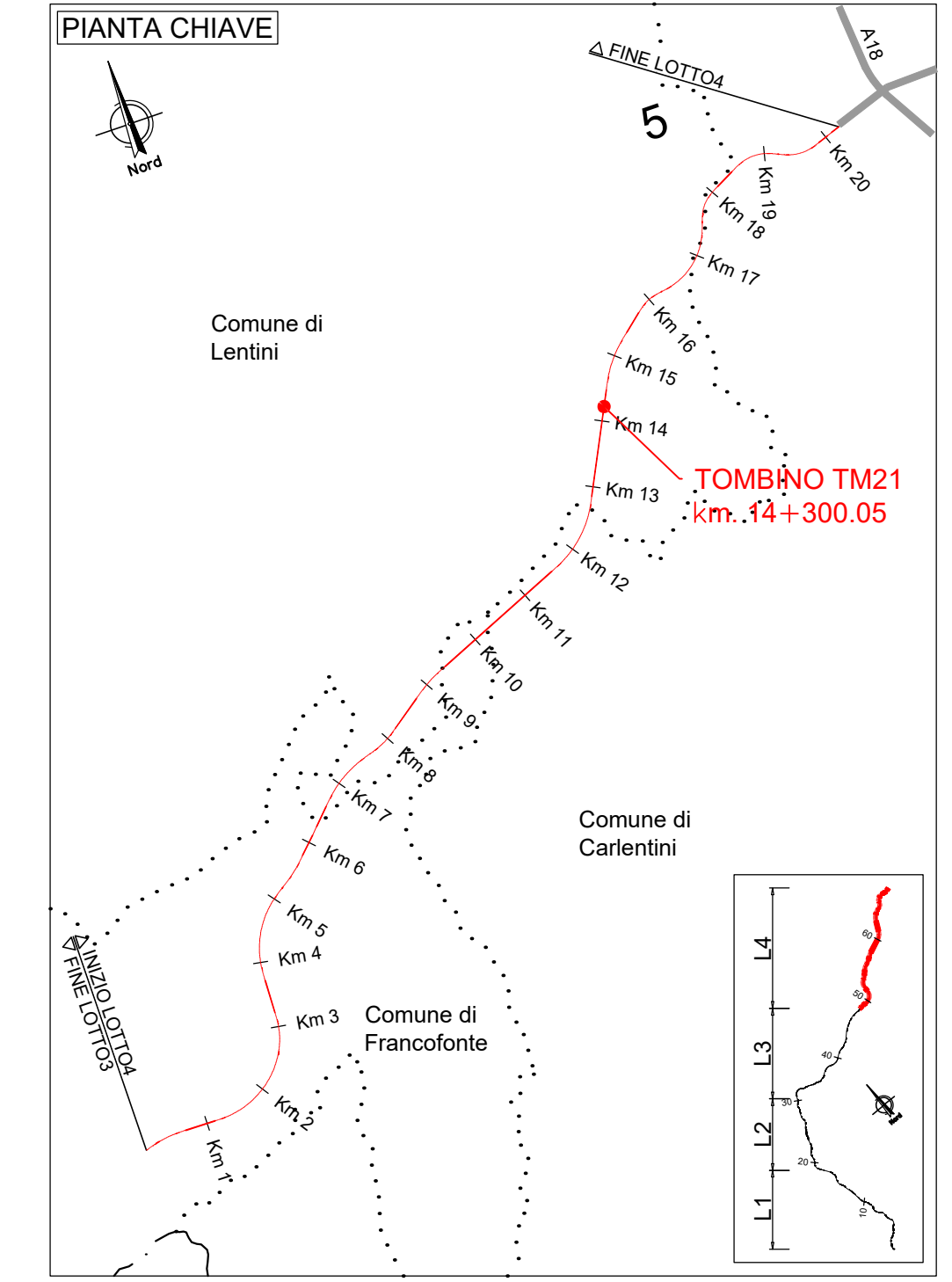
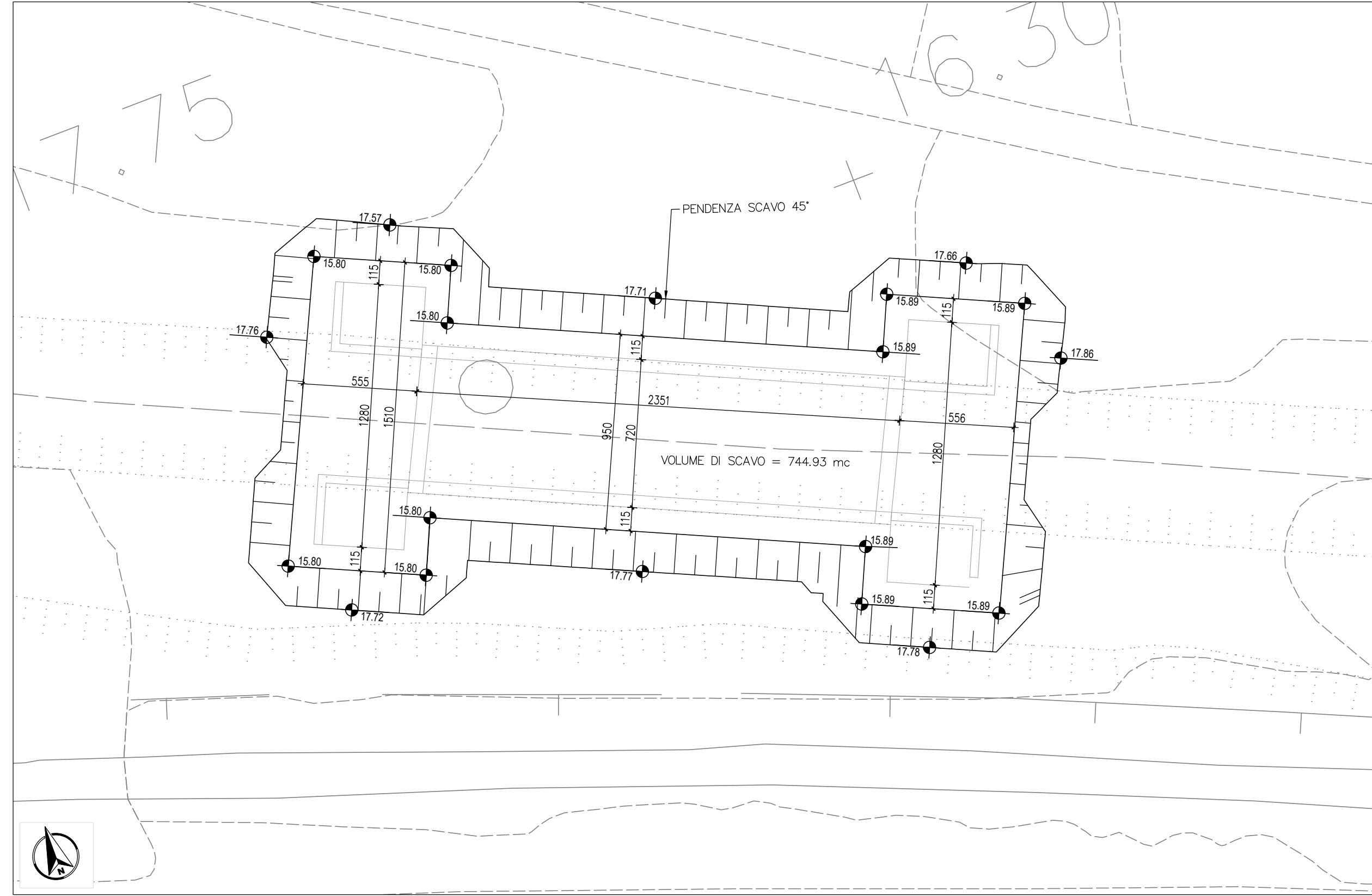


PLANIMETRIA STATO ATTUALE
SCALA 1:1000



PIANTA SCAVI
SCALA 1:200

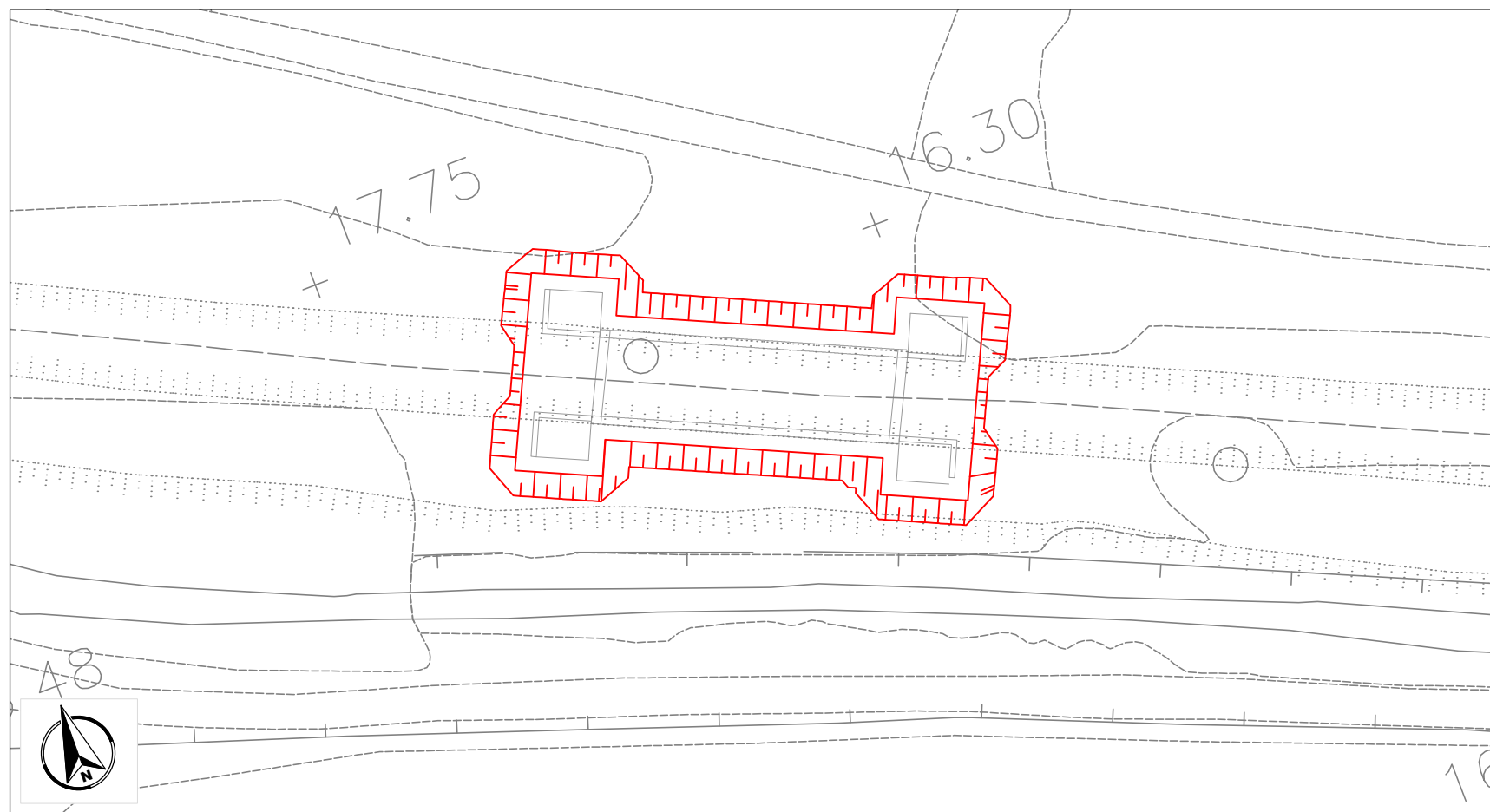


LEGENDA:

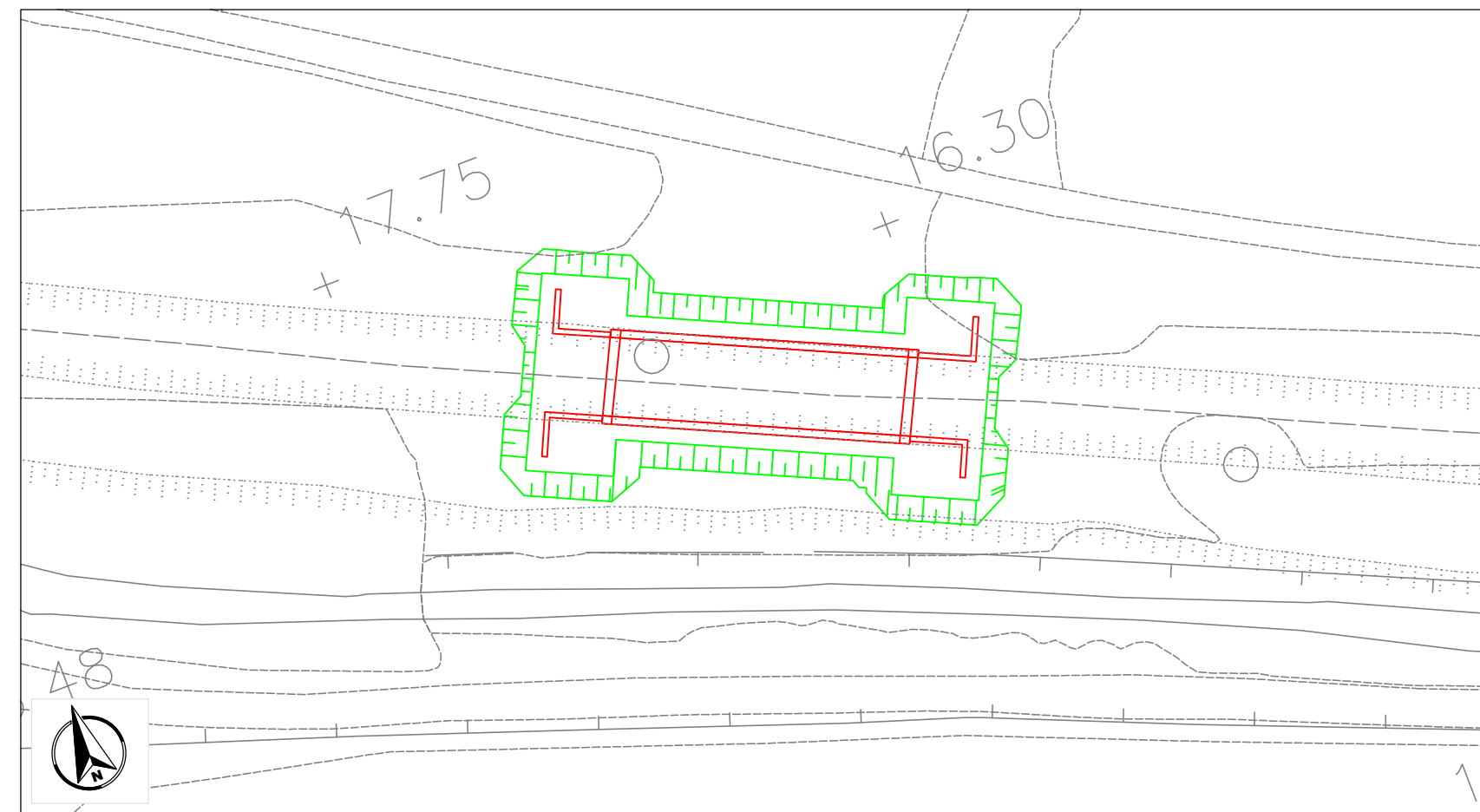
- TRAFFICO IN ESERCIZIO DIR. CATANIA
- TRAFFICO IN ESERCIZIO DIR. RAGUSA
- IN FASE DI REALIZZAZIONE
- OPERE REALIZZATE

FASI REALIZZATIVE
SCALA 1:500

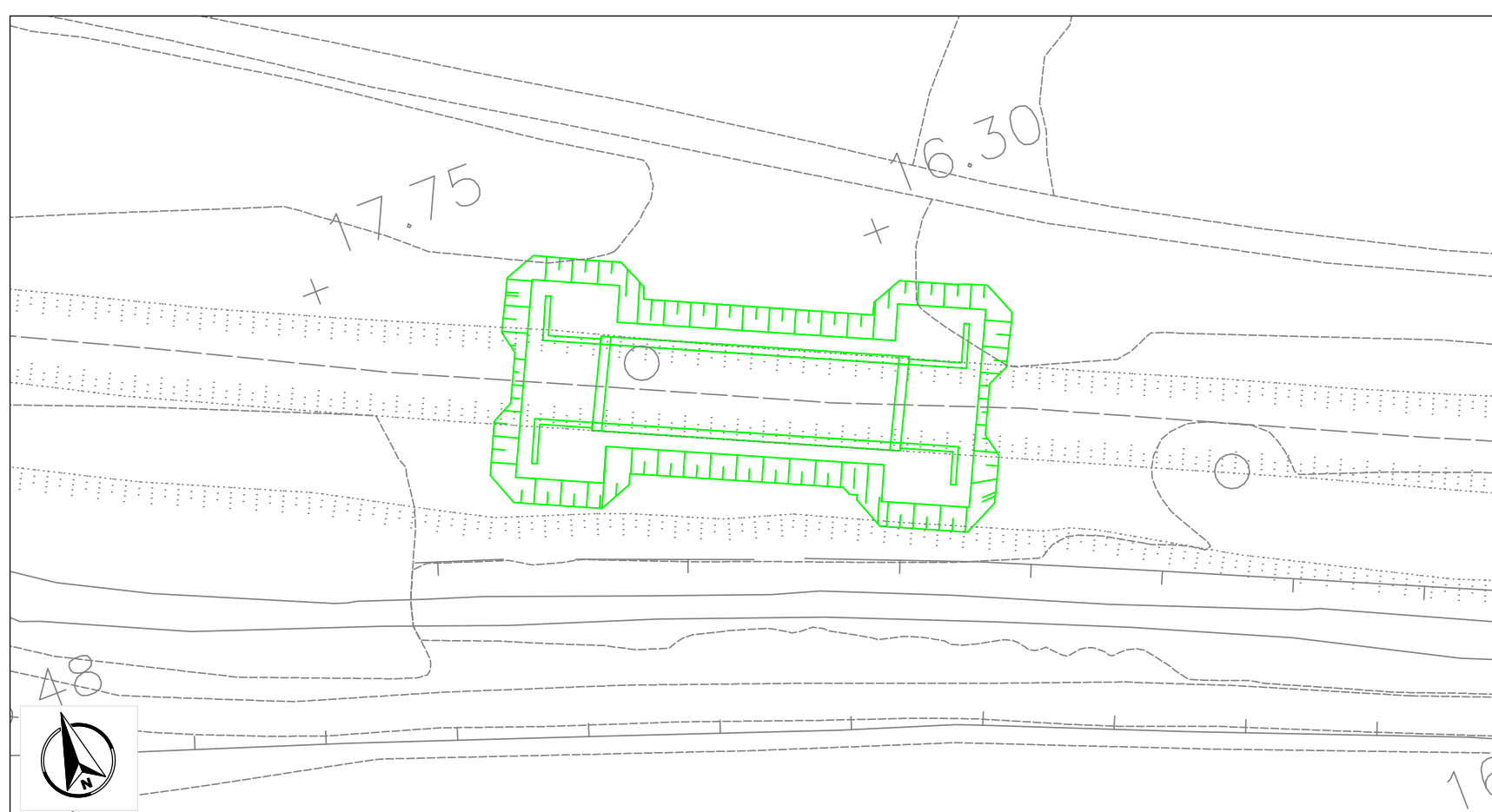
1 SCAVO PER LA REALIZZAZIONE DEL TOMBINO



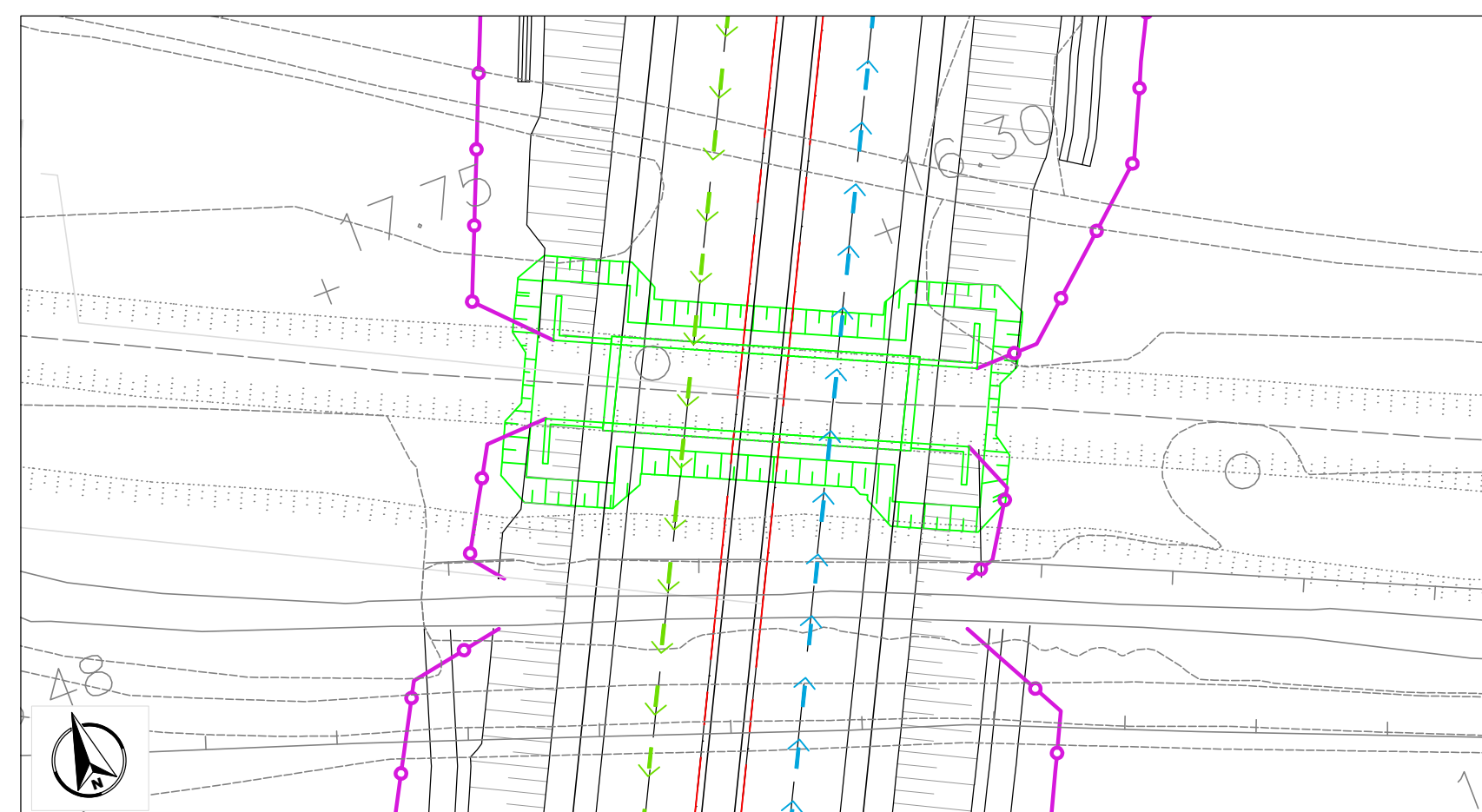
2 REALIZZAZIONE DEL TOMBINO



3 ENTRATA IN FUNZIONE DEL TOMBINO DI PROGETTO
4 RINTERRO CON RILEVATO



5 REALIZZAZIONE STRADA DI PROGETTO



Direzione Progettazione e Realizzazione Lavori

ITINERARIO RAGUSA-CATANIA
Collegamento viario compreso tra lo Svincolo della S.S. 514 "di Chiaramonte" con la S.S. 115 e lo Svincolo della S.S. 194 "Ragusana"
LOTTO 4 - Dallo svincolo n. 8 "Francofonte" (compreso) allo svincolo della "Ragusana"(escluso)

PROGETTO ESECUTIVO COD. PA898

PROGETTAZIONE: ATI SINTAGMA - GP INGEGNERIA - COOPROGETTI - GDG - ICARIA - OMNISERVICE

PROGETTISTA RESPONSABILE DELL'INTEGRAZIONE DELLE PRESTAZIONI SPECIALISTICHE:
Dott. Ing. Nando Granieri
Ordine degli Ingegneri della Prov. di Perugia n° A351

MANDATARIA:
Sintagma
Dott. Ing. N. Granieri
Dott. Ing. F. Durastanti
Dott. Ing. V. Truffini
Dott. Arch. A. Bracchini
Dott. Ing. L. Neri

MANDANTI:
GP Ingegneria
Dott. Ing. G. Guaducci
Dott. Ing. A. Signorelli
Dott. Ing. E. Moscatelli
Dott. Ing. A. Bela
Dott. Arch. E. A. E. Crimi
Dott. Ing. M. Panfili
Dott. Arch. P. Ghiselli
Dott. Ing. D. Pelle
Cooprotetti
Dott. Ing. D. Caraccioli
Dott. Ing. S. Scaroni
Dott. Ing. C. Consorti
ICARIA
Dott. Ing. V. Rotisciani
Dott. Ing. G. Paldi
Dott. Ing. F. Maschioni
OMNISERVICE
Dott. Ing. P. Agnello

IL GEOLOGO:
Dott. Geol. Giorgio Cerquiglini
Ordine dei Geologi della Regione Umbria n° 108

IL COORDINATORE PER LA SICUREZZA IN FASE DI PROGETTAZIONE:
Dott. Ing. Filippo Pambianco
Ordine degli Ingegneri della Provincia di Perugia n° A1373

VISTO IL RESPONSABILE DEL PROCEDIMENTO
Dott. Ing. Luigi Mupo

IL GRUPPO DI PROGETTAZIONE:
OMNISERVICE
Dott. Ing. P. Agnello
IL RESPONSABILE DI PROGETTO:
Dott. Ing. **Vladimiro ROTISCIANI**
Codice Professionale n° 111876
Ordine degli Ingegneri della Provincia di Terni

OPERE D'ARTE MINORI
TOMBINO SCATOLARE 6X2.5 AL KM 14+300
Fasi esecutive, Pianta scavi e opere provvisoriale

CODICE PROGETTO		NOME FILE		REVISIONE	SCALA:
PROGETTO	LEV. PROG.	N. PROG.	TO4TM21STRPE01A		
LO408Z	E	2101	CODICE ELAB. T04TM21STRPE01	A	Varie
A	Emissione	Giugno 2021	F. Macchioni	V. Rotisciani	N. Granieri
REV.	DESCRIZIONE	DATA	REDATTO	VERIFICATO	APPROVATO