PLANIMETRIA DI PROGETTO
SCALA 1:1000

PLANIMETRIA
SCALA 1:200

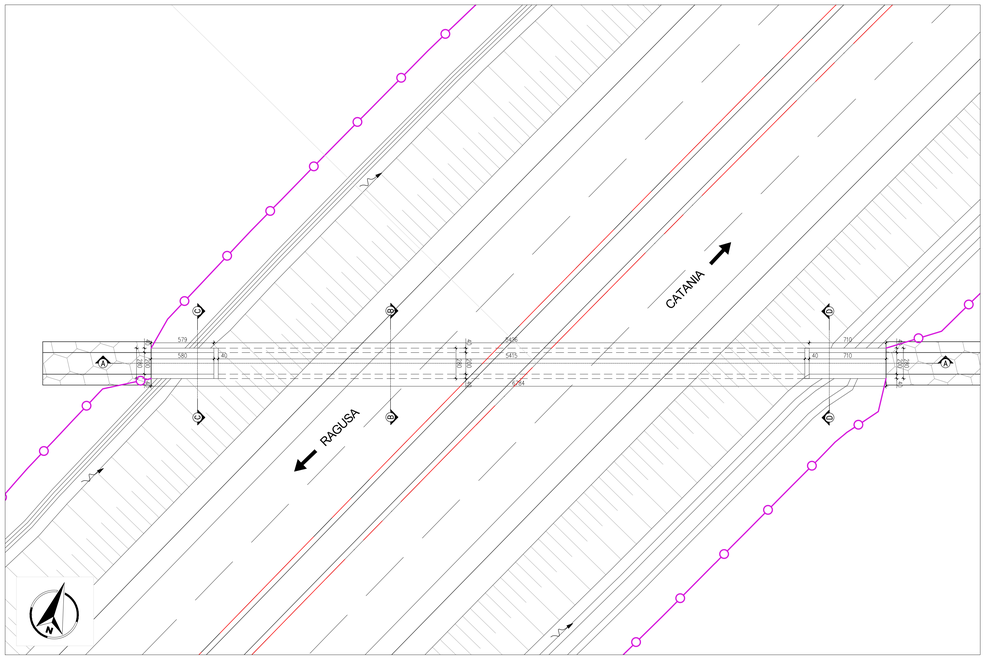

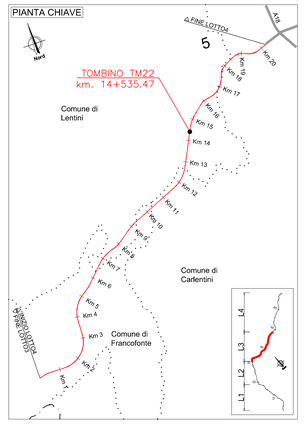

DETTAGLIO IMPERMEABILIZZAZIONE
SCALA 1:20

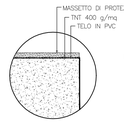

Impermeabilizzazione:
- Geotessile di peso non inferiore a 400 g/m²
  Resistenza a trazione: P 1750 N/5cm (> 35 kN/m)
- Telo in PVC
  Resistenza alla trazione EN 12311–2 ≥ 9 N/mm²
  Allungamento (a rottura) EN 12311–2 ≥ 200 %
  Resistenza all'urto EN 12691 ≥ 400 mm
  Resistenza al punzonamento statico EN 12730 ≥ 20 kg
  Resistenza alla lacerazione EN 12310–2 ≥ 100 N

PARTICOLARE PARAPETTO
SCALA 1:20

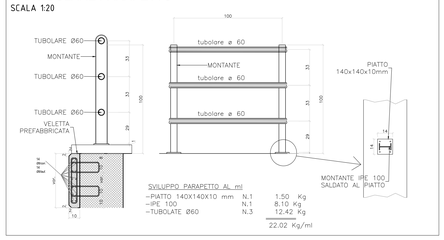

SEZIONE B-B
SCALA 1:50

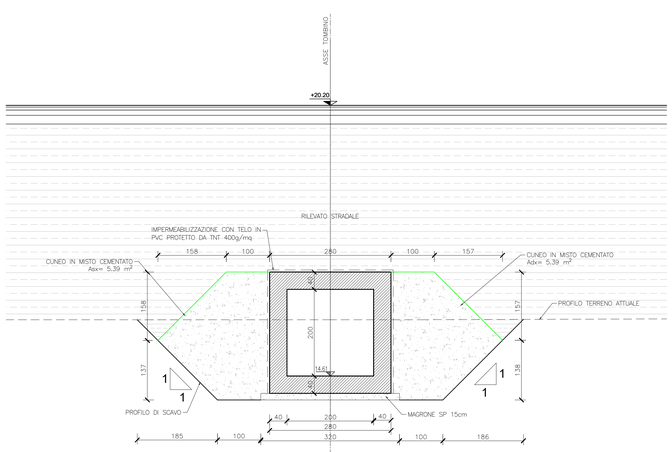

SEZIONE C-C
SCALA 1:50

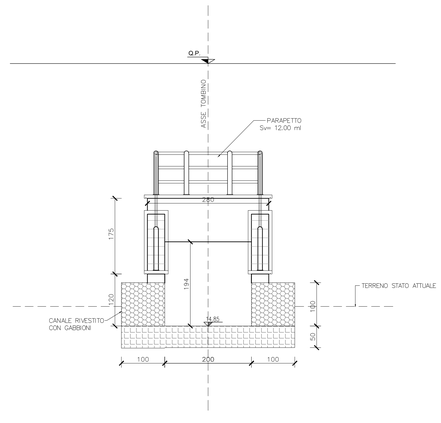

SEZIONE D-D
SCALA 1:50

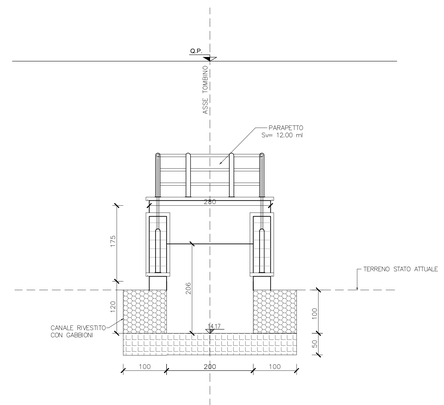

anas
GRUPPO FS ITALIANE

Direzione Progettazione e Realizzazione Lavori

ITINERARIO RAGUSA-CATANIA

Collegamento viario compreso tra lo Svincolo della S.S. 514 "di Chiaramonte" con la S.S. 115 e lo Svincolo della S.S. 194 "Ragusana"

LOTTO 4 - Dallo svincolo n. 8 "Francofonte" (compreso) allo svincolo della "Ragusana"(escluso)

PROGETTO ESECUTIVO — COD. PA898

PROGETTAZIONE: ATI SINTAGMA - GP INGEGNERIA - COOPROGETTI -GDG - ICARIA - OMNISERVICE

PROGETTISTA RESPONSABILE DELL'INTEGRAZIONE DELLE PRESTAZIONI SPECIALISTICHE:
Dott. Ing. Nando Granieri
Ordine degli Ingegneri della Prov. di Perugia n° A351

ORDINE DELLA PROVINCIA DI PERUGIA — Sezione A — DOTTORE INGEGNERE NANDO GRANIERI — SETTORE CIVILE E AMBIENTALE — SETTORE INDUSTRIALE — SETTORE DELL'INFORMAZIONE

IL GEOLOGO:
Dott. Geol. Giorgio Cerquiglini
Ordine dei Geologi della Regione Umbria n° 108

IL COORDINATORE PER LA SICUREZZA IN FASE DI PROGETTAZIONE:
Dott. Ing. Filippo Pambianco
Ordine degli Ingegneri della Provincia di Perugia n° A1373

VISTO IL RESPONSABILE DEL PROCEDIMENTO
Dott. Ing. Luigi Mupo

IL GRUPPO DI PROGETTAZIONE:

MANDATARIA: Sintagma
Dott. Ing. N.Granieri — Dott. Ing. M.Abrami
Dott. Ing. F.Macchioni — Dott. Ing. F.Lorenzo
Dott. Ing. V.Truffini — Dott. Ing. M.Bolognesi-Botta
Dott. Arch. A.Brancheri — Dott. Ing. L.Gagliardini
Dott. Ing. L.Nani — Dott. Geol. G.Cerquiglini

MANDANTI: GPI INGEGNERIA
Dott. Ing. G.Guiducci — Dott. Ing. G.Ludovello
Dott. Ing. A.Signorelli — Dott. Arch. G.Guastella
Dott. Ing. A.Bellucci — Dott. Ing. M.Pasquali
Dott. Ing. A.Bela — Dott. Ing. G.Parente
Dott. Arch. E.A.E.Crimi — Dott. Ing. L.Ragnacci
Dott. Ing. M.Pavilli — Dott. Arch. A.Grisiti
Dott. Arch. P.Chiselli — Archeol. M.G.Liseno
Dott. Ing. D.Pelle

MANDANTI: COOPROGETTI
Dott. Ing. D.Carlaccini — Dott. Ing. F.Aloe
Dott. Ing. M.Carlaccini — Dott. Ing. A.Salvemini
Dott. Ing. C.Consorti

MANDANTI: ICARIA società di ingegneria
Dott. Ing. V.Rotisciani — Dott. Ing. G.Verini Supplizi
Dott. Ing. G.Pulli — Dott. Ing. V.Piunno
Dott. Ing. F.Macchioni — Geom. C.Sugaroni

MANDANTI: OMNISERVICE
Dott. Ing. P.Agnello

IL RESPONSABILE DI PROGETTO:
ORDINE degli INGEGNERI — INGEGNERE Vladimiro ROTISCIANI — Sez. A — n° 878 — Provincia di TARANTO

OPERE D'ARTE MINORI
TOMBINO SCATOLARE 2X2 AL KM 14+536
Pianta, profili e sezioni - Tav. 2/2

CODICE PROGETTO (PROGETTO / LIV. PROG. / N. PROG.)	NOME FILE T04TM22STRD02B	REVISIONE	SCALA:
LO408Z E 2101	CODICE ELAB. T04TM22STRD102	B	Varie

REV.	DESCRIZIONE	DATA	REDATTO	VERIFICATO	APPROVATO
B	Revisione a seguito istruttoria ANAS	Settembre 2021	F.Macchioni	V.Rotisciani	N.Granieri
A	Emissione	Giugno 2021	F.Macchioni	V. Rotisciani	N.Granieri