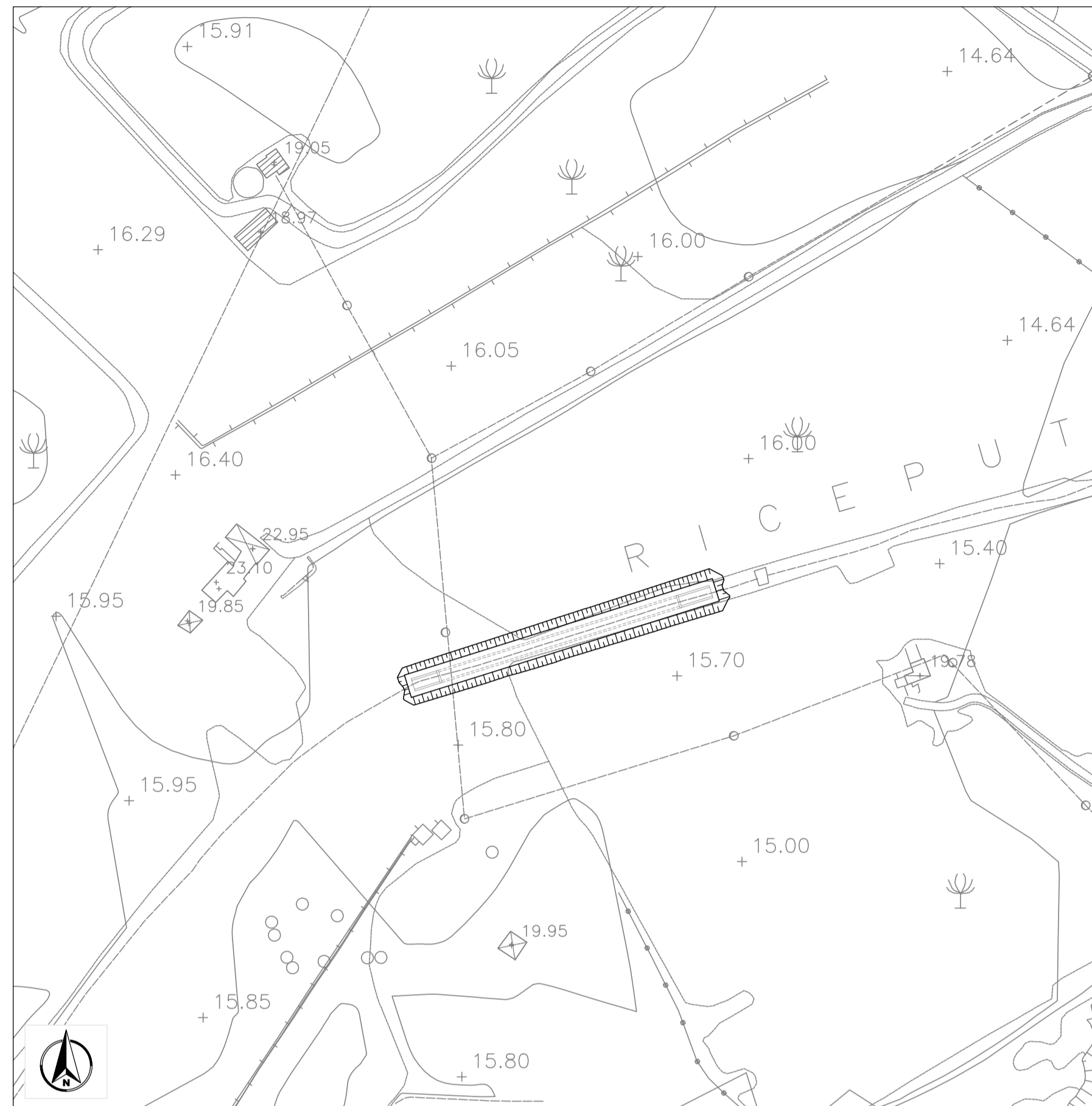
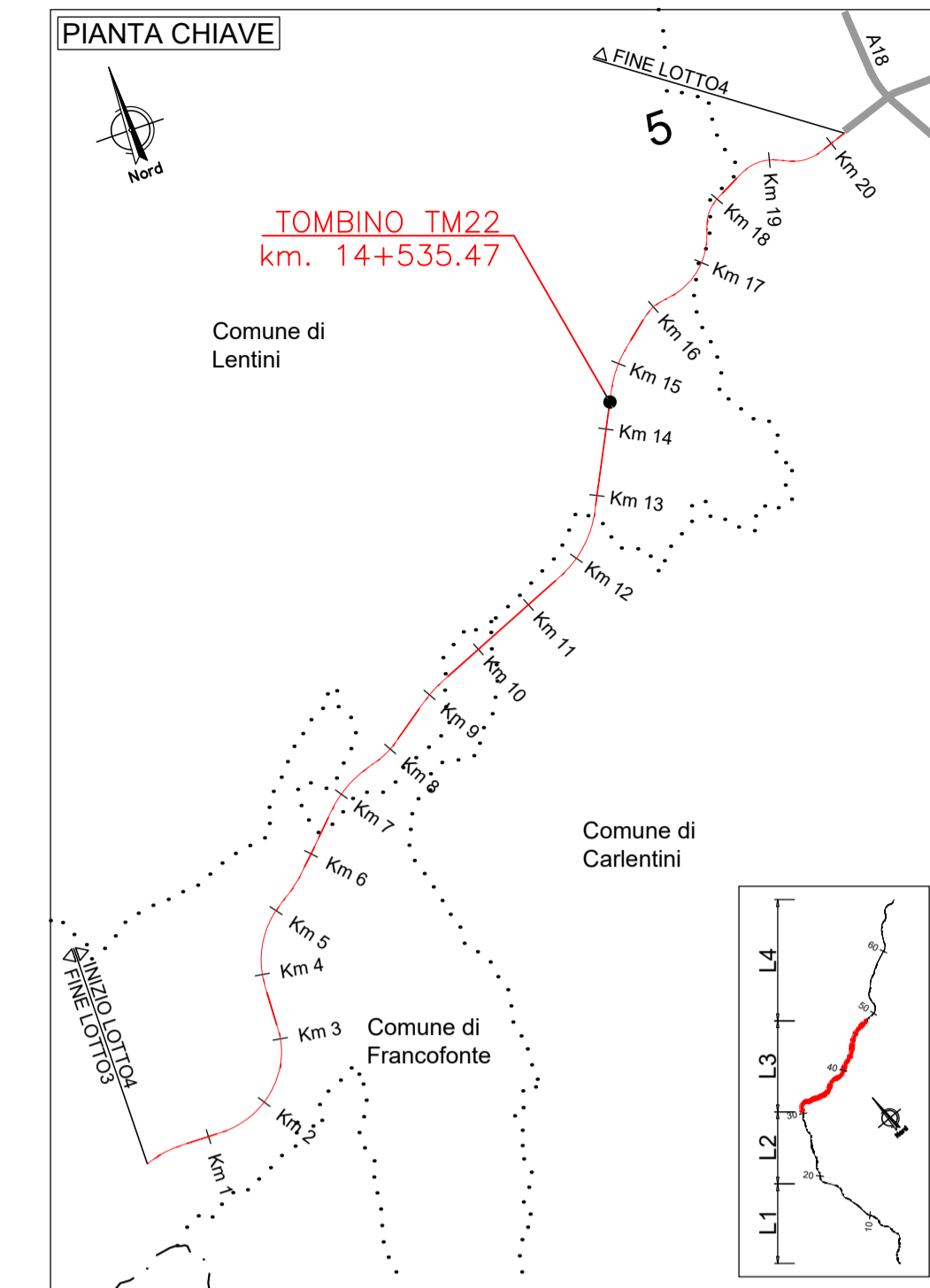
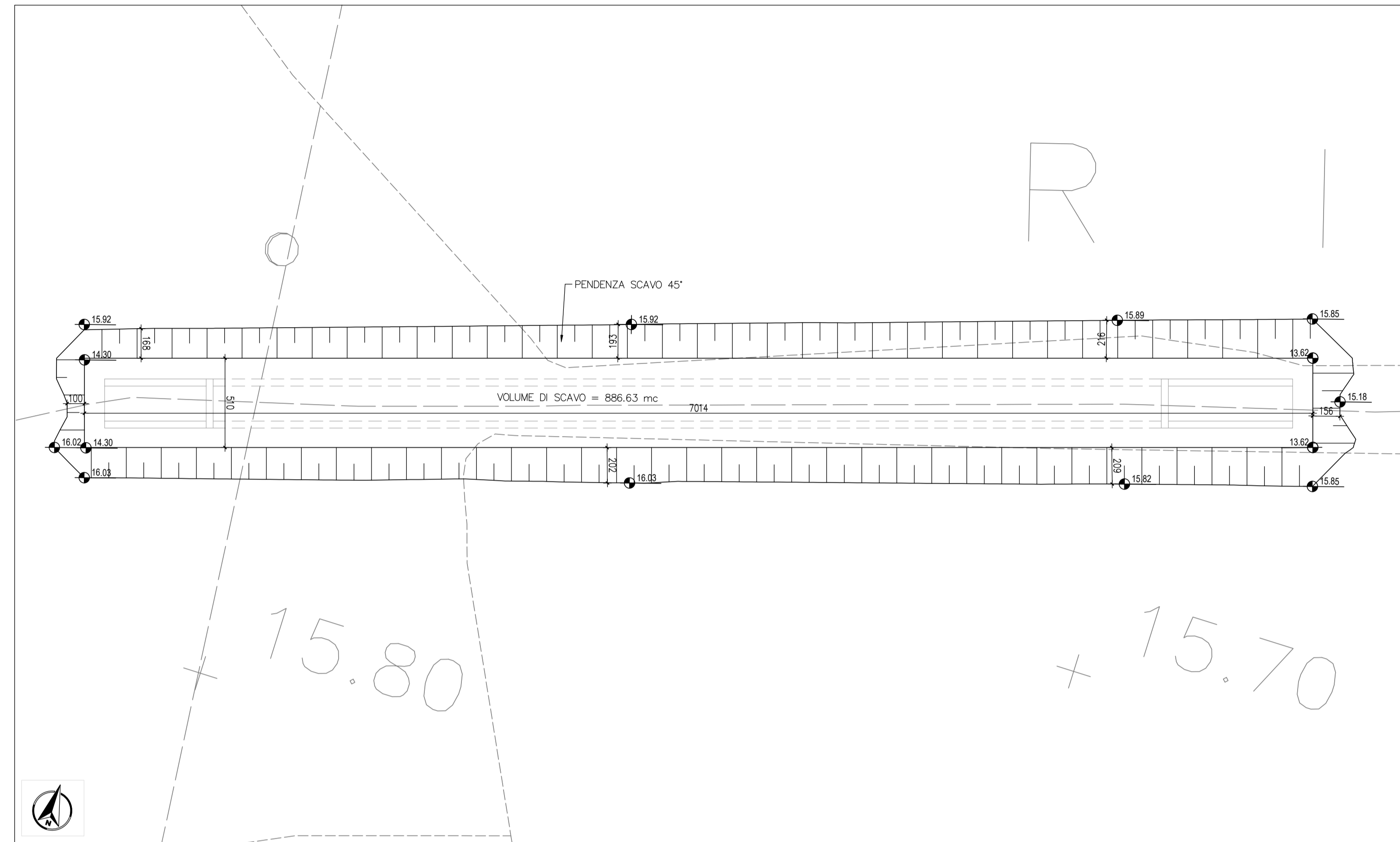


**PLANIMETRIA STATO ATTUALE**  
SCALA 1:1000



**PIANTA SCAVI**  
SCALA 1:200

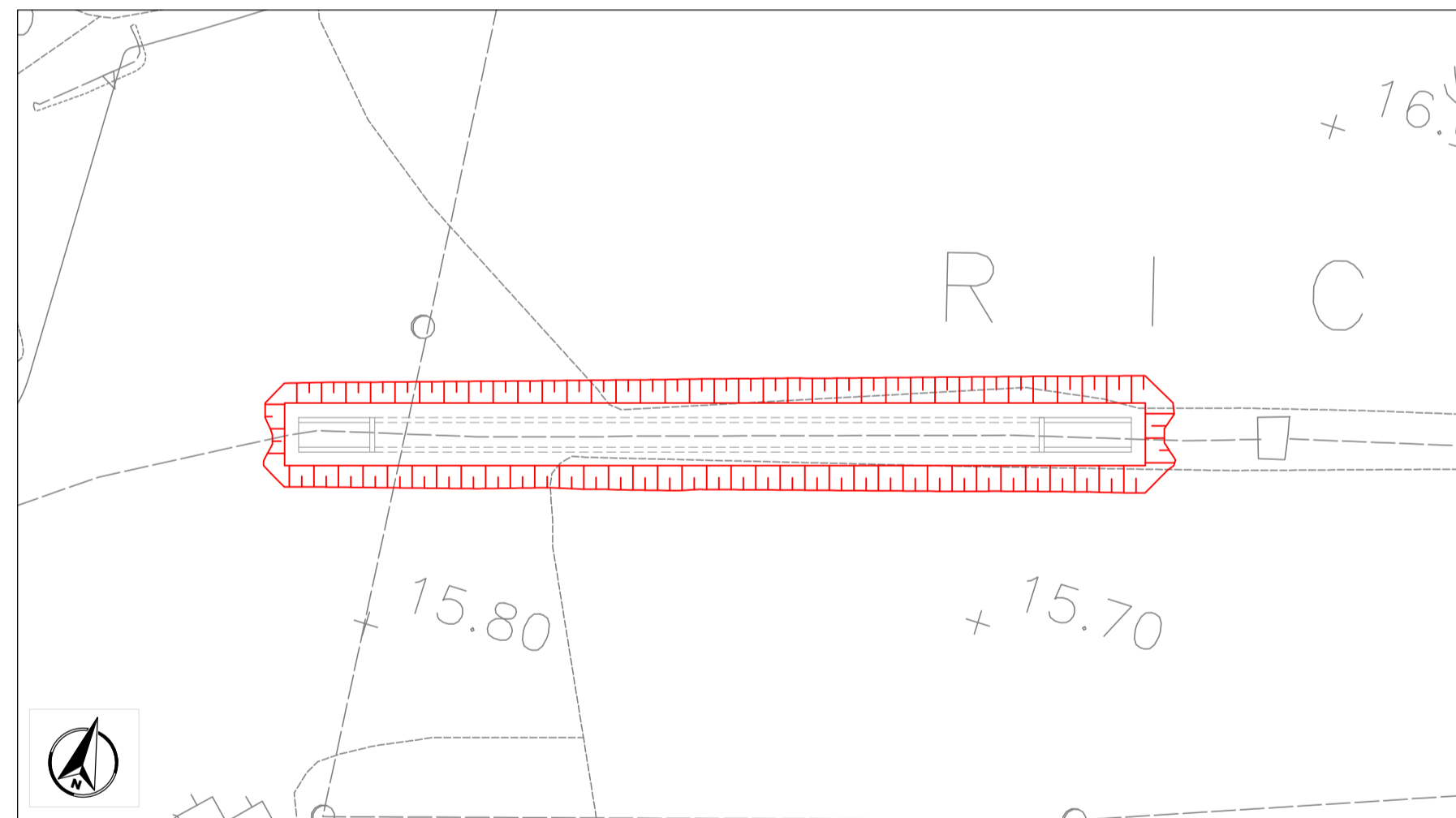


**LEGENDA:**

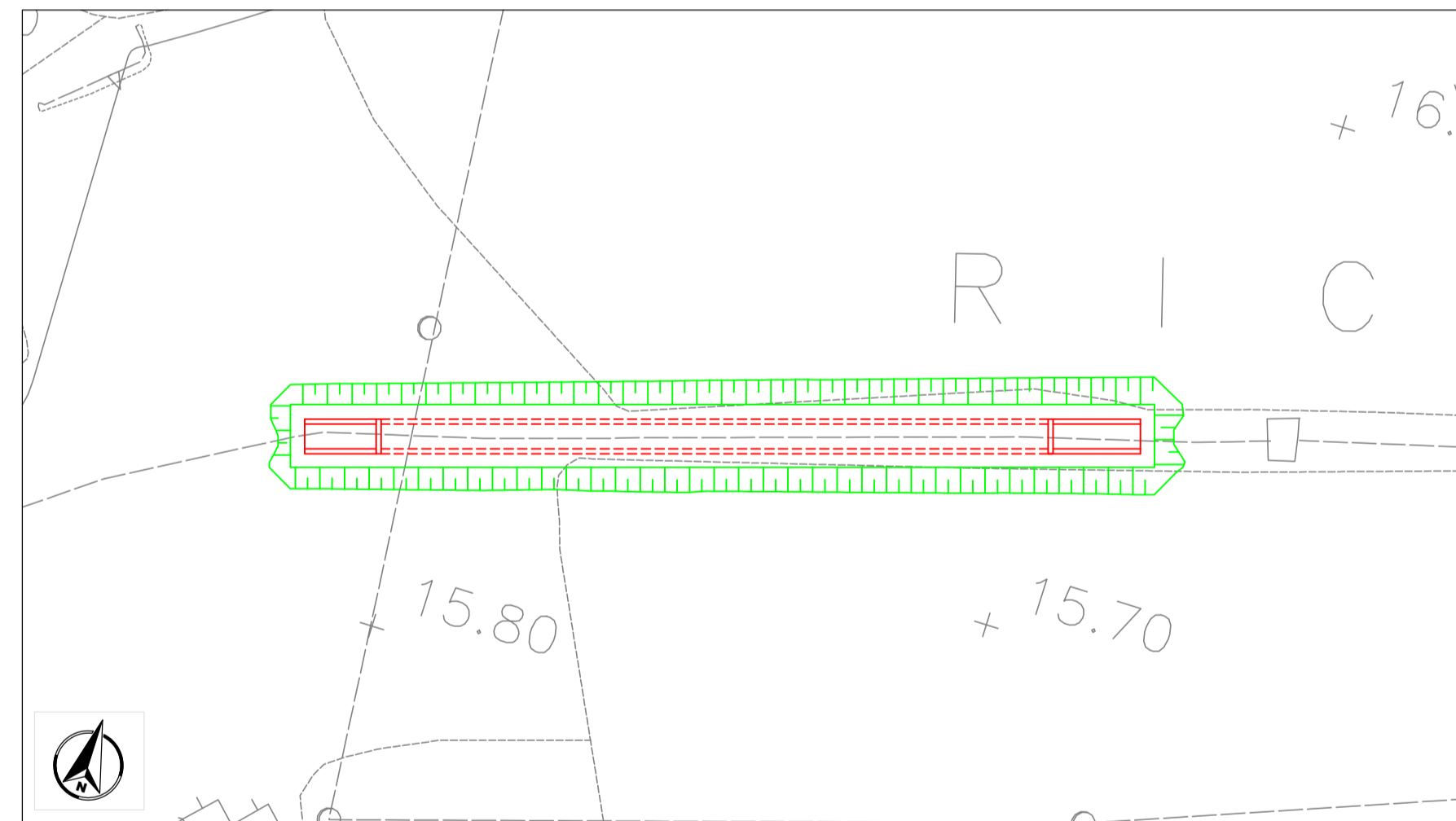
- TRAFFICO IN ESERCIZIO DIR. CATANIA
- ← TRAFFICO IN ESERCIZIO DIR. RAGUSA
- IN FASE DI REALIZZAZIONE
- OPERE REALIZZATE

**FASI REALIZZATIVE**  
SCALA 1:500

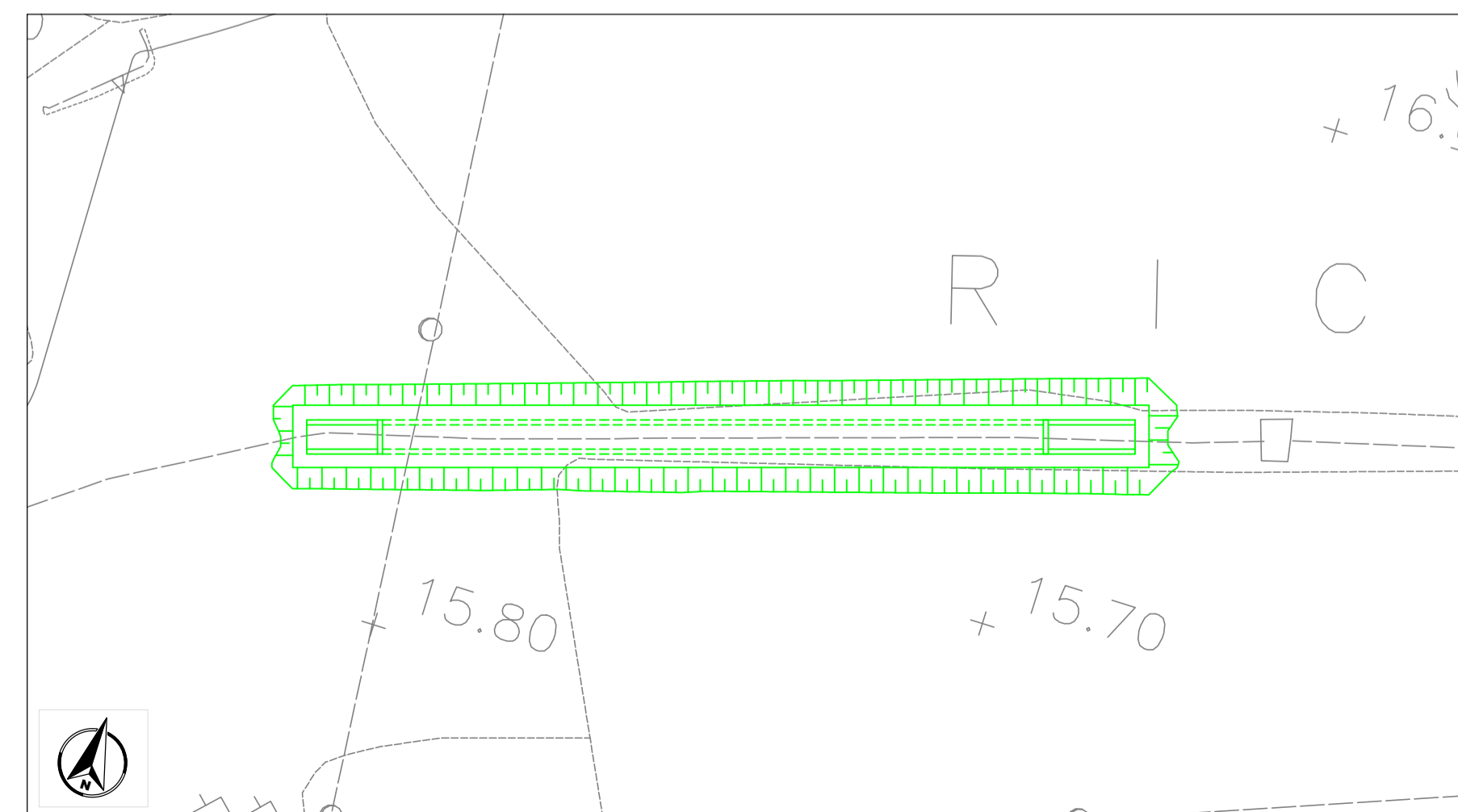
1 SCAVO PER LA REALIZZAZIONE DEL TOMBINO



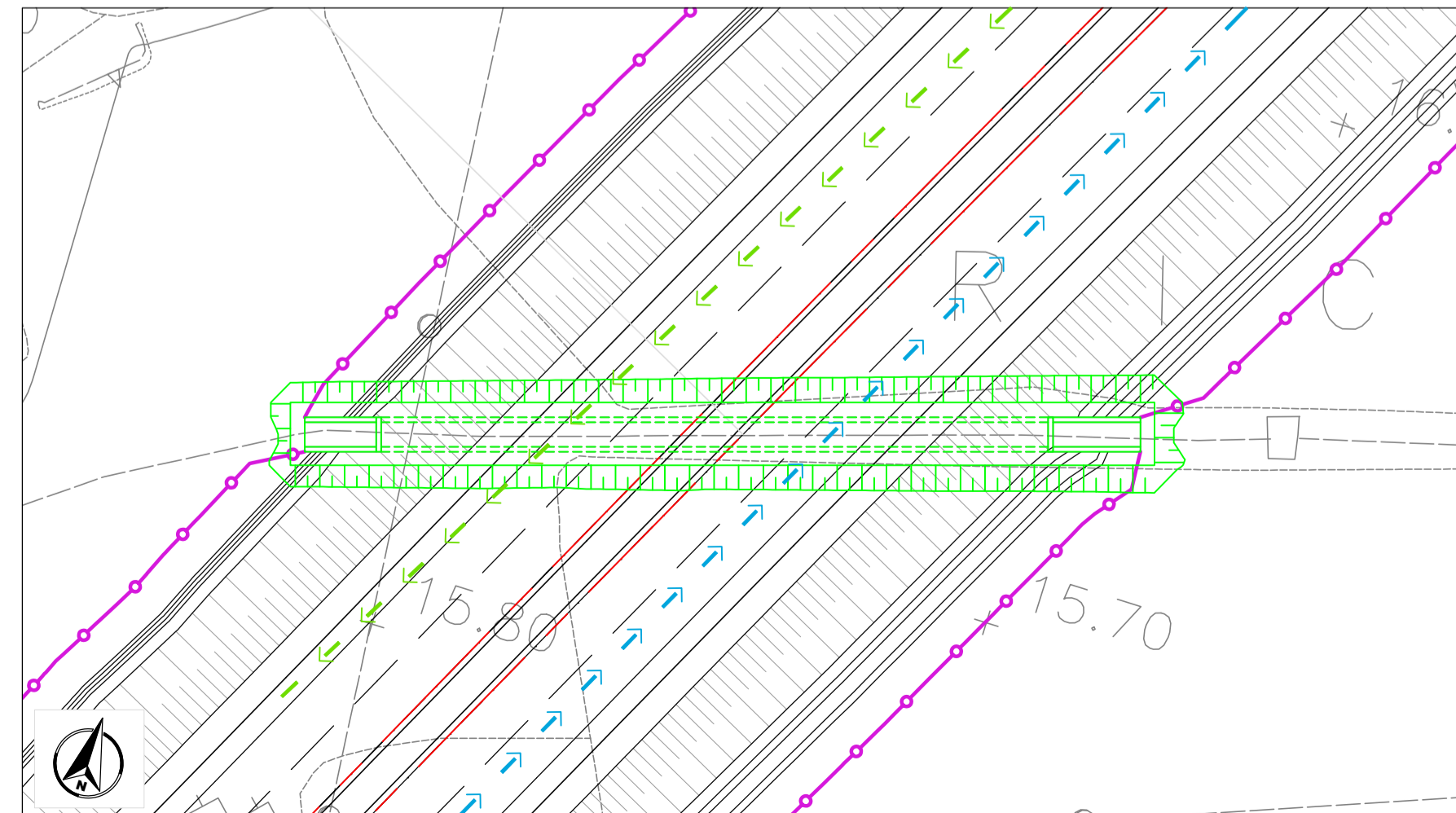
2 REALIZZAZIONE DEL TOMBINO



3 ENTRATA IN FUNZIONE DEL TOMBINO DI PROGETTO



5 REALIZZAZIONE STRADA DI PROGETTO





**Direzione Progettazione e Realizzazione Lavori**

**ITINERARIO RAGUSA-CATANIA**  
Collegamento viario compreso tra lo Svincolo della S.S. 514 "di Chiaramonte" con la S.S. 115 e lo Svincolo della S.S. 194 "Ragusana"  
LOTTO 4 - Dallo svincolo n. 8 "Francofonte" (compreso) allo svincolo della "Ragusana"(escluso)

**PROGETTO ESECUTIVO** COD. PA898

**PROGETTAZIONE: ATI SINTAGMA - GP INGEGNERIA - COOPROGETTI - GDG - ICARIA - OMNISERVICE**

<p><b>PROGETTISTA RESPONSABILE DELL'INTEGRAZIONE DELLE PRESTAZIONI SPECIALISTICHE:</b> Dott. Ing. Nando Granieri Ordine degli Ingegneri della Prov. di Perugia n° A351</p> <p><b>IL GEOLOGO:</b> Dott. Geol. Giorgio Cerquiglini Ordine dei Geologi della Regione Umbria n° 108</p> <p><b>IL COORDINATORE PER LA SICUREZZA IN FASE DI PROGETTAZIONE:</b> Dott. Ing. Filippo Pambianco Ordine degli Ingegneri della Provincia di Perugia n° A1373</p> <p><b>VISTO IL RESPONSABILE DEL PROCEDIMENTO</b> Dott. Ing. Luigi Mupo</p>	<p><b>IL GRUPPO DI PROGETTAZIONE:</b></p> <p><b>MANDATARIA:</b> <b>Sintagma</b> Dott. Ing. N. Granieri Dott. Ing. F. Durastanti Dott. Ing. V. Truffini Dott. Arch. A. Bracchini Dott. Ing. L. Gaillardini Dott. Ing. L. Neri</p> <p><b>MANDANTI:</b> <b>GP Ingegneria</b> Dott. Ing. G. Guaducci Dott. Ing. A. Signorelli Dott. Ing. A. Belsi Dott. Arch. E. A. G. Crimi Dott. Ing. M. Panfilii Dott. Arch. P. Ghiselli Dott. Ing. D. Pelle <b>COOPROGETTI</b> Dott. Ing. D. Caraccioli Dott. Ing. S. Scaroni Dott. Ing. C. Consorti <b>ICARIA</b> Dott. Ing. V. Rotisciani Dott. Ing. G. Paldi Dott. Ing. F. Macchioni <b>OMNISERVICE</b> Dott. Ing. P. Agnello</p> <p><b>IL RESPONSABILE DI PROGETTO:</b> <b>INGEGNERE</b> <b>Vladimiro ROTISCIANI</b> Dott. Ing. M. A. 876 Dott. Ing. G. T. 876</p>
---	--

**OPERE D'ARTE MINORI**  
**TOMBINO SCATOLARE 2X2 AL KM 14+536**  
Fasi esecutive, Pianta scavi e opere provvisoriale

CODICE PROGETTO		NOME FILE		REVISIONE	SCALA:
PROGETTO	LEV. PROG.	N. PROG.	T04TM22STRPE01A	A	Varie
LO408Z	E	2101	CODICE ELAB.		
			T04TM22STRPE01		
A	Emissione	Giugno 2021	F. Macchioni	V. Rotisciani	N. Granieri
REV.	DESCRIZIONE	DATA	REDATTO	VERIFICATO	APPROVATO