PIANTA
SCALA 1:100

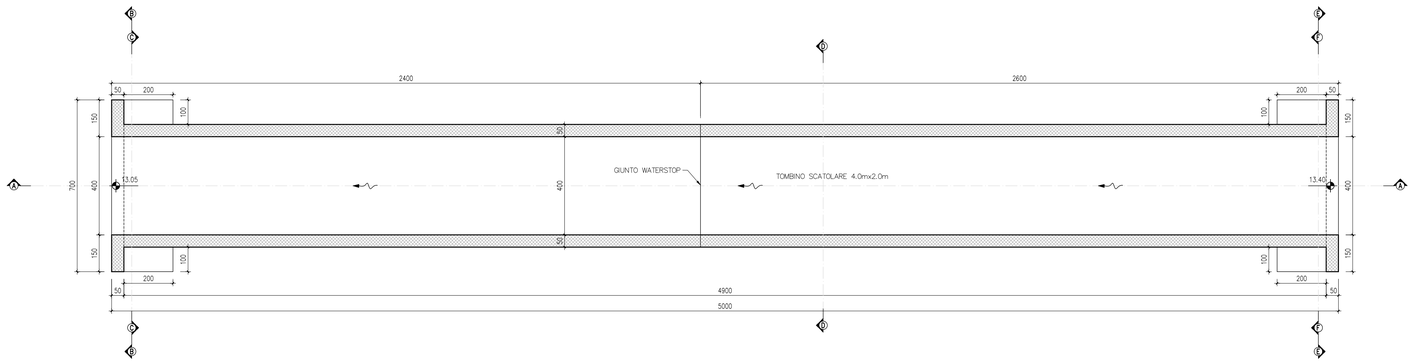

SEZIONE A-A
SCALA 1:100

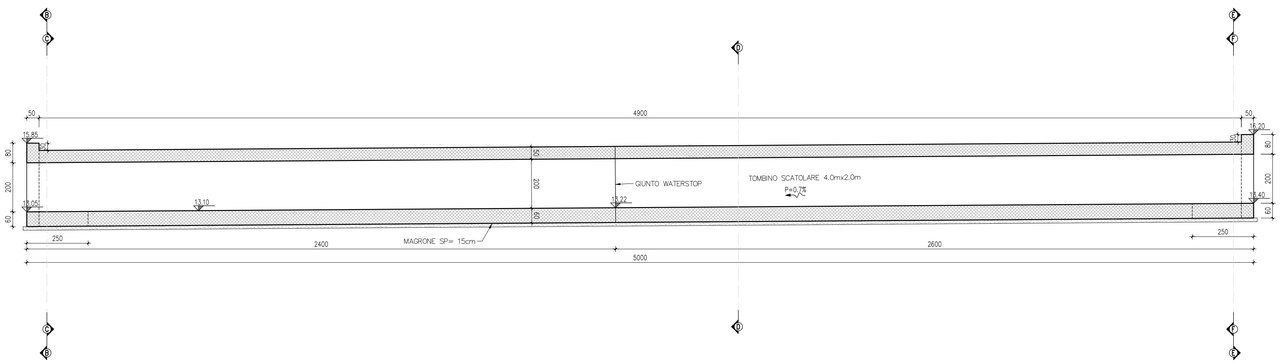

SEZIONE B-B
SCALA 1:50

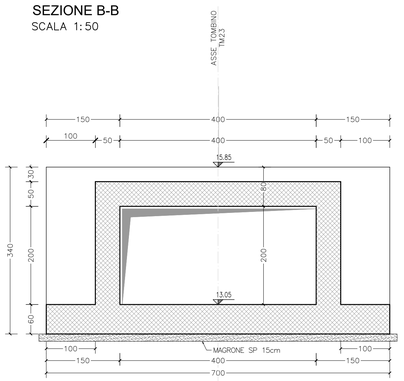

SEZIONE C-C
SCALA 1:50

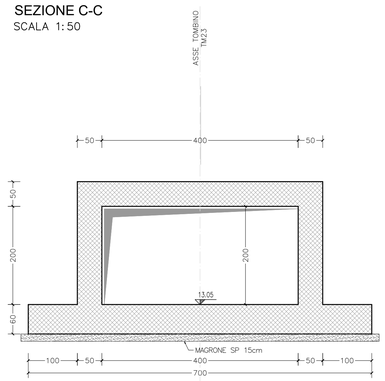

SEZIONE D-D
SCALA 1:50

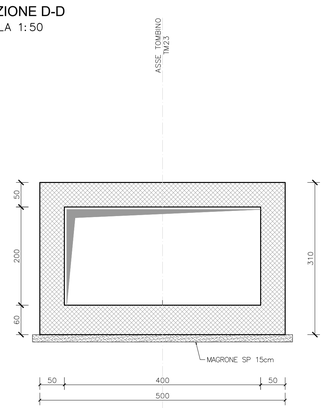

SEZIONE E-E
SCALA 1:50

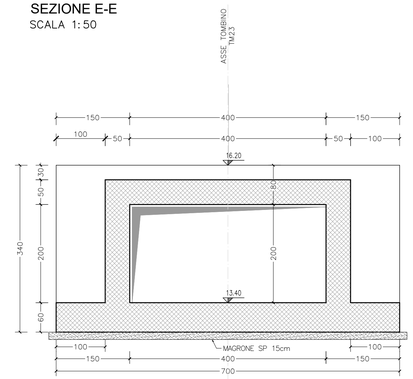

SEZIONE F-F
SCALA 1:50

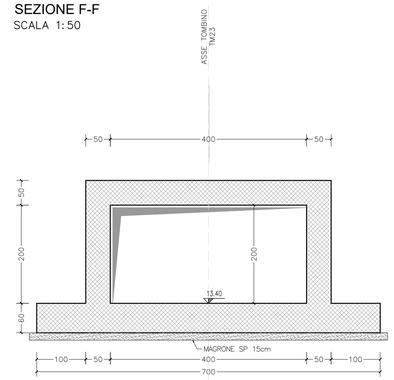

PIANTA CHIAVE

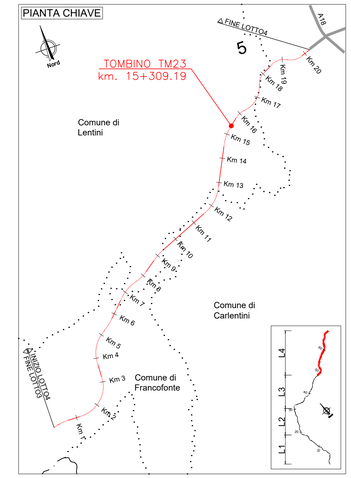

PART. GIUNTO WATER-STOP
SCALA 1:20

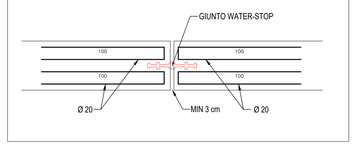

anas
GRUPPO FS ITALIANE

Direzione Progettazione e Realizzazione Lavori

ITINERARIO RAGUSA-CATANIA

Collegamento viario compreso tra lo Svincolo della S.S. 514 "di Chiaramonte" con la S.S. 115 e lo Svincolo della S.S. 194 "Ragusana"

LOTTO 4 - Dallo svincolo n. 8 "Francofonte" (compreso) allo svincolo della "Ragusana"(escluso)

PROGETTO ESECUTIVO — COD. PA898

PROGETTAZIONE: ATI SINTAGMA - GP INGEGNERIA - COOPROGETTI -GDG - ICARIA - OMNISERVICE

PROGETTISTA RESPONSABILE DELL'INTEGRAZIONE DELLE PRESTAZIONI SPECIALISTICHE:
Dott. Ing. Nando Granieri
Ordine degli Ingegneri della Prov. di Perugia n° A351

INGEGNERI DELLA PROVINCIA DI PERUGIA — Sezione A — Settore Ingegneria Civile e Ambientale — Settore Industriale — Settore Dell'Informazione — Dott. Ing. NANDO GRANIERI — Iscritto all'Albo al n. 351

IL GEOLOGO:
Dott. Geol. Giorgio Cerquiglini
Ordine dei Geologi della Regione Umbria n° 108

IL COORDINATORE PER LA SICUREZZA IN FASE DI PROGETTAZIONE:
Dott. Ing. Filippo Pambianco
Ordine degli Ingegneri della Provincia di Perugia n° A1373

VISTO IL RESPONSABILE DEL PROCEDIMENTO
Dott. Ing. Luigi Mupo

IL GRUPPO DI PROGETTAZIONE:

MANDATARIA: Sintagma

Dott. Ing. N.Granieri	Dott. Ing. M.Abram
Dott. Ing. F.Durastanti	Dott. Ing. F.Pambianco
Dott. Ing. V. Truffini	Dott. Ing. M.Brignardi Botta
Dott. Arch. A.Bracchini	Dott. Ing. L.Gagliardini
Dott. Ing. L.Nani	Dott. Geol. G.Cerquiglini

MANDANTI: GP INGEGNERIA

Dott. Ing. G.Guiducci	Dott. Ing. G.Lucibello
Dott. Ing. A.Signorelli	Dott. Arch. G.Guastella
Dott. Ing. E.Moscatelli	Dott. Geol. M.Leonardi
Dott. Ing. A.Bella	Dott. Ing. G.Parente

INGEGNERIA INTEGRATA: Dott. Arch. E.A.E.Crimi; Dott. Ing. L. Ragnacci; Dott. Ing. M.Panitti; Dott. Arch. A.Strati; Dott. Arch. P.Ghirelli; Archeol. M.G.Liseno; Dott. Ing. G.Nidle

COOPROGETTI

Dott. Ing. D.Carlaccini	Dott. Ing. F.Alise
Dott. Ing. S.Sacconi	Dott. Ing. A.Salvemini
Dott. Ing. C.Consorti	

GEOTECHNICAL DESIGN GROUP

Dott. Ing. V.Rotisciani	Dott. Ing. G.Veirini Supplizi
Dott. Ing. G.Puli	Dott. Ing. V.Piunno
Dott. Ing. F.Macchioni	Geom. C.Sugaroni

ICARIA società di ingegneria

OMNISERVICE ENGINEERING — Dott. Ing. P.Agnello

IL RESPONSABILE DI PROGETTO: ORDINE degli INGEGNERI — INGEGNERE Vladimiro ROTISCIANI — Iscritto all'Albo al n. A1376 — Provincia di TERNI

OPERE D'ARTE MINORI
TOMBINO SCATOLARE 4X2 AL KM 15+309
Carpenterie

CODICE PROGETTO (PROGETTO / LIV. PROG. / N. PROG.)	NOME FILE T04TM23STRCP01A (CODICE ELAB.)	REVISIONE	SCALA:
LO408Z E 2101	T04TM23STRCP01	A	Varie

REV.	DESCRIZIONE	DATA	REDATTO	VERIFICATO	APPROVATO
A	Emissione	Giugno 2021	F.Macchioni	V. Rotisciani	N.Granieri