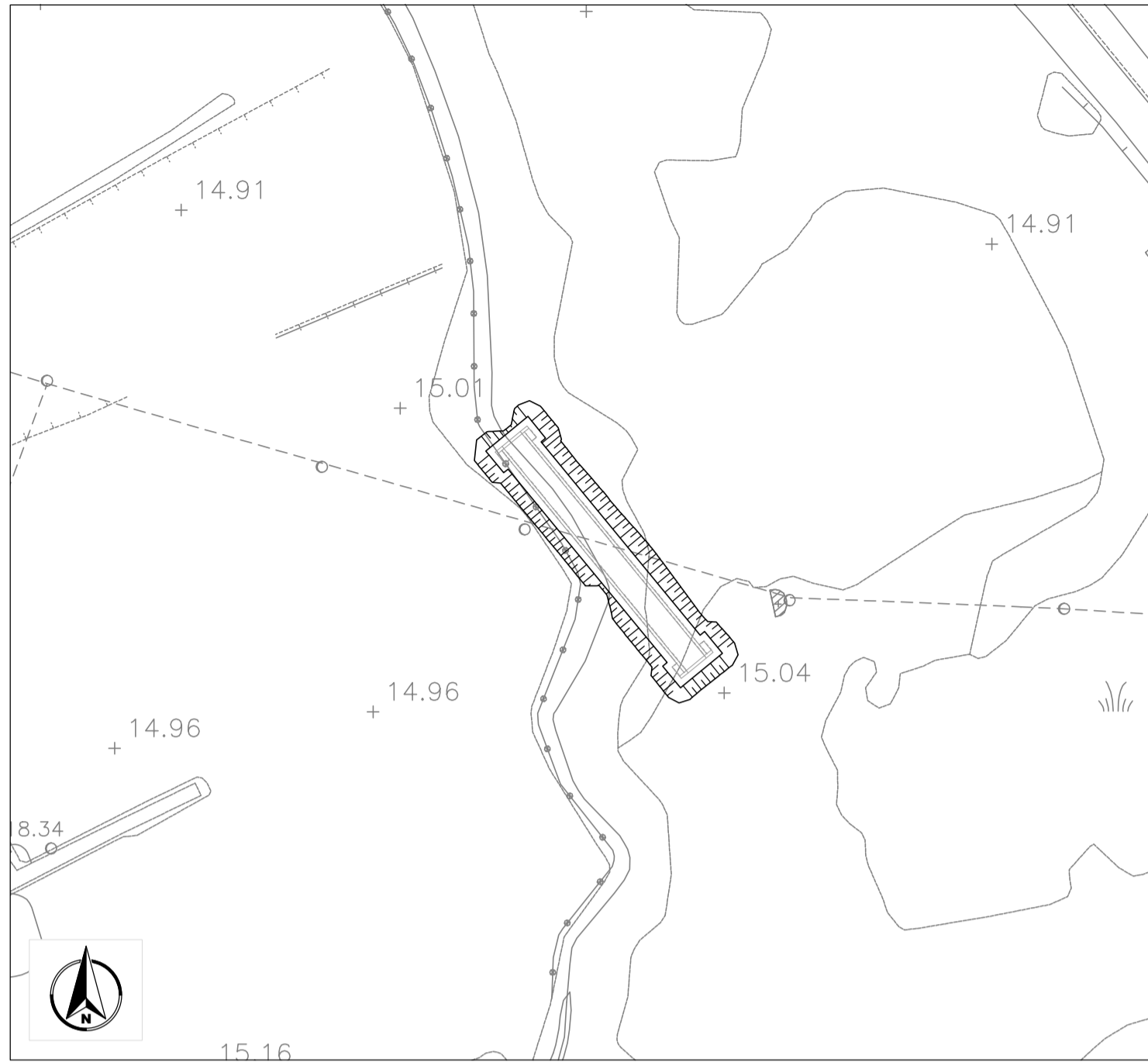


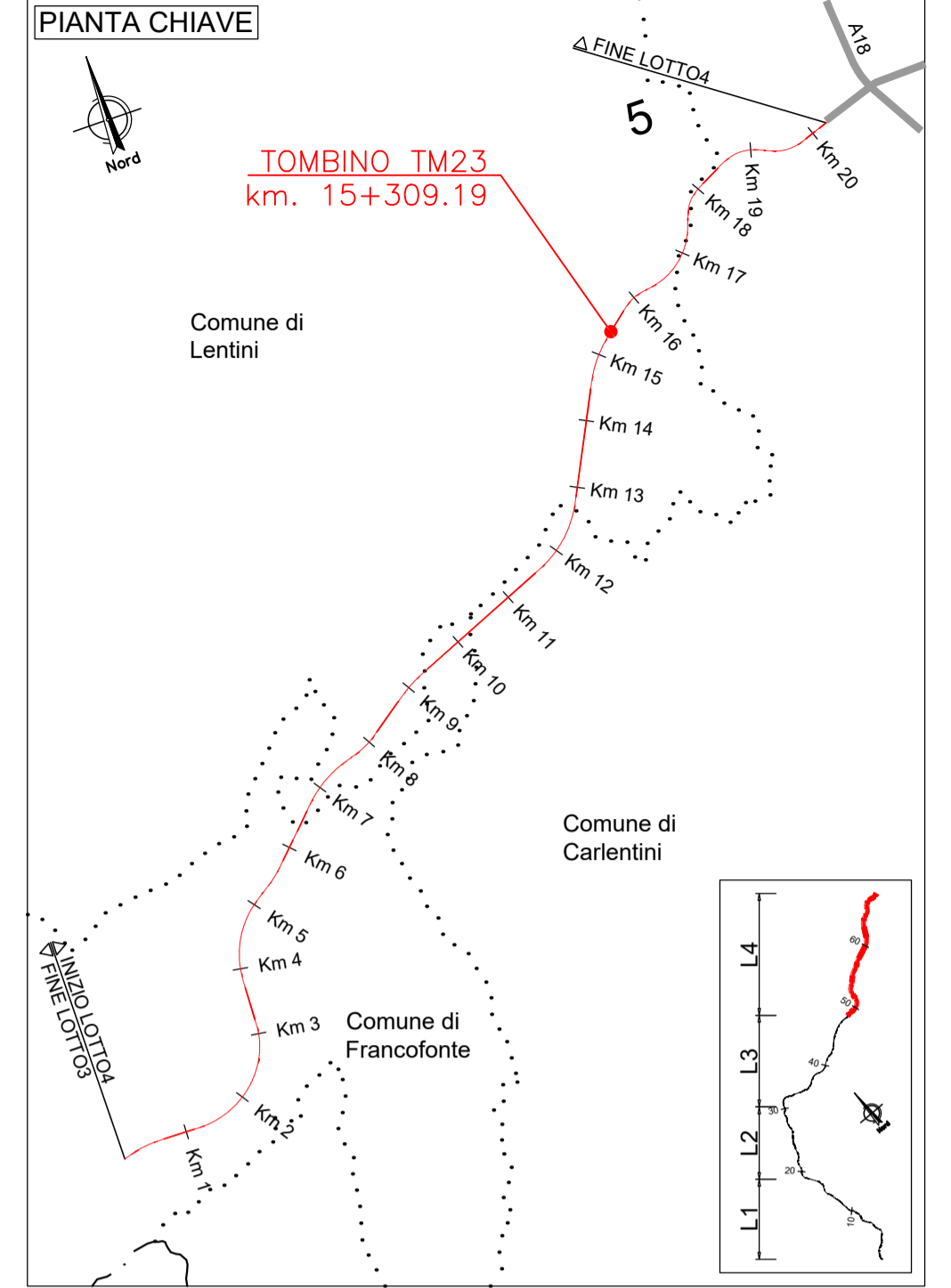
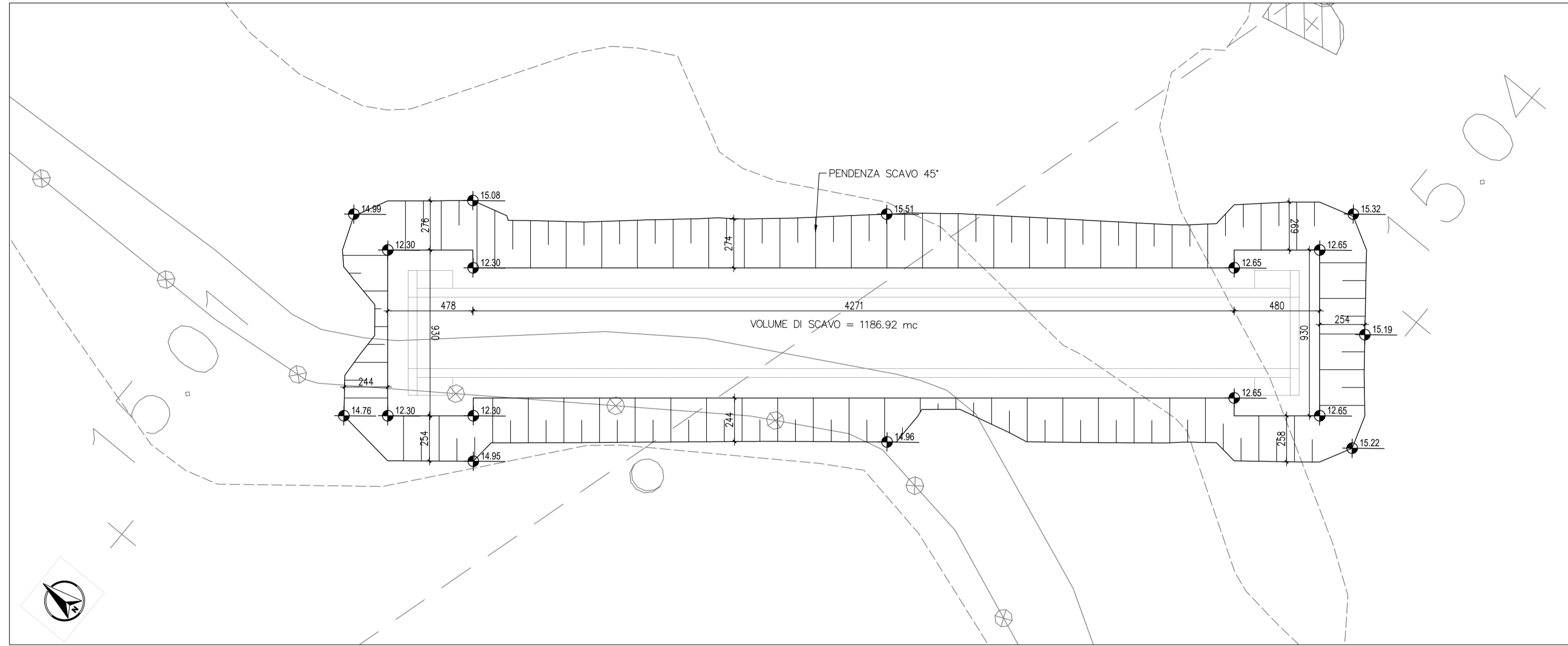
**PLANIMETRIA STATO ATTUALE**

SCALA 1:1000



**PIANTA SCAVI**

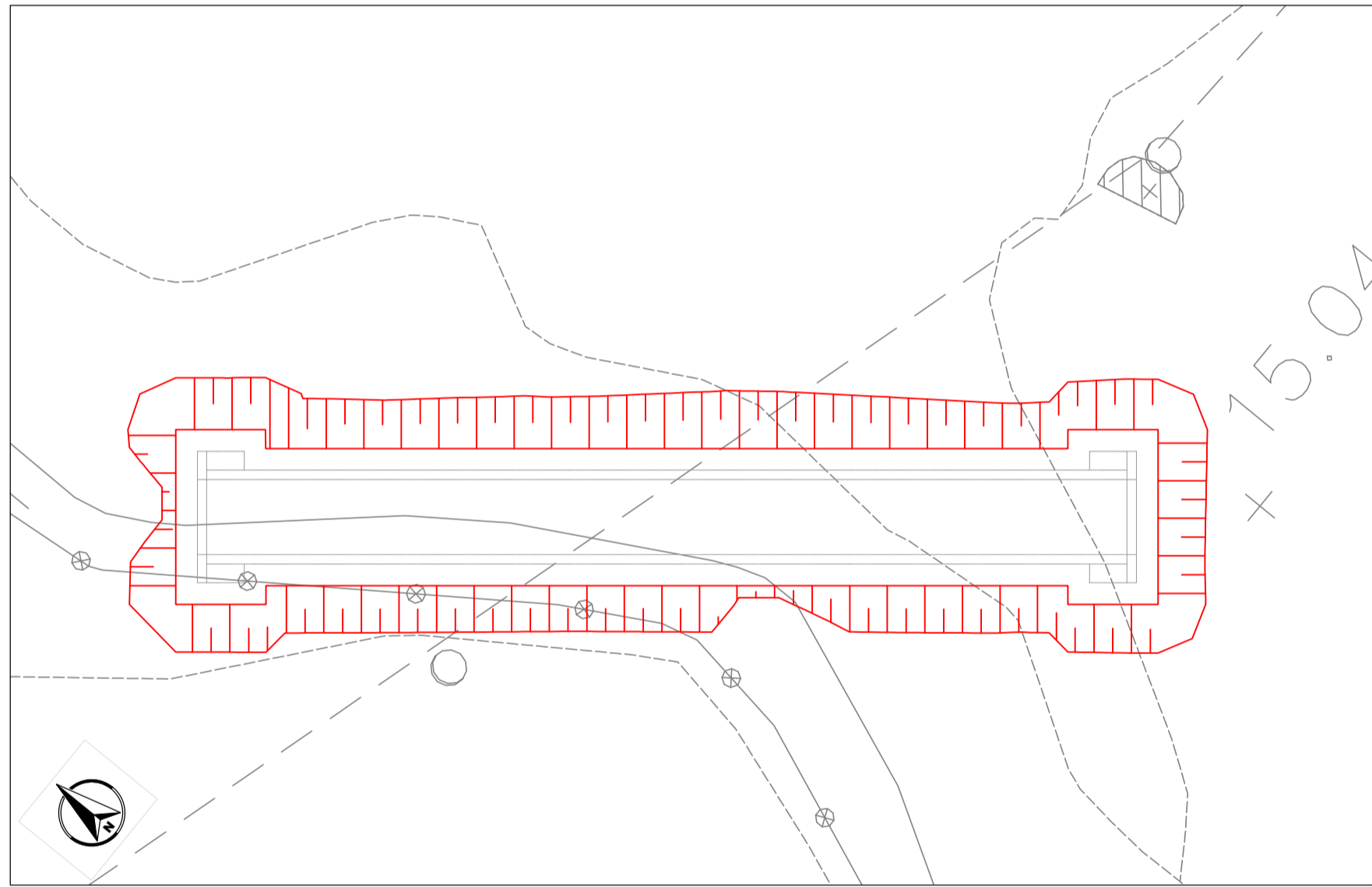
SCALA 1:200



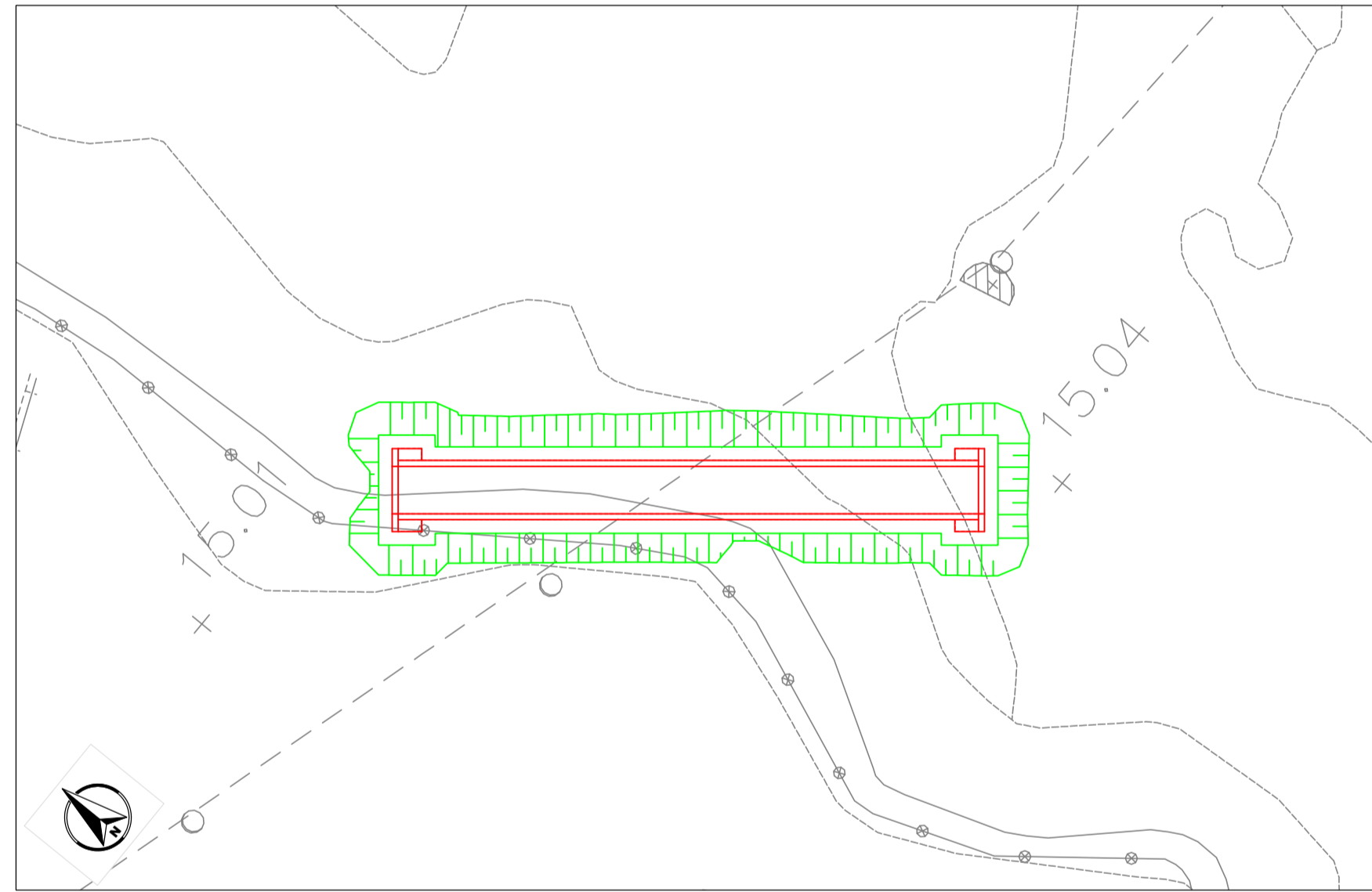
**FASI REALIZZATIVE**

SCALA 1:500

1 SCAVO PER LA REALIZZAZIONE DEL TOMBINO

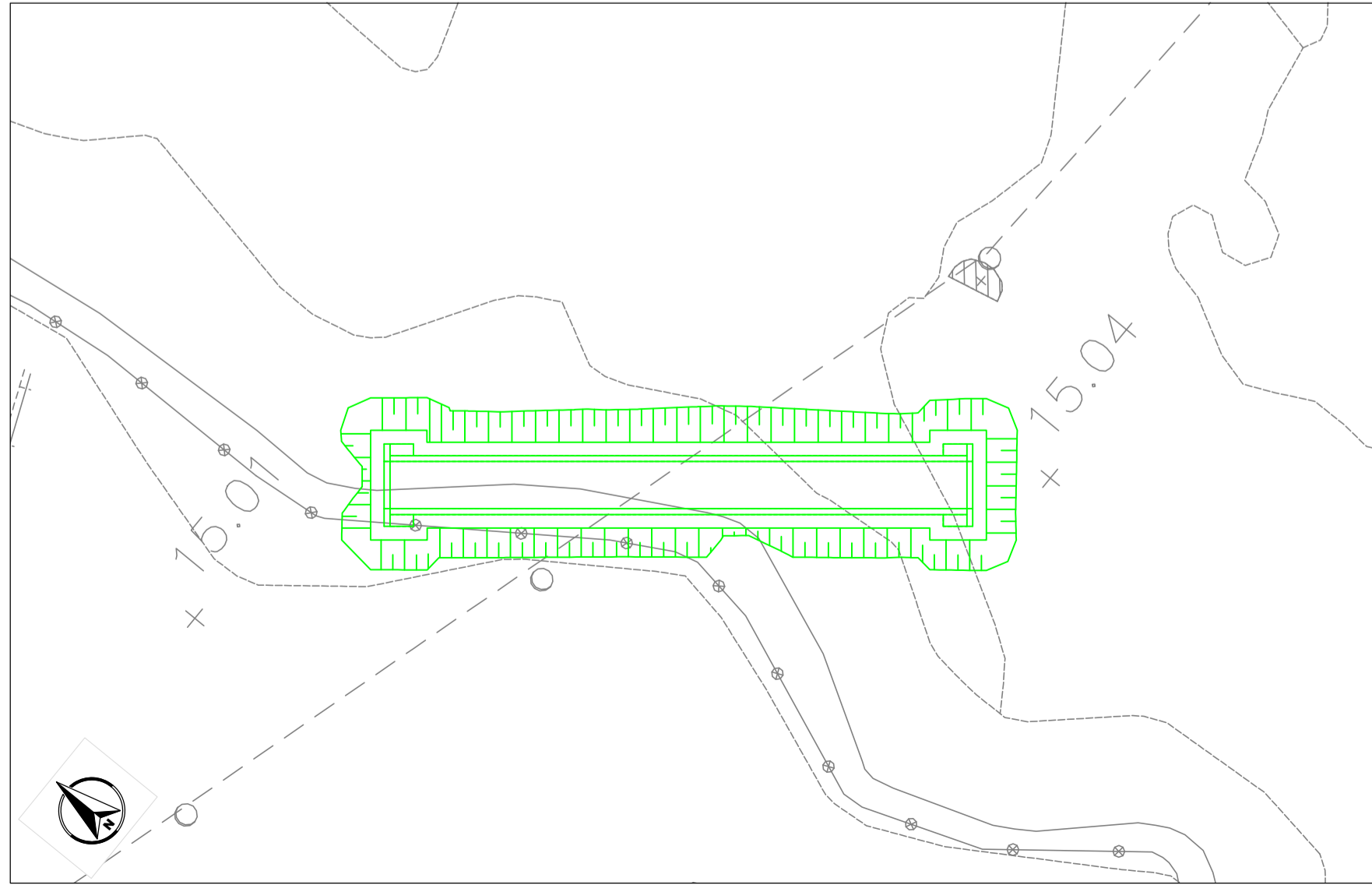


2 REALIZZAZIONE DEL TOMBINO

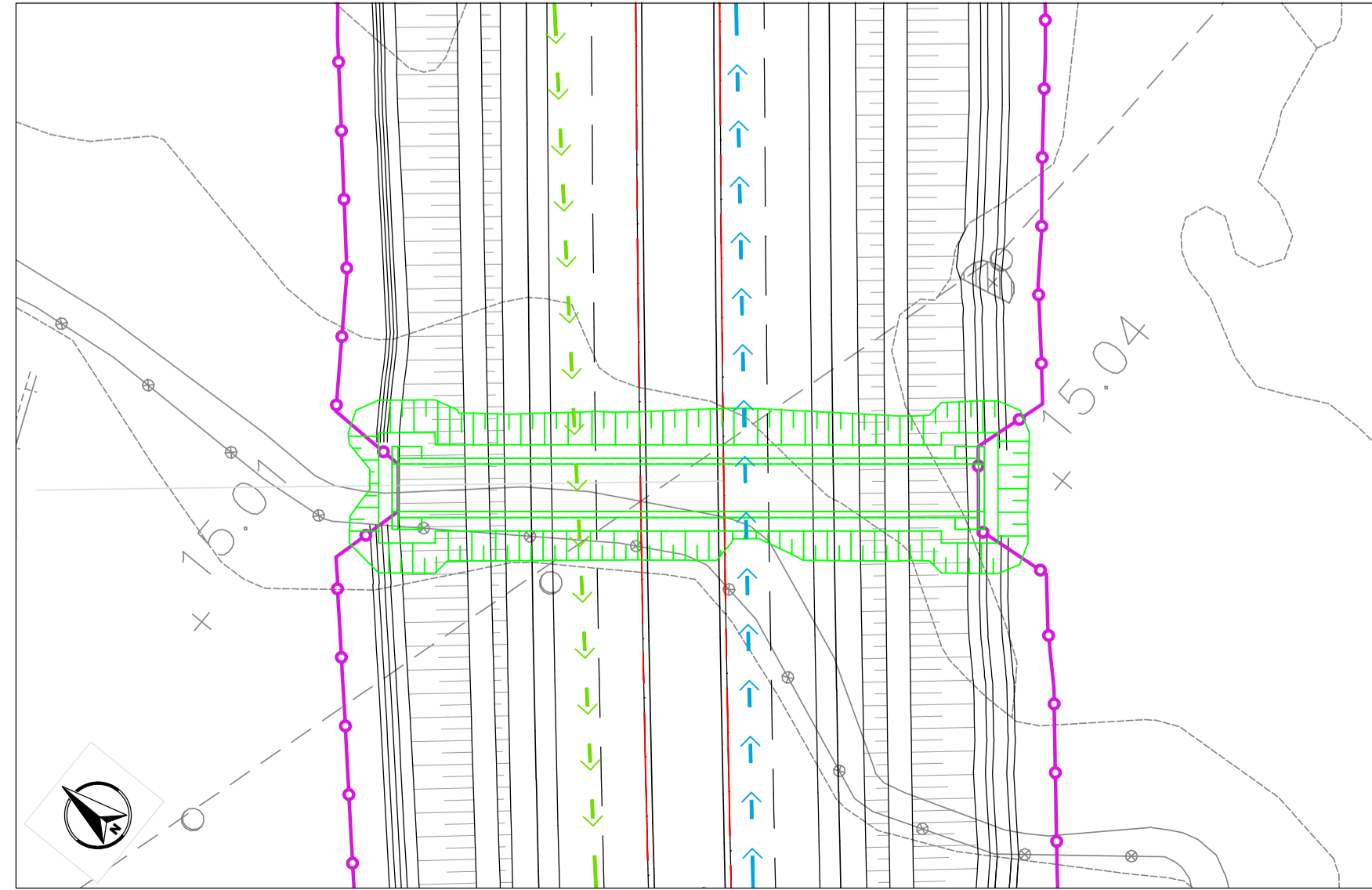


3 ENTRATA IN FUNZIONE DEL TOMBINO DI PROGETTO

4 RINTERRO CON RILEVATO



5 REALIZZAZIONE STRADA DI PROGETTO



**LEGENDA:**

- TRAFFICO IN ESERCIZIO DIR. CATANIA
- TRAFFICO IN ESERCIZIO DIR. RAGUSA
- IN FASE DI REALIZZAZIONE
- OPERE REALIZZATE

**Direzione Progettazione e Realizzazione Lavori**

---

**ITINERARIO RAGUSA-CATANIA**  
 Collegamento viario compreso tra lo Svincolo della S.S. 514 "di Chiaramonte" con la S.S. 115 e lo Svincolo della S.S. 194 "Ragusana"  
 LOTTO 4 - Dallo svincolo n. 8 "Francofonte" (compreso) allo svincolo della "Ragusana"(escluso)

---

**PROGETTO ESECUTIVO** COD. PA898

---

<p><b>PROGETTISTA RESPONSABILE DELL'INTEGRAZIONE DELLE PRESTAZIONI SPECIALISTICHE:</b>                  Dott. Ing. Nando Granieri                  Ordine degli Ingegneri della Prov. di Perugia n° A351</p> <p><b>IL GEOLOGO:</b>                  Dott. Geol. Giorgio Cerquiglini                  Ordine dei Geologi della Regione Umbria n° 108</p> <p><b>IL COORDINATORE PER LA SICUREZZA IN FASE DI PROGETTAZIONE:</b>                  Dott. Ing. Filippo Pambianco                  Ordine degli Ingegneri della Provincia di Perugia n° A1373</p> <p><b>VISTO IL RESPONSABILE DEL PROCEDIMENTO</b>                  Dott. Ing. Luigi Mugo</p>	<p><b>IL GRUPPO DI PROGETTAZIONE:</b></p> <p><b>MANDATARIA:</b>                    Dott. Ing. N. Granieri                  Dott. Ing. F. Durastanti                  Dott. Ing. V. Truffini                  Dott. Arch. A. Braschini                  Dott. Ing. L. Neri</p> <p><b>MANDANTI:</b>                    Dott. Ing. G. Giudauci                  Dott. Ing. A. Signorelli                  Dott. Ing. A. Bela                  Dott. Arch. F. A. E. Crimi                  Dott. Ing. M. Panfilì                  Dott. Arch. P. Ghirelli                  Dott. Ing. D. Pelle</p> <p><b>ICARIA</b>                  Dott. Ing. V. Rotisciani                  Dott. Ing. G. Paldi                  Dott. Ing. F. Maschioni</p> <p><b>OMNISERVICE</b>                  Dott. Ing. P. Agnello</p> <p><b>IL RESPONSABILE DI PROGETTO:</b>                    Dott. Ing. Vladimiro Rotisciani                  Ordine degli Ingegneri della Provincia di Perugia n° A376</p>
--	---

---

**OPERE D'ARTE MINORI**  
**TOMBINO SCATOLARE 4X2 AL KM 15+309**  
 Fasi esecutive, Pianta scavi e opere provvisionali

---

CODICE PROGETTO	NOME FILE	REVISIONE	SCALA:
PROGETTO	LO408Z E 2101	A	Varie
ELAB.	T04TM23STRPE01		

---

REV.	DESCRIZIONE	DATA	REDDATTO	VERIFICATO	APPROVATO
A	Emissione	Giugno 2021	F. Macchioni	V. Rotisciani	N. Granieri