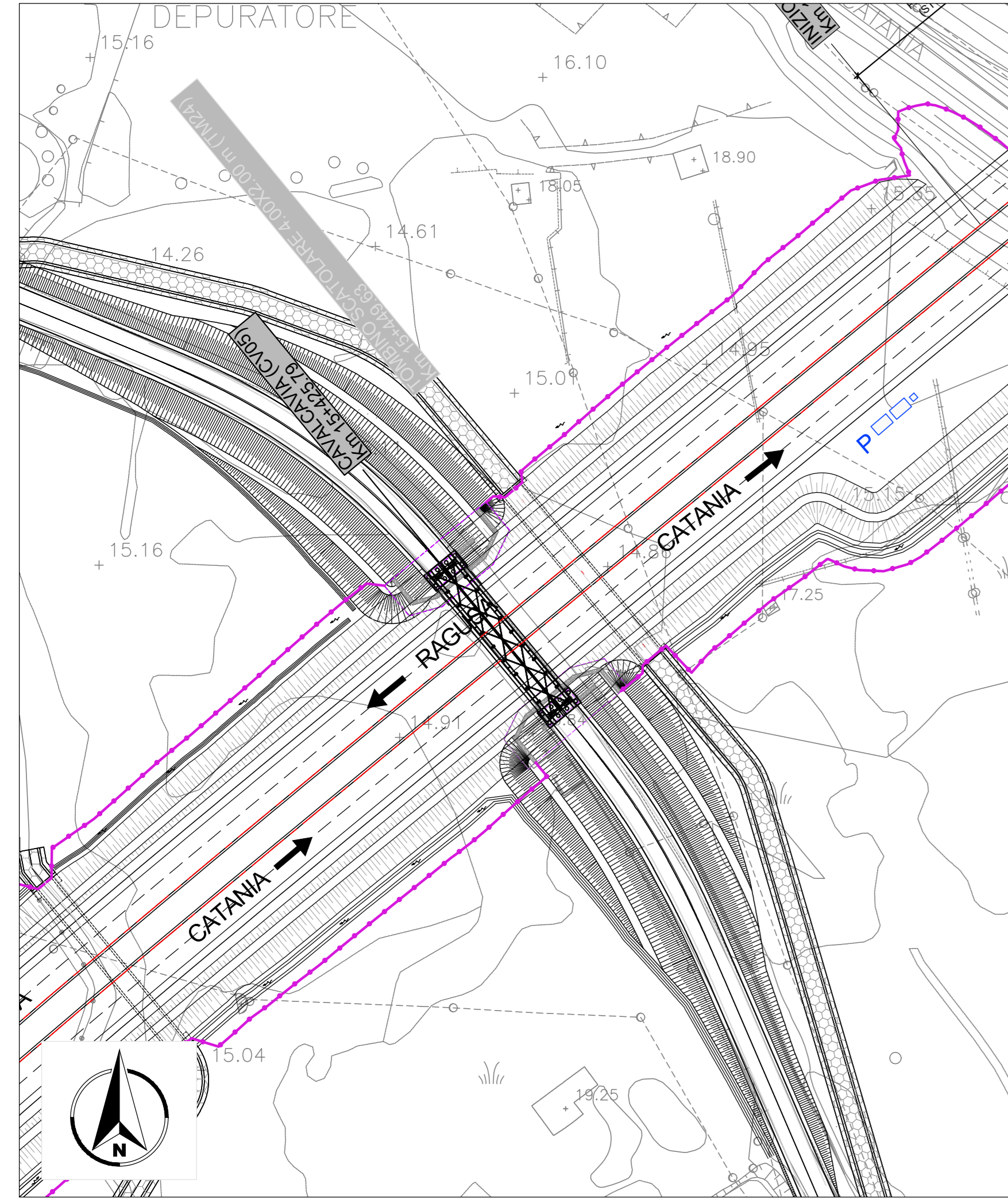
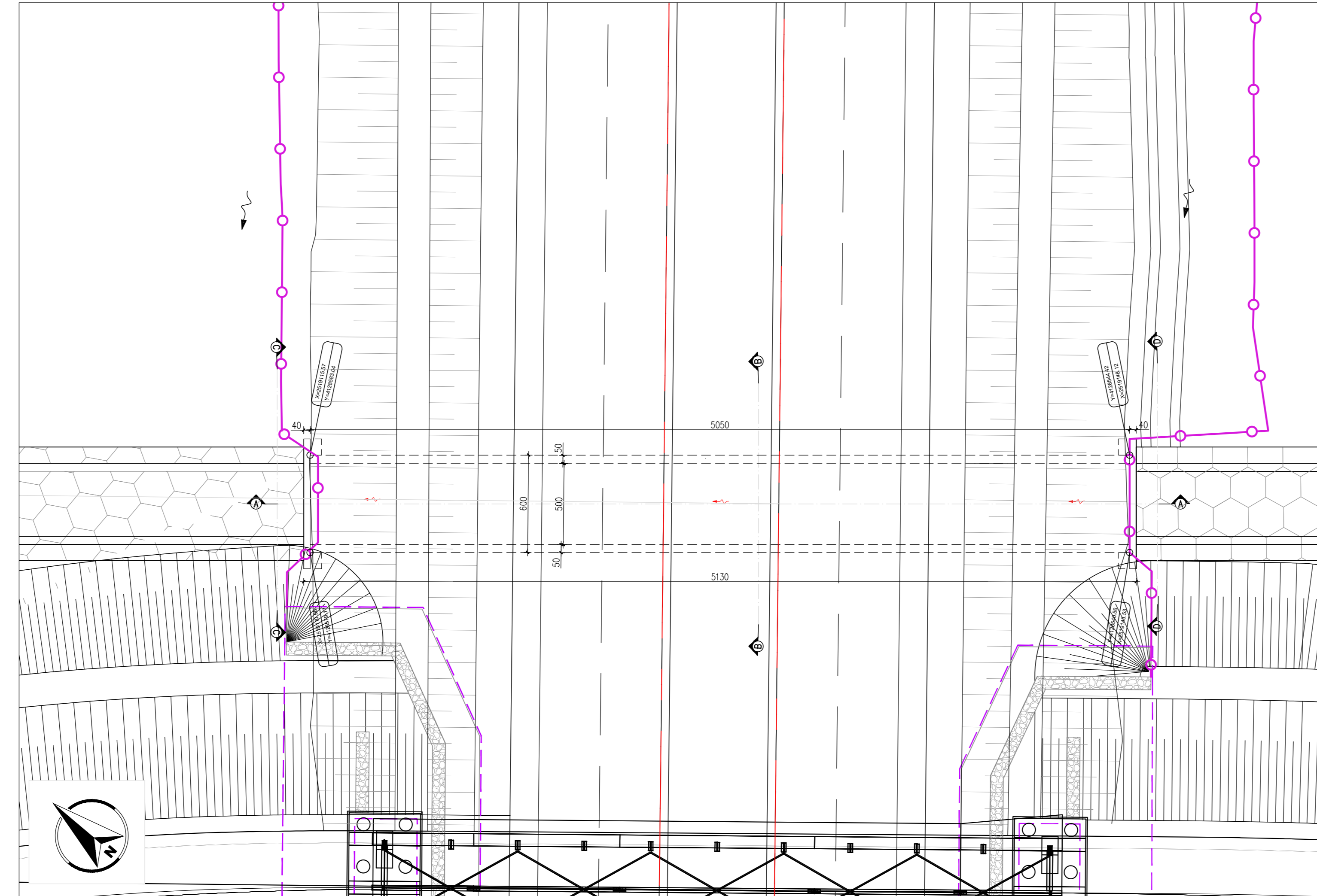


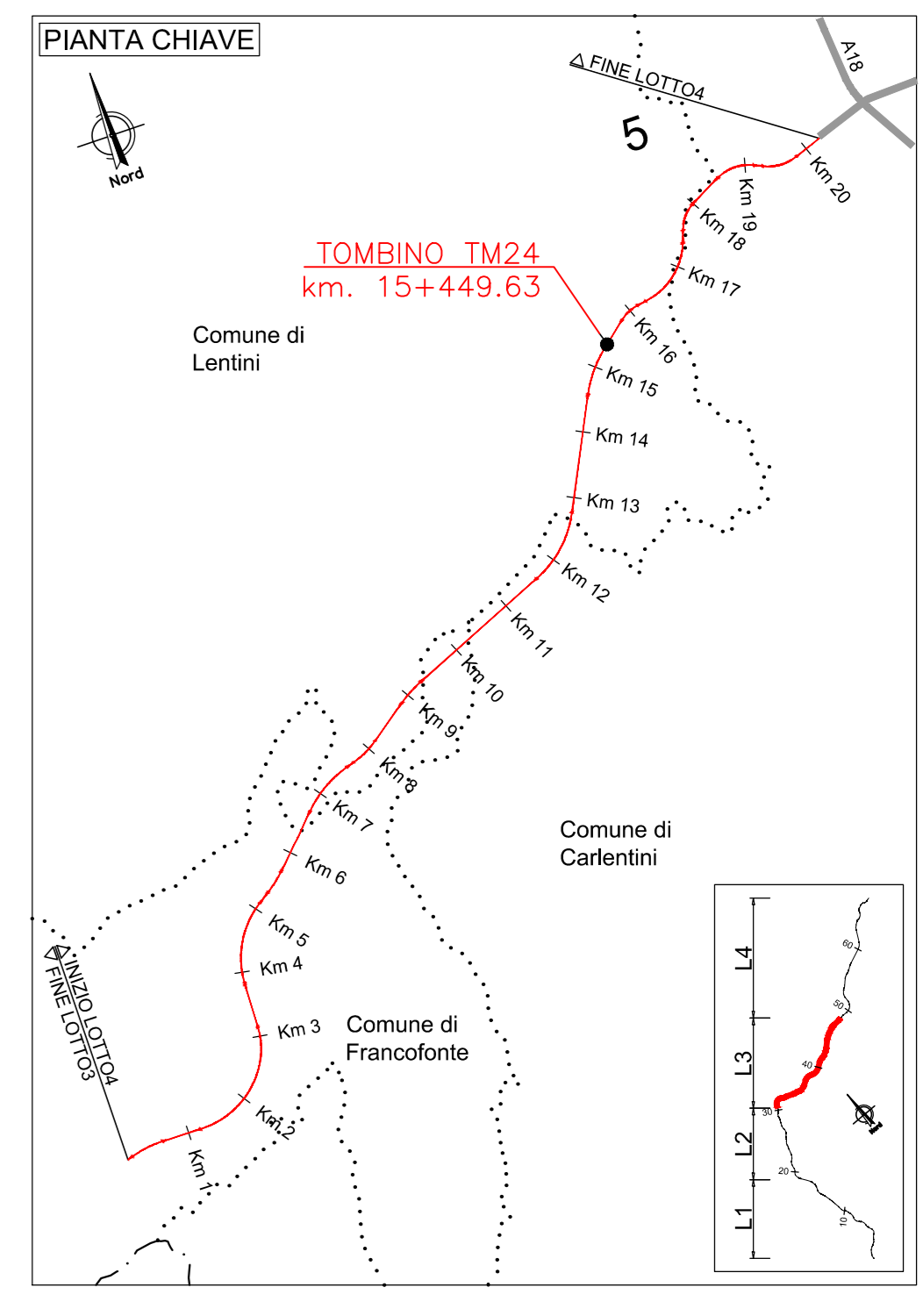
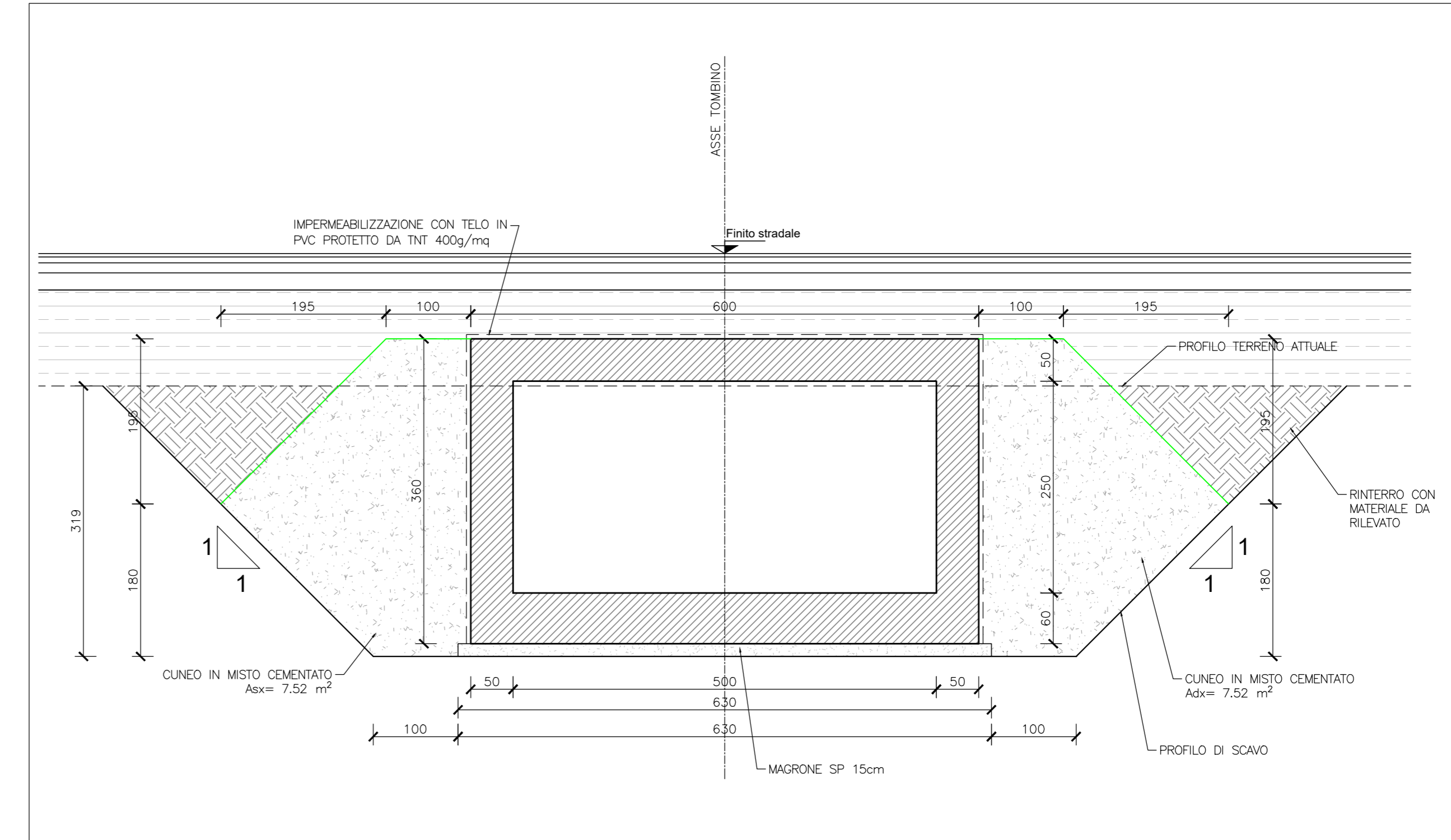
PLANIMETRIA DI PROGETTO
SCALA 1:1000



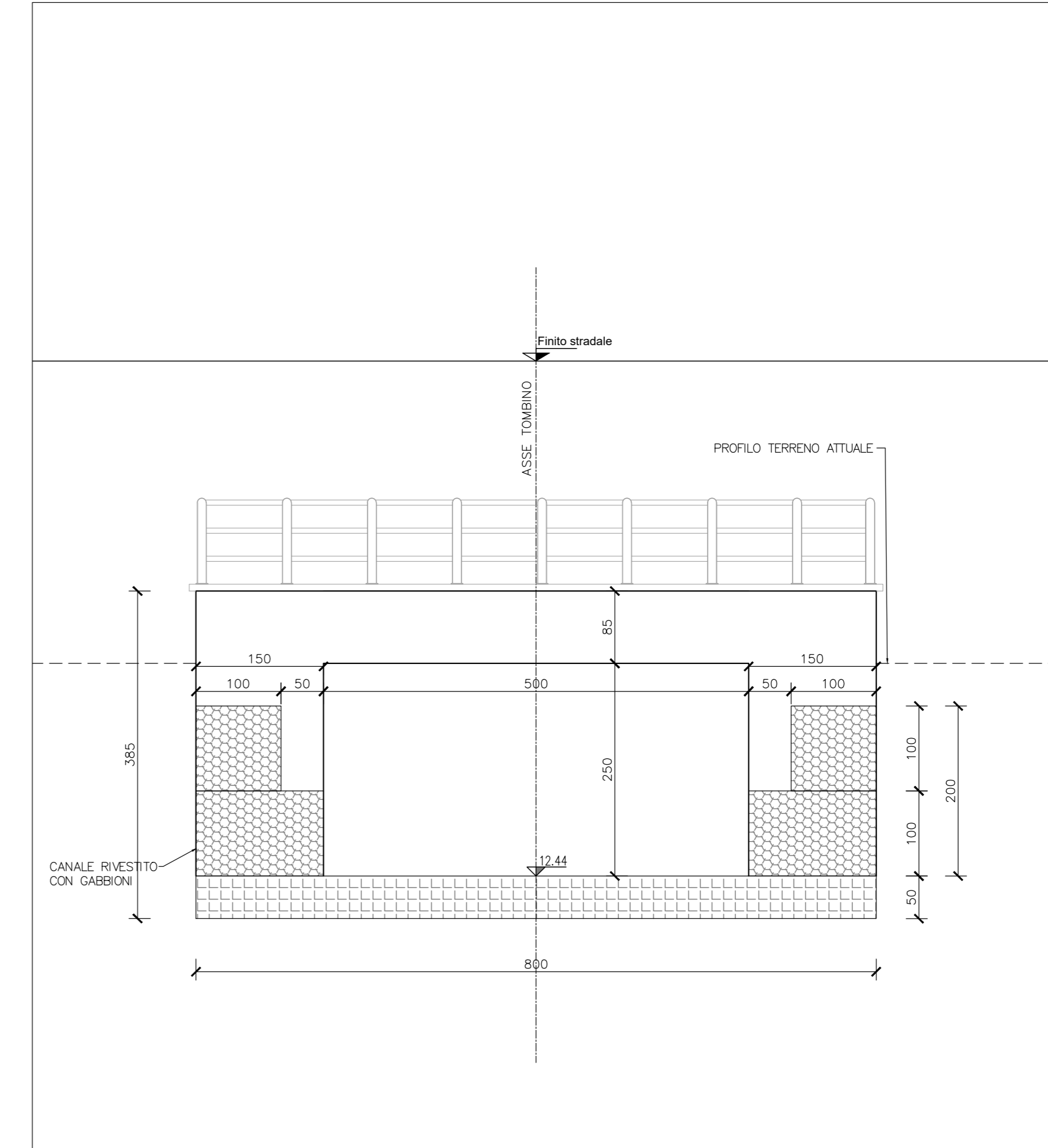
PLANIMETRIA
SCALA 1:200



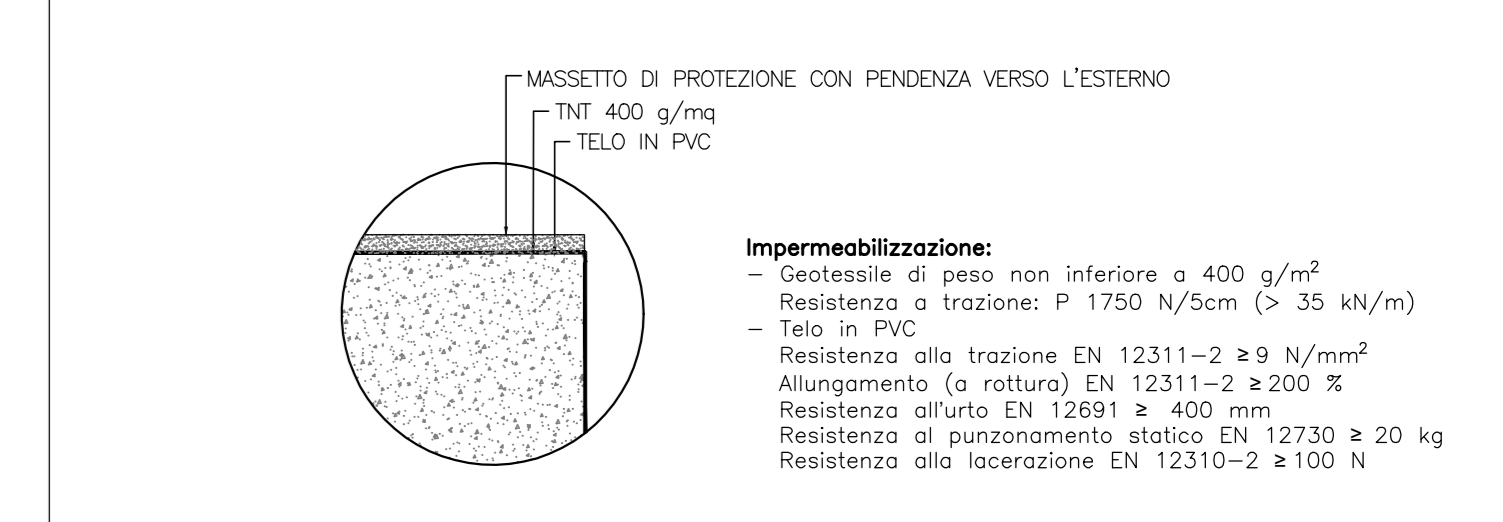
SEZIONE B-B
SCALA 1:50



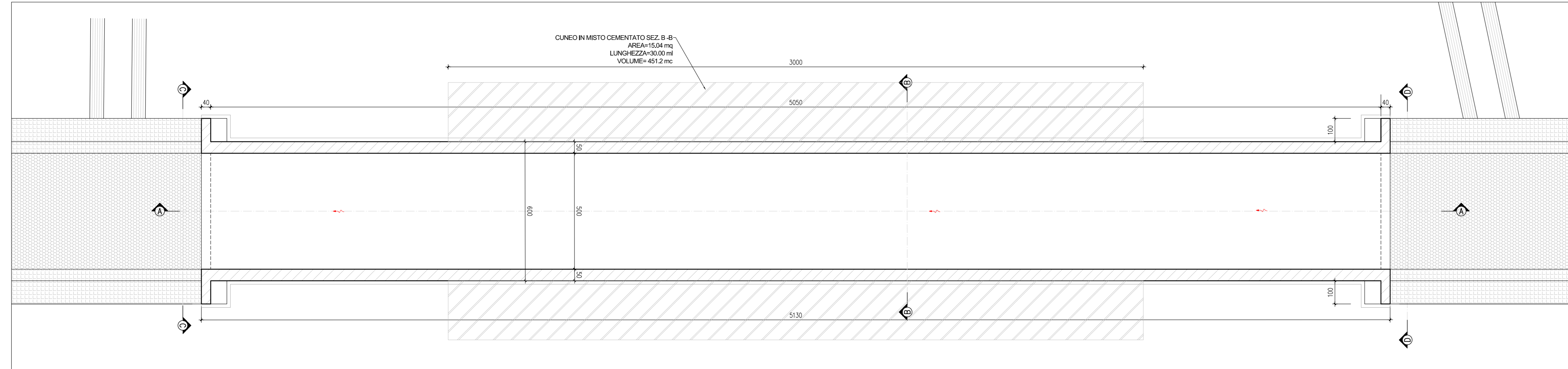
SEZIONE C-C
SCALA 1:50



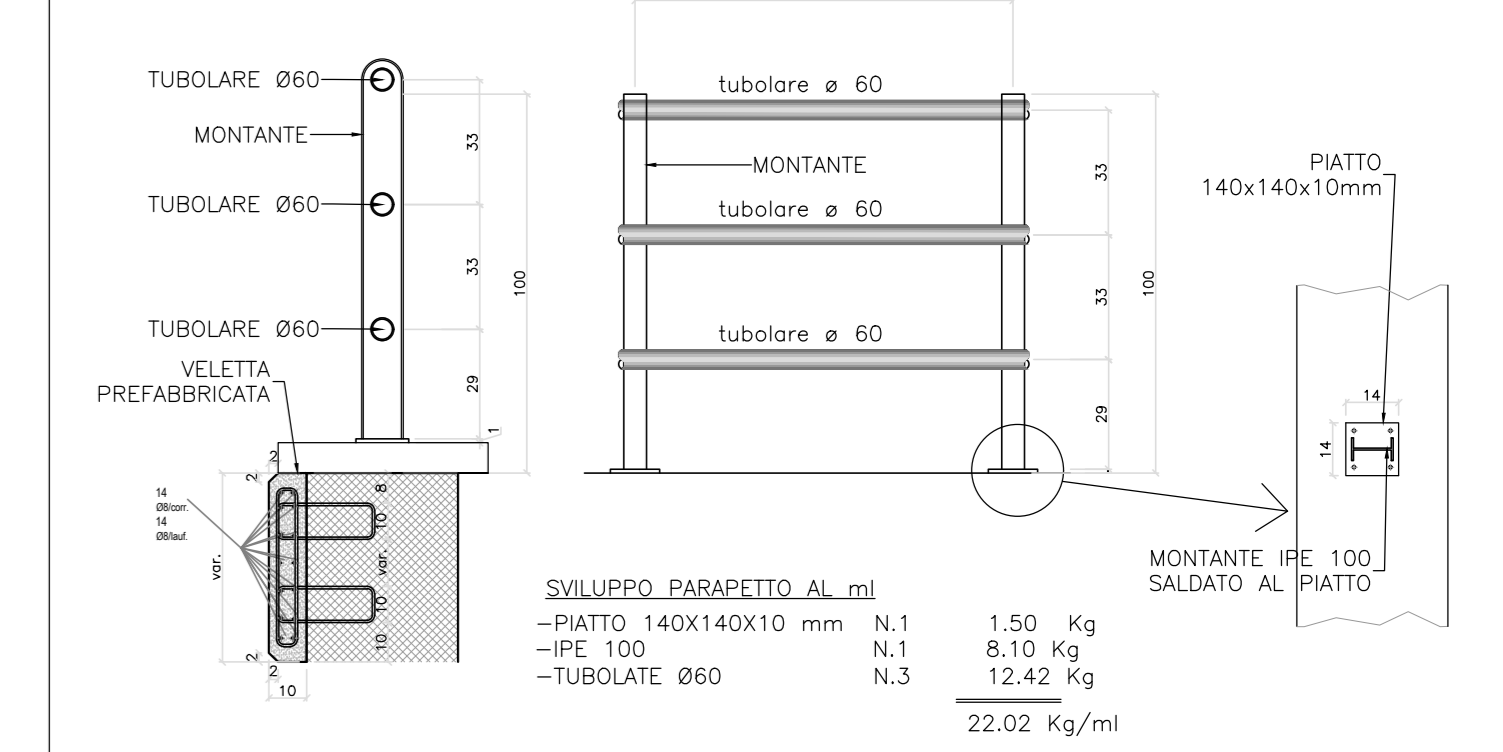
DETTAGLIO IMPERMEABILIZZAZIONE
SCALA 1:20



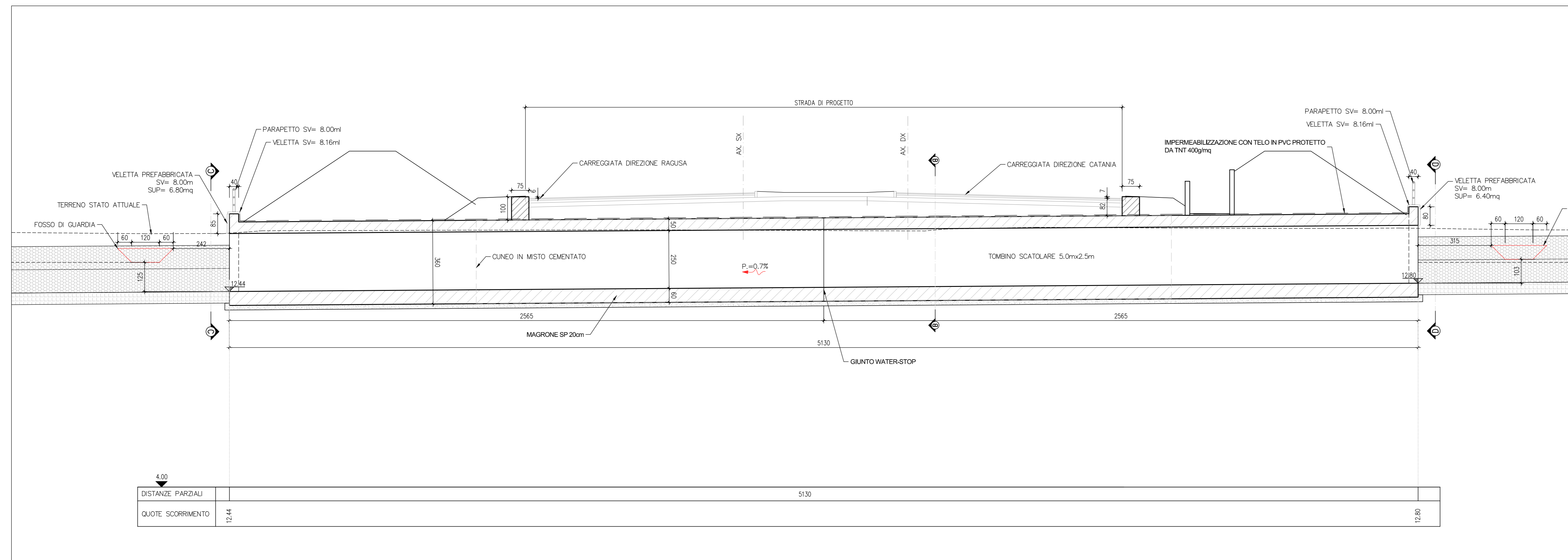
PIANTA
SCALA 1:100



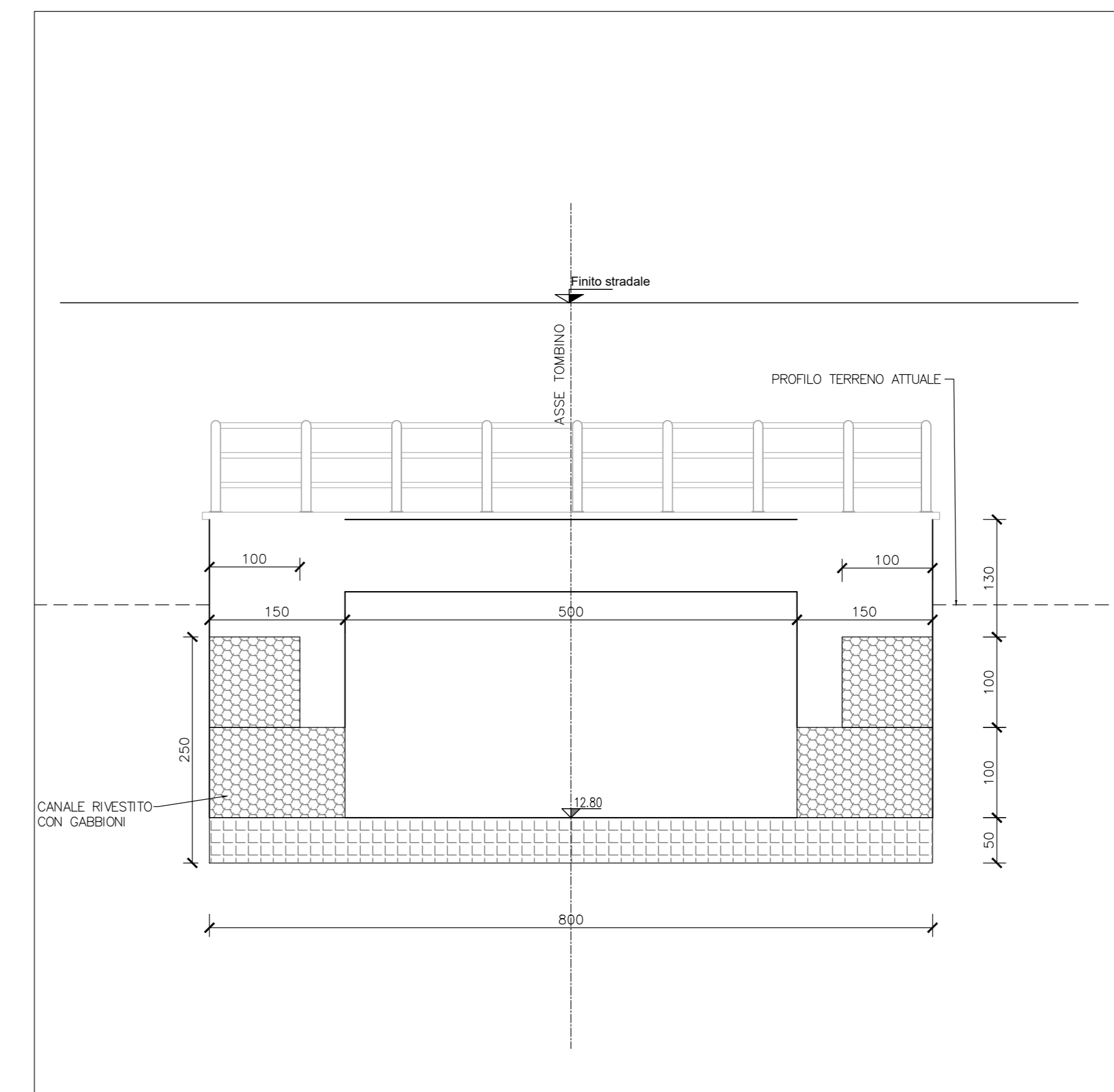
PARTICOLARE PARAPETTO
SCALA 1:20



SEZIONE A-A
SCALA 1:100



SEZIONE D-D
SCALA 1:50



sanas
GRUPPO FS ITALIANE
Direzione Progettazione e Realizzazione Lavori

ITINERARIO RAGUSA-CATANIA
Collegamento viario compreso tra lo Svincolo della S.S. 514 "di Chiaramonte" con la S.S. 115 e lo Svincolo della S.S. 194 "Ragusana"
LOTTO 4 - Dallo svincolo n. 8 "Francoforte" (compreso) allo svincolo della "Ragusana" (escluso)

PROGETTO ESECUTIVO COD. PA898

PROGETTAZIONE: ATI SINTAGMA - GP INGEGNERIA - COOPROGETTI - GDG - ICARIA - OMNISERVICE

PROGETTISTA RESPONSABILE DELL'INTEGRAZIONE DELLE PRESTAZIONI SPECIFICAZIONE:
Dot. Ing. Nando Granieri
Ordine degli Ingegneri della Prov. di Perugia n° A351

IL GRUPPO DI PROGETTAZIONE:
MANDATARIO: **Sintagma**
MANDANTI:
- **GRUPPO FS ITALIANE**
- **CONSORZIO REGIONALE RAGUSANO**
- **COMUNE DI RAGUSA**
- **COMUNE DI CATANIA**
- **COMUNE DI CARLETTINI**
- **COMUNE DI LENTI**

IL GEOLOGO:
Dot. Geol. Giorgio Cerpaghino
Ordine dei Geologi della Regione Umbria n° 108

IL COORDINATORE PER LA SICUREZZA IN FASI DI PROGETTAZIONE:
Dot. Ing. Filippo Pambianco
Ordine degli Ingegneri della Provincia di Perugia n° A1373

VISTO IL RESPONSABILE DEL PROCEDIMENTO
Dot. Ing. Luigi Mapo

OPERE D'ARTE MINORI
TOMBINO SCATOLARE 4X2 AL KM 15+450
Pianta, profili e sezioni

CODICE PROGETTO: LQ408ZE2101
NOME FILE: T04TM24STRDIO1
REVISIONE: C
SCALA: Varie

REV.	DESCRIZIONE	DATA	REDATTO	VERIFICATO	APPROVATO
C	Revisione a seguito di Rapporto di Verifica	Novembre 2021	F. Macchioli	V. Rubino	A. Granieri
B	Revisione a seguito istruttoria Anas	Sett. 2021	F. Macchioli	V. Rubino	A. Granieri
A	Emissione	Giugno 2021	F. Macchioli	V. Rubino	A. Granieri