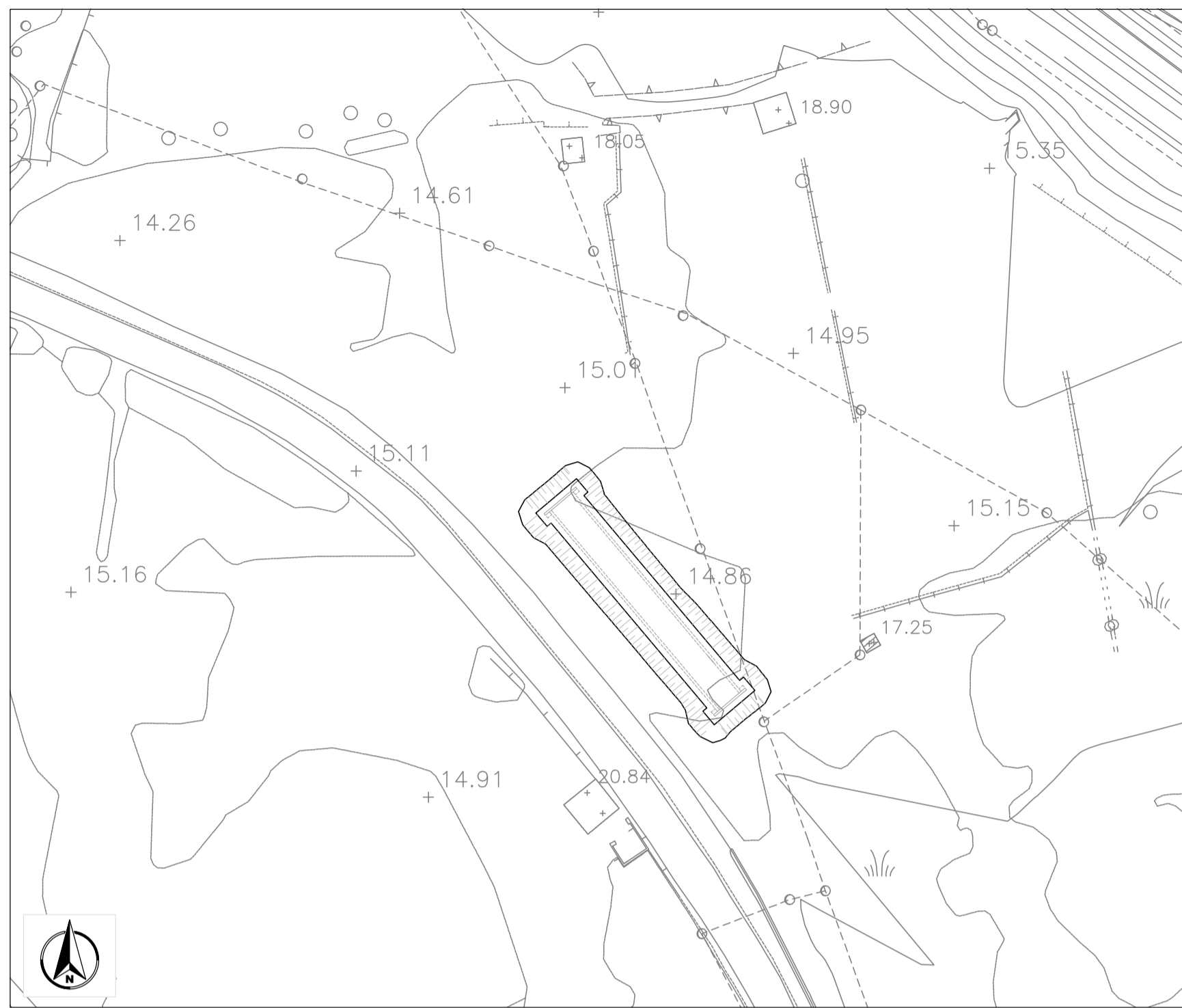
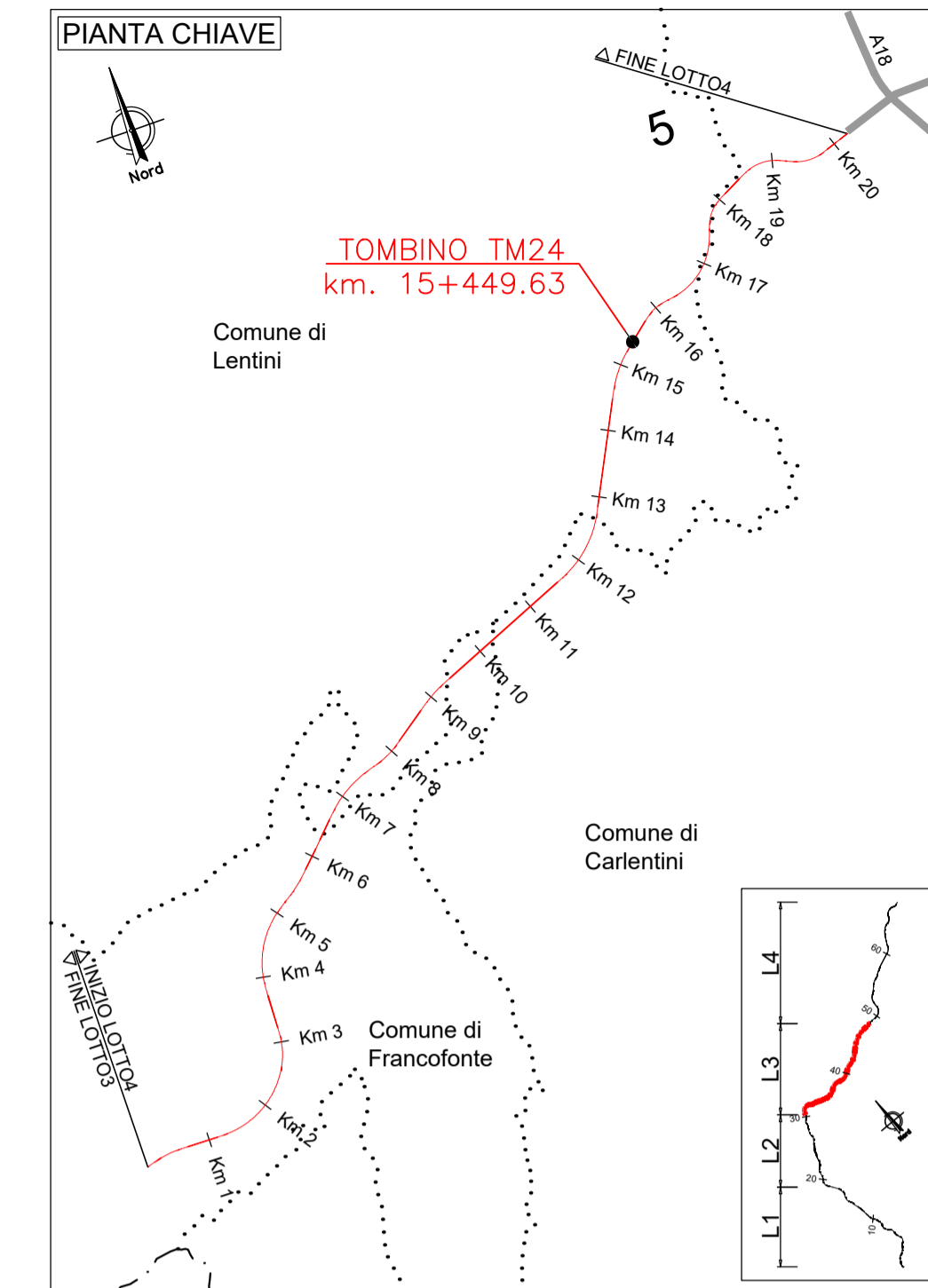
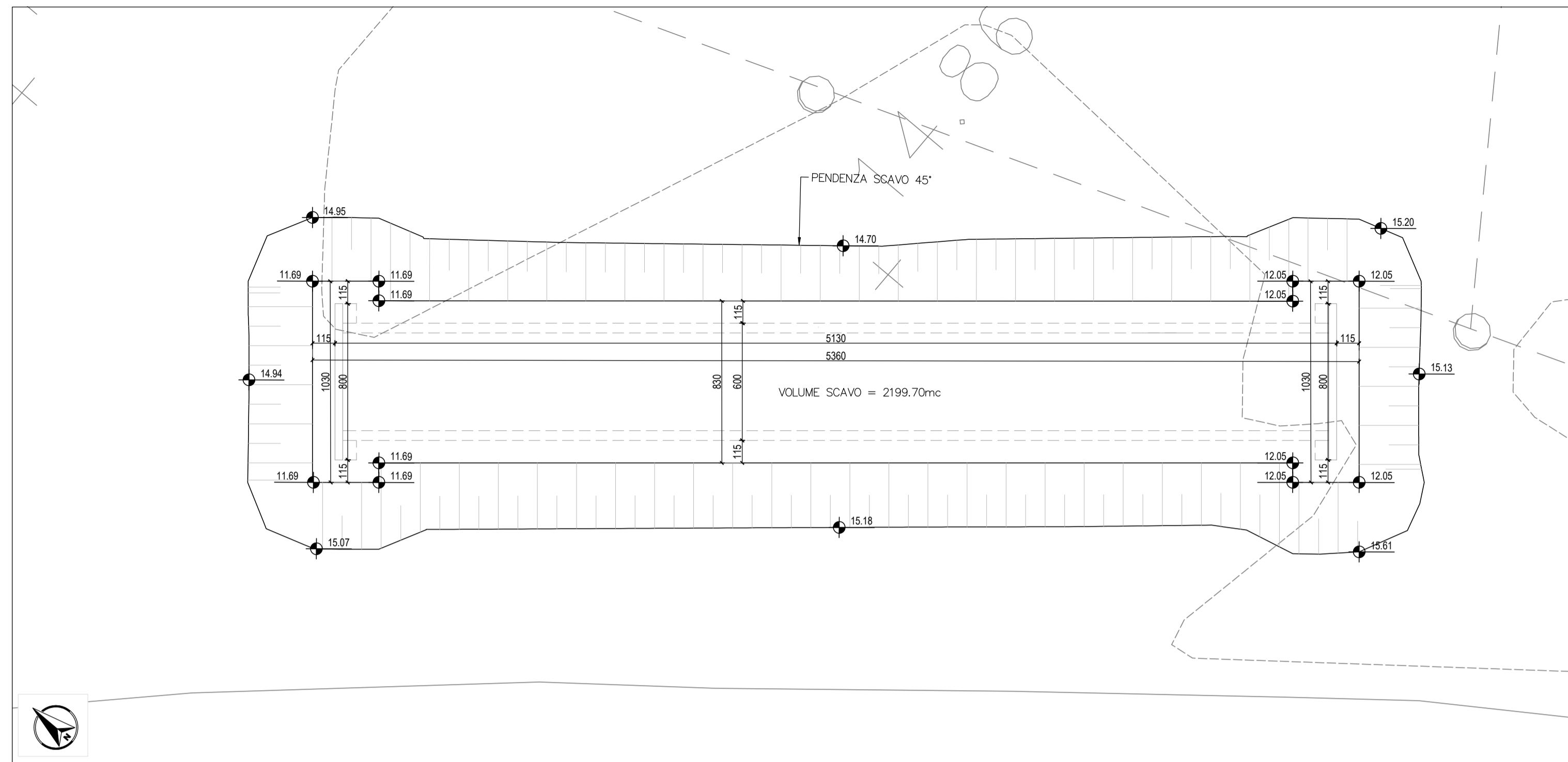


PLANIMETRIA STATO ATTUALE
SCALA 1:1000

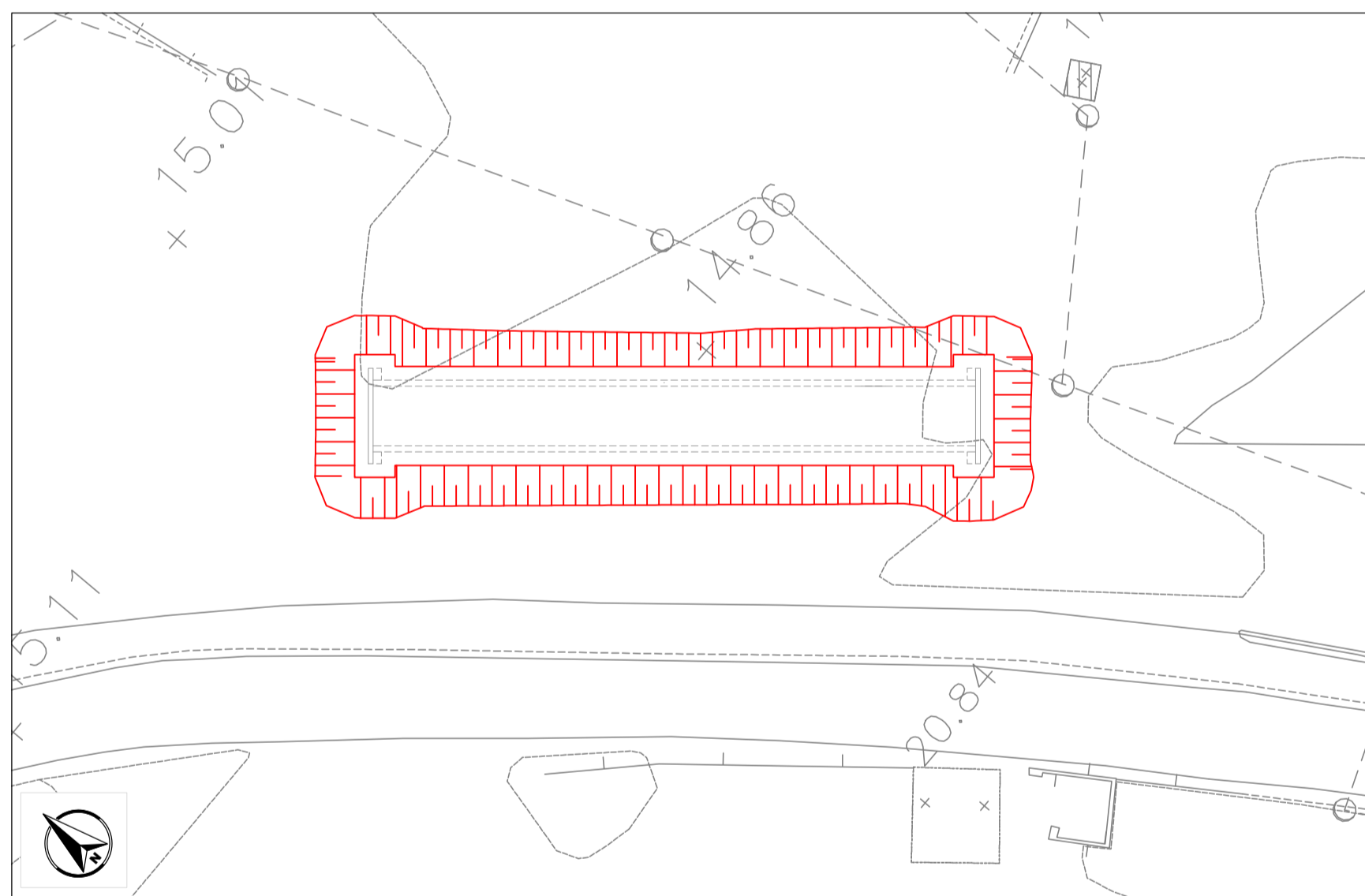


PIANTA SCAVI
SCALA 1:200

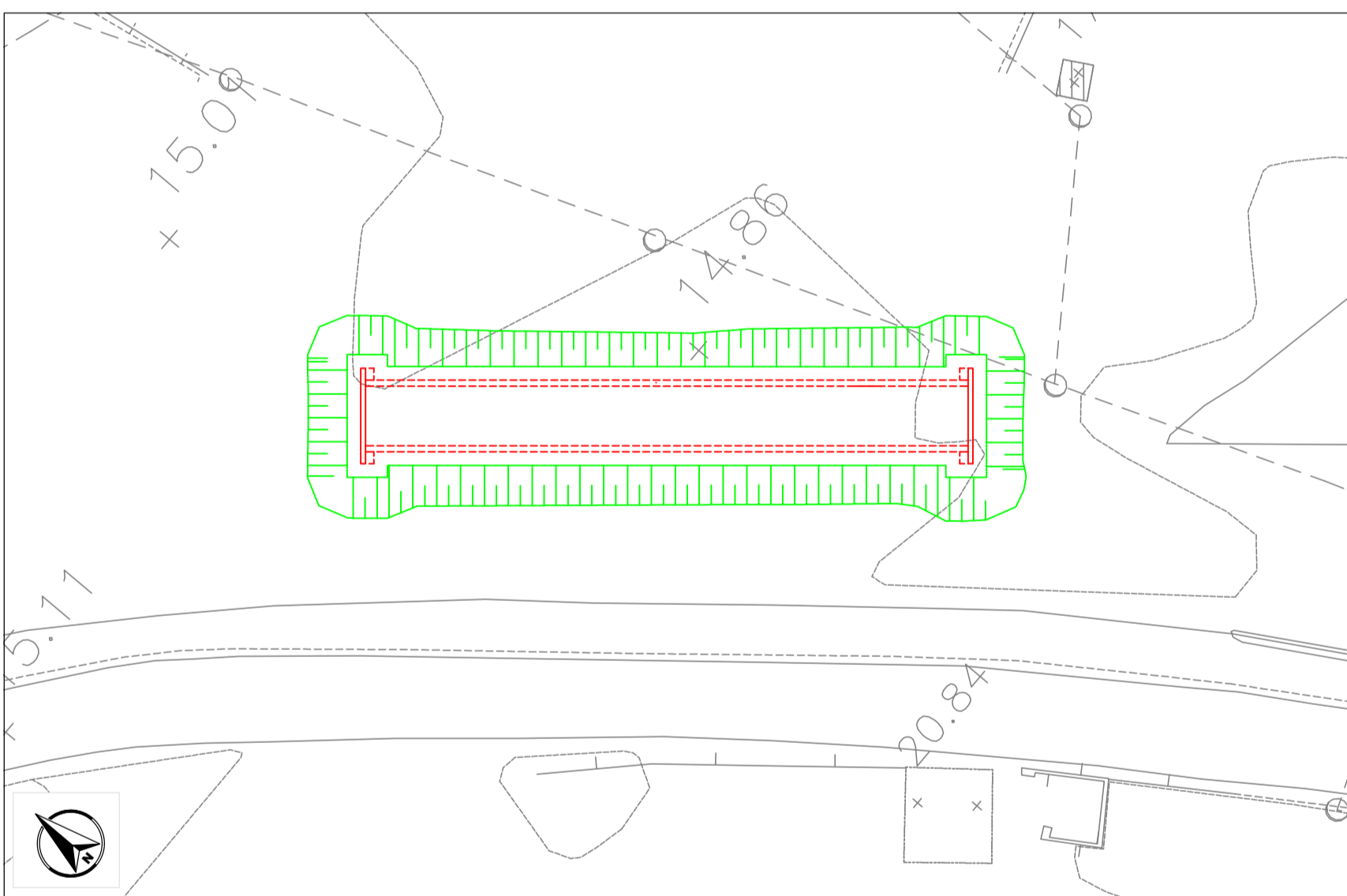


FASI REALIZZATIVE
SCALA 1:500

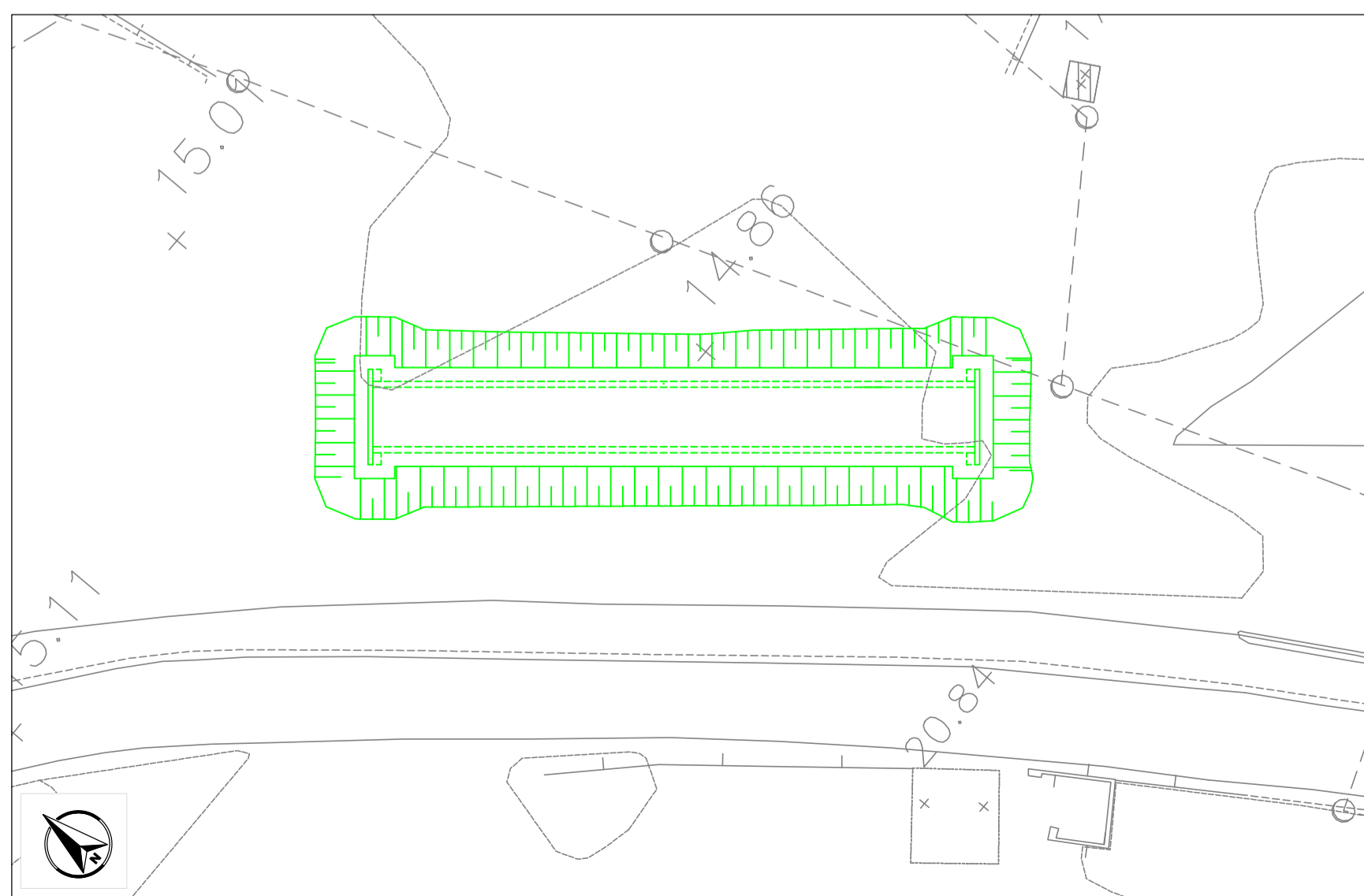
1 SCAVO PER LA REALIZZAZIONE DEL TOMBINO



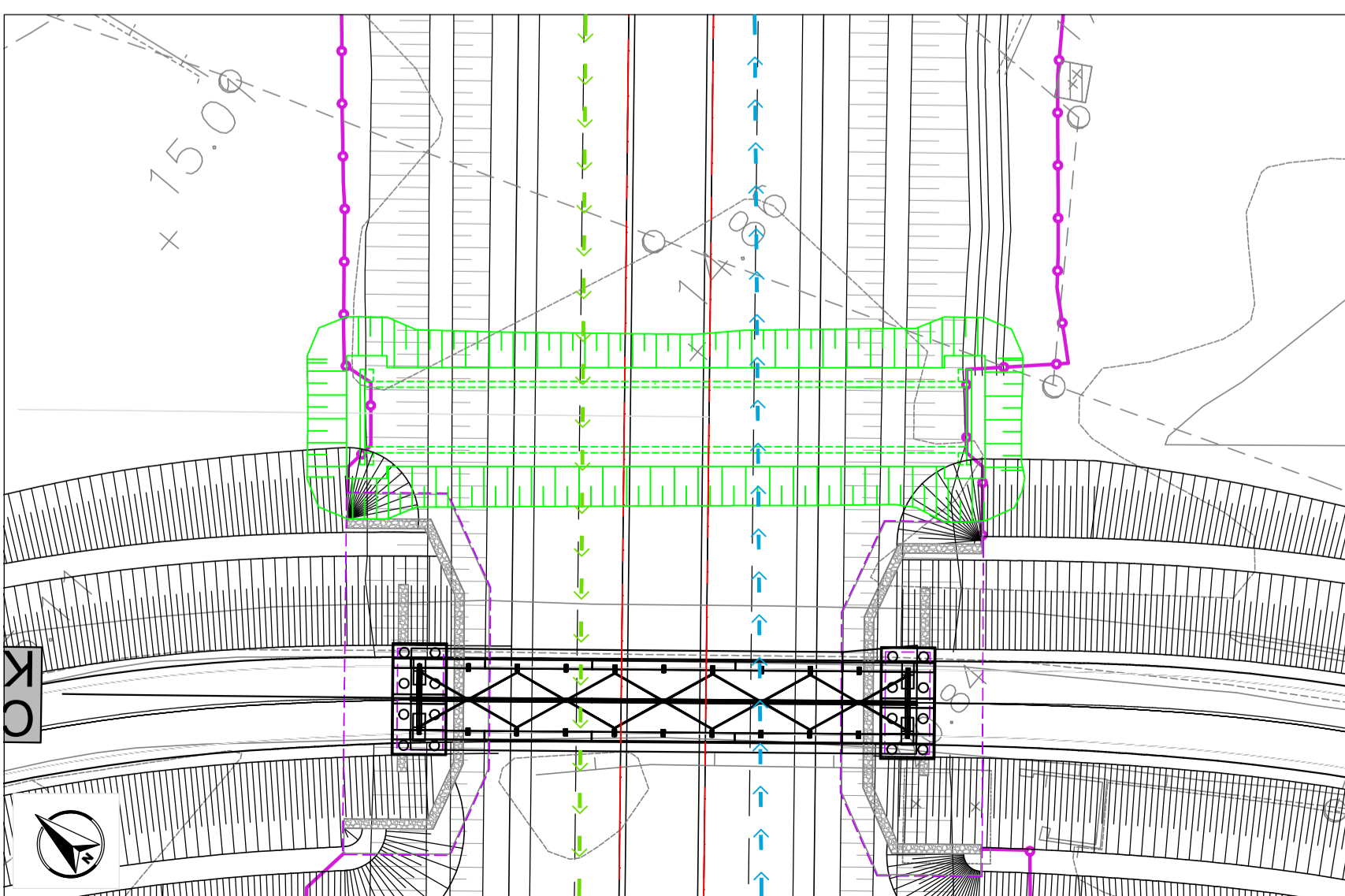
2 REALIZZAZIONE DEL TOMBINO



3 ENTRATA IN FUNZIONE DEL TOMBINO DI PROGETTO
4 RINTERRO CON RILEVATO



5 REALIZZAZIONE STRADA DI PROGETTO



LEGENDA:

- TRAFFICO IN ESERCIZIO DIR. CATANIA
- ← TRAFFICO IN ESERCIZIO DIR. RAGUSA
- IN FASE DI REALIZZAZIONE
- OPERE REALIZZATE

Sanas
GRUPPO FS ITALIANE

Direzione Progettazione e Realizzazione Lavori

ITINERARIO RAGUSA-CATANIA
Collegamento viario compreso tra lo Svincolo della S.S. 514 "di Chiaramonte" con la S.S. 115 e lo Svincolo della S.S. 194 "Ragusana"
LOTTO 4 - Dallo svincolo n. 8 "Francofonte" (compreso) allo svincolo della "Ragusana"(escluso)

PROGETTO ESECUTIVO COD. PA898

PROGETTAZIONE: ATI SINTAGMA - GP INGEGNERIA - COOPROGETTI - GDG - ICARIA - OMNISERVICE

PROGETTISTA RESPONSABILE DELL'INTEGRAZIONE DELLE PRESTAZIONI SPECIALISTICHE:
Dott. Ing. Nando Granieri
Ordine degli Ingegneri della Prov. di Perugia n° A351

IL GEOLOGO:
Dott. Geol. Giorgio Cerquiglini
Ordine dei Geologi della Regione Umbria n° 108

IL COORDINATORE PER LA SICUREZZA IN FASE DI PROGETTAZIONE:
Dott. Ing. Filippo Pambianco
Ordine degli Ingegneri della Provincia di Perugia n° A1373

VISTO IL RESPONSABILE DEL PROCEDIMENTO
Dott. Ing. Luigi Mupo

IL GRUPPO DI PROGETTAZIONE:
MANDATARIA: **Sintagma**
Mandatari: Dott. Ing. N. Granieri, Dott. Ing. M. Abram, Dott. Ing. F. Durastanti, Dott. Ing. M. Biraghi Botta, Dott. Arch. A. Bracchini, Dott. Ing. L. Gozzardini, Dott. Ing. L. Neri, Dott. Geol. G. Cerquiglini

MANDANTI: **GPI Ingegneria**, **Cooprotti**, **Geotechnical Design Group**, **ICARIA**, **Omniservice**
Mandatari: Dott. Ing. G. Guaducci, Dott. Ing. A. Signorini, Dott. Ing. A. Bala, Dott. Arch. E. A. E. Crimi, Dott. Ing. M. Panfilo, Dott. Arch. P. Ghiselli, Dott. Ing. D. Pelle, Dott. Ing. D. Caraccioli, Dott. Ing. S. Sassoni, Dott. Ing. C. Consorti, Dott. Ing. V. Rotisciani, Dott. Ing. G. Paldi, Dott. Ing. F. Maschioni, Dott. Ing. P. Agnello

IL RESPONSABILE DI PROGETTO: **INGEGNERE Vladimiro ROTISCIANI**
Dott. Ing. P. Agnello

OPERE D'ARTE MINORI
TOMBINO SCATOLARE 4X2 AL KM 15+450
Fasi esecutive, Pianta scavi e opere provvisoriale

CODICE PROGETTO		NOME FILE		REVISIONE	SCALA:
PROGETTO	LEV. MOD. N. PROG.	T04TM24STRPE01A			
LO408Z	E 2101	CODICE ELAB.	T04TM24STRPE01	A	Varie
REV.	DESCRIZIONE	DATA	REDATTO	VERIFICATO	APPROVATO
A	Emissione	Giugno 2021	F. Maccioni	V. Rotisciani	N. Granieri