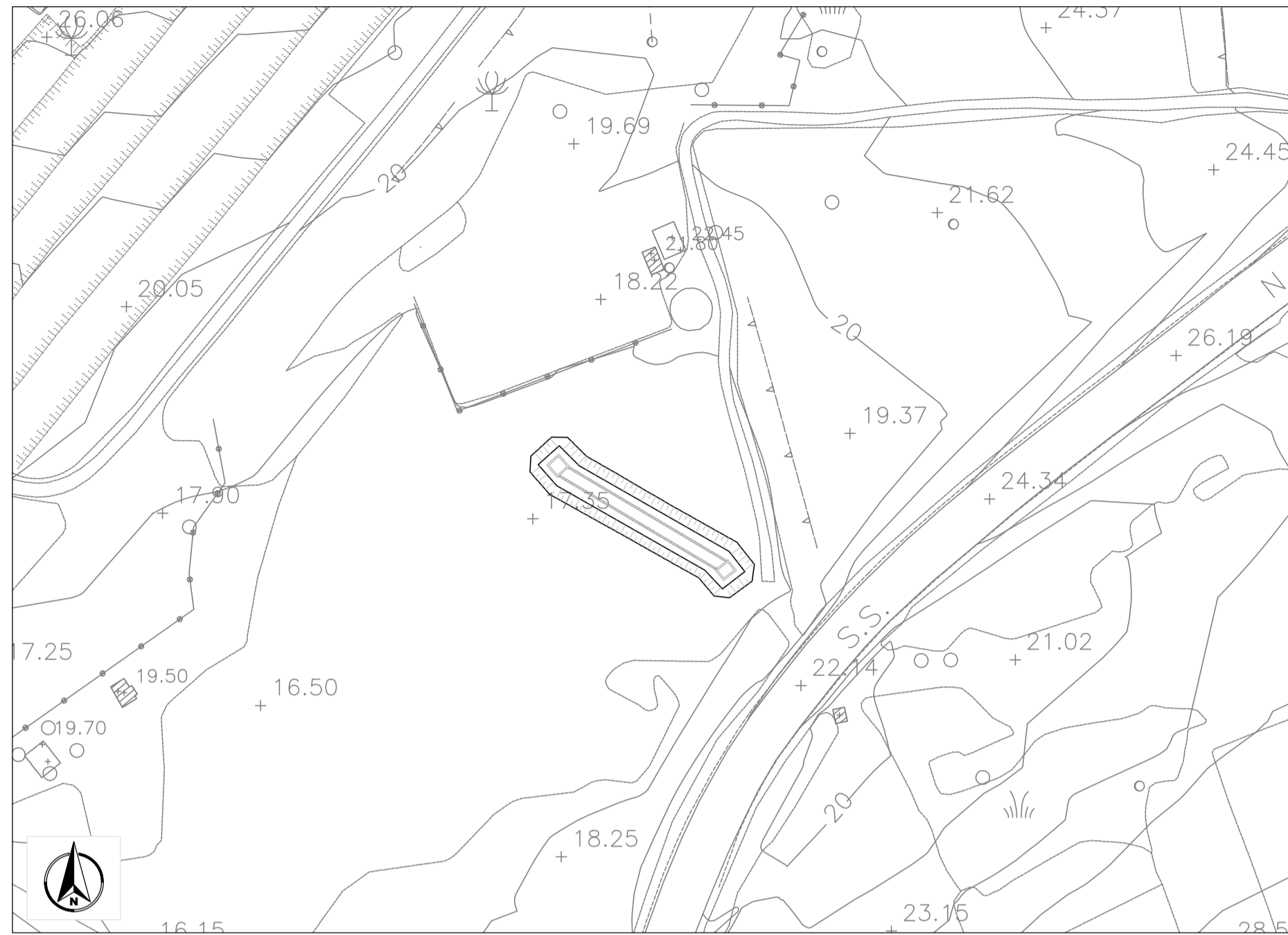
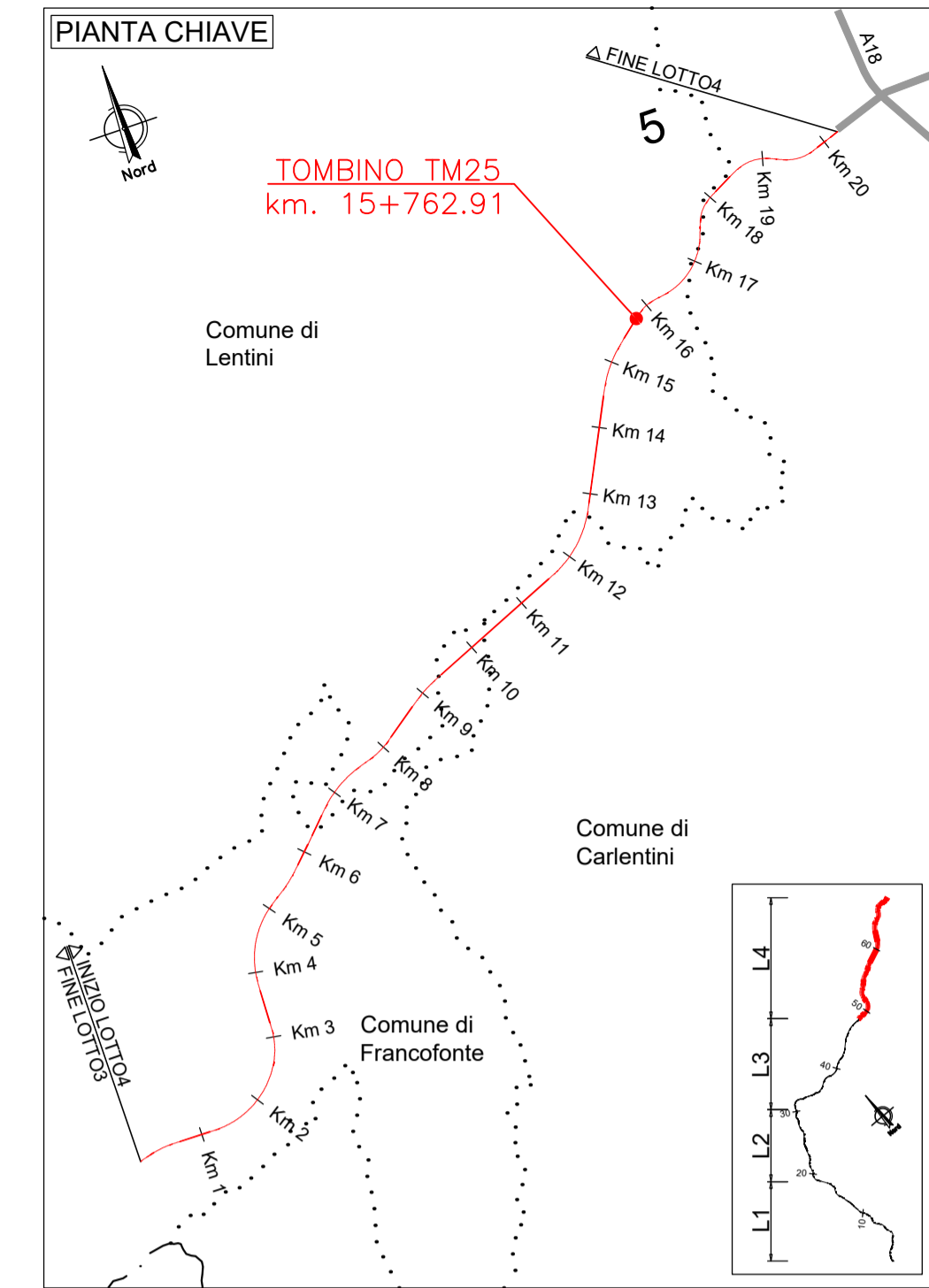
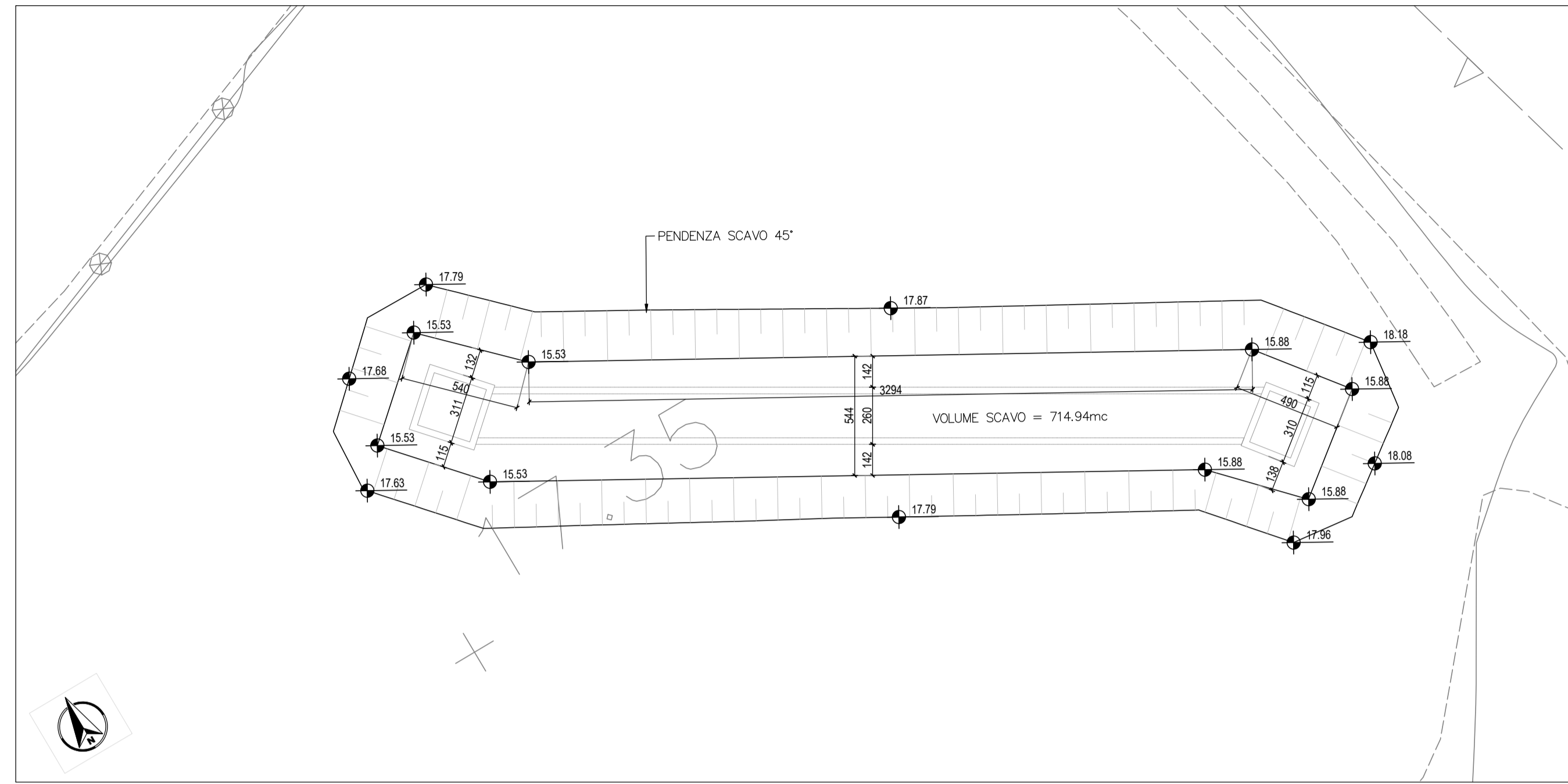


**PLANIMETRIA STATO ATTUALE**  
SCALA 1:1000

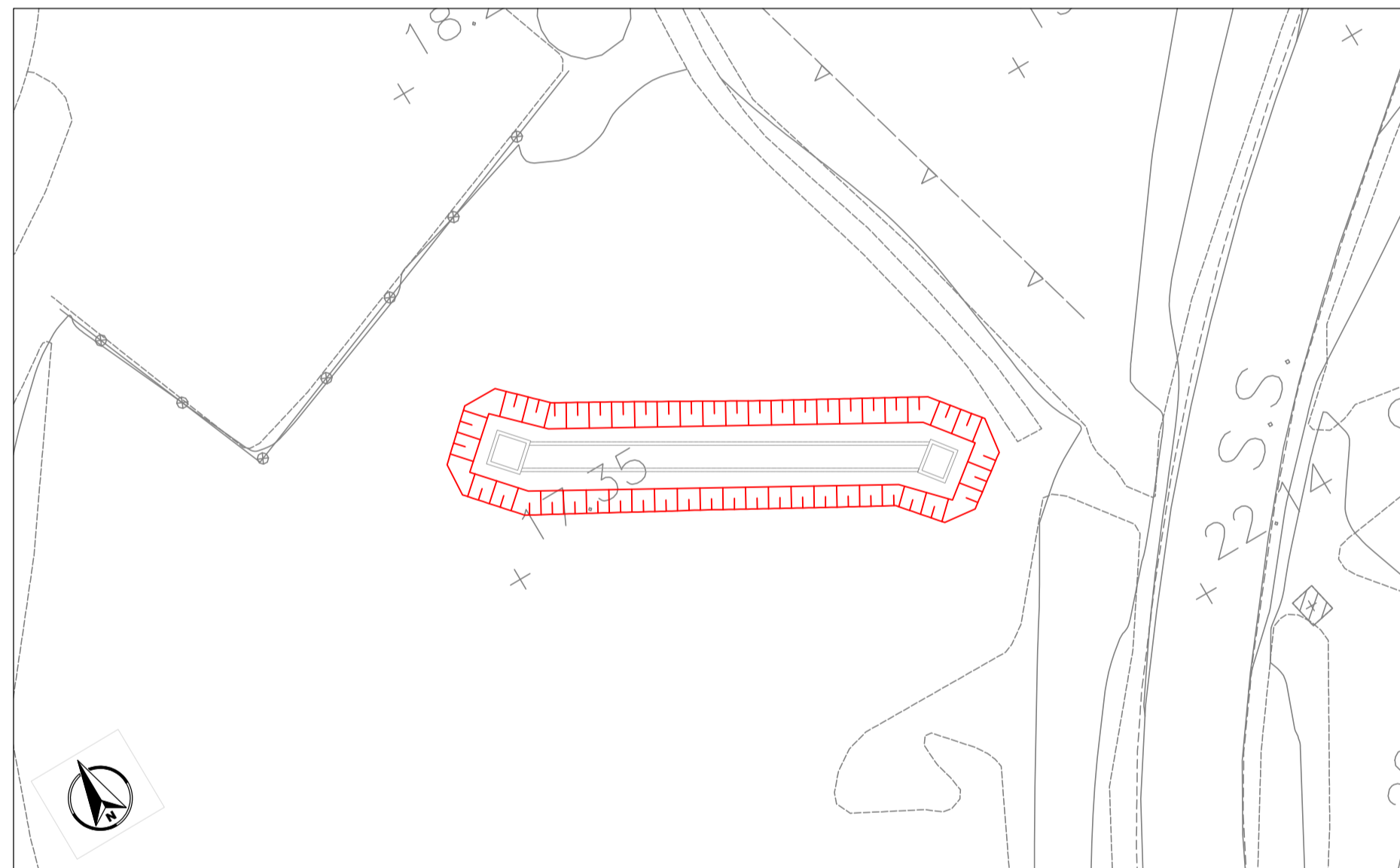


**PIANTA SCAVI**  
SCALA 1:200

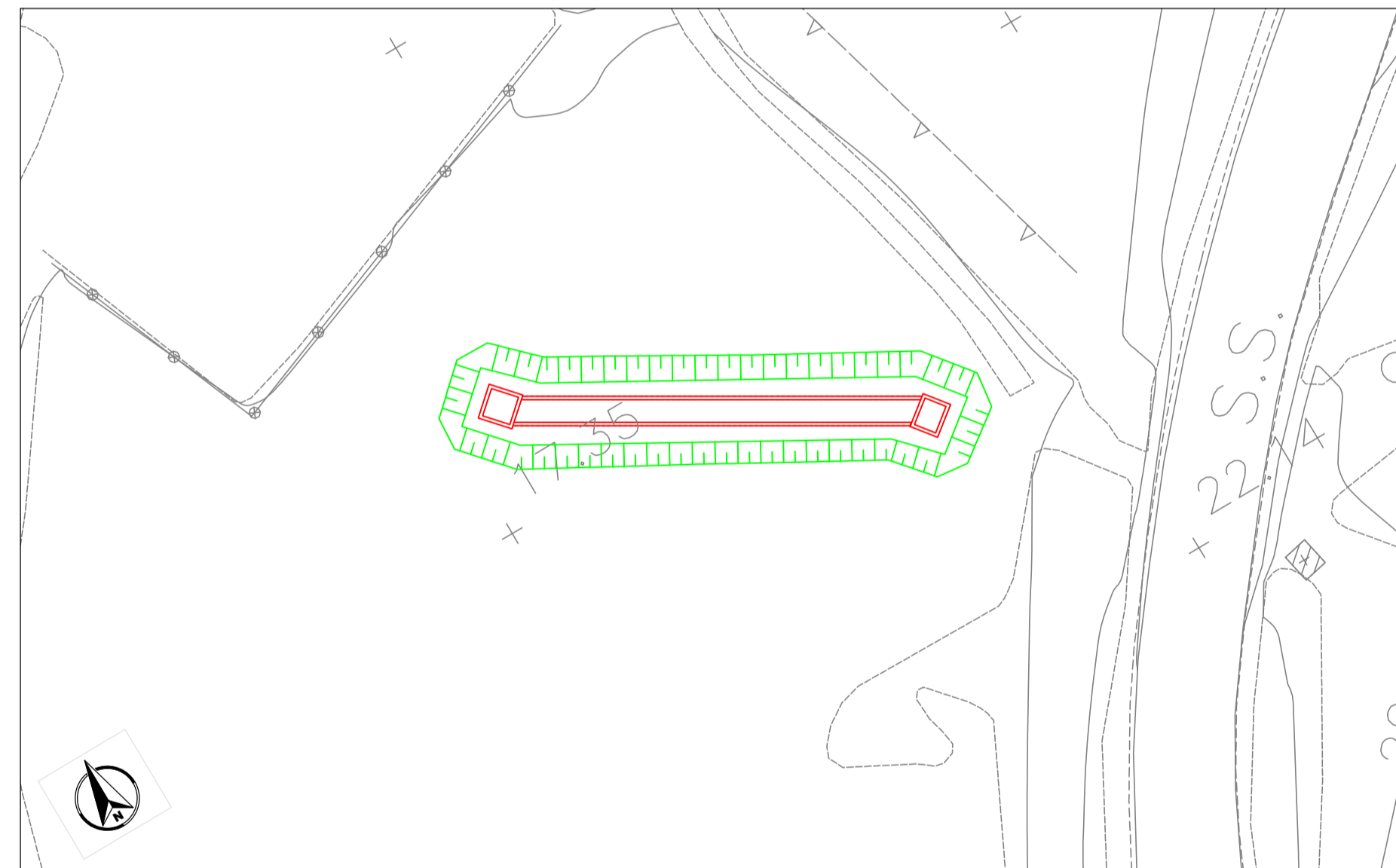


**FASI REALIZZATIVE**  
SCALA 1:500

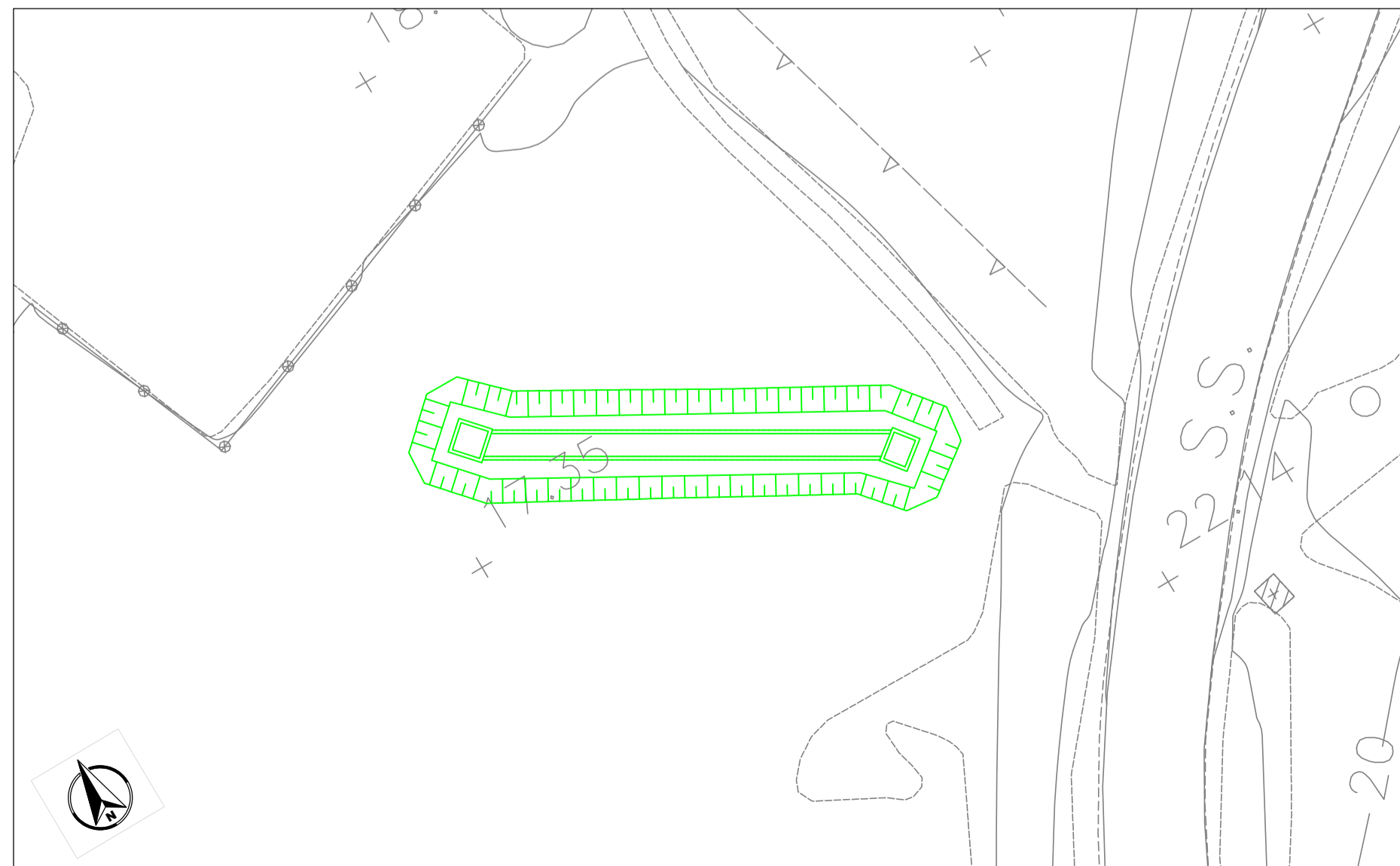
1 SCAVO PER LA REALIZZAZIONE DEL TOMBINO



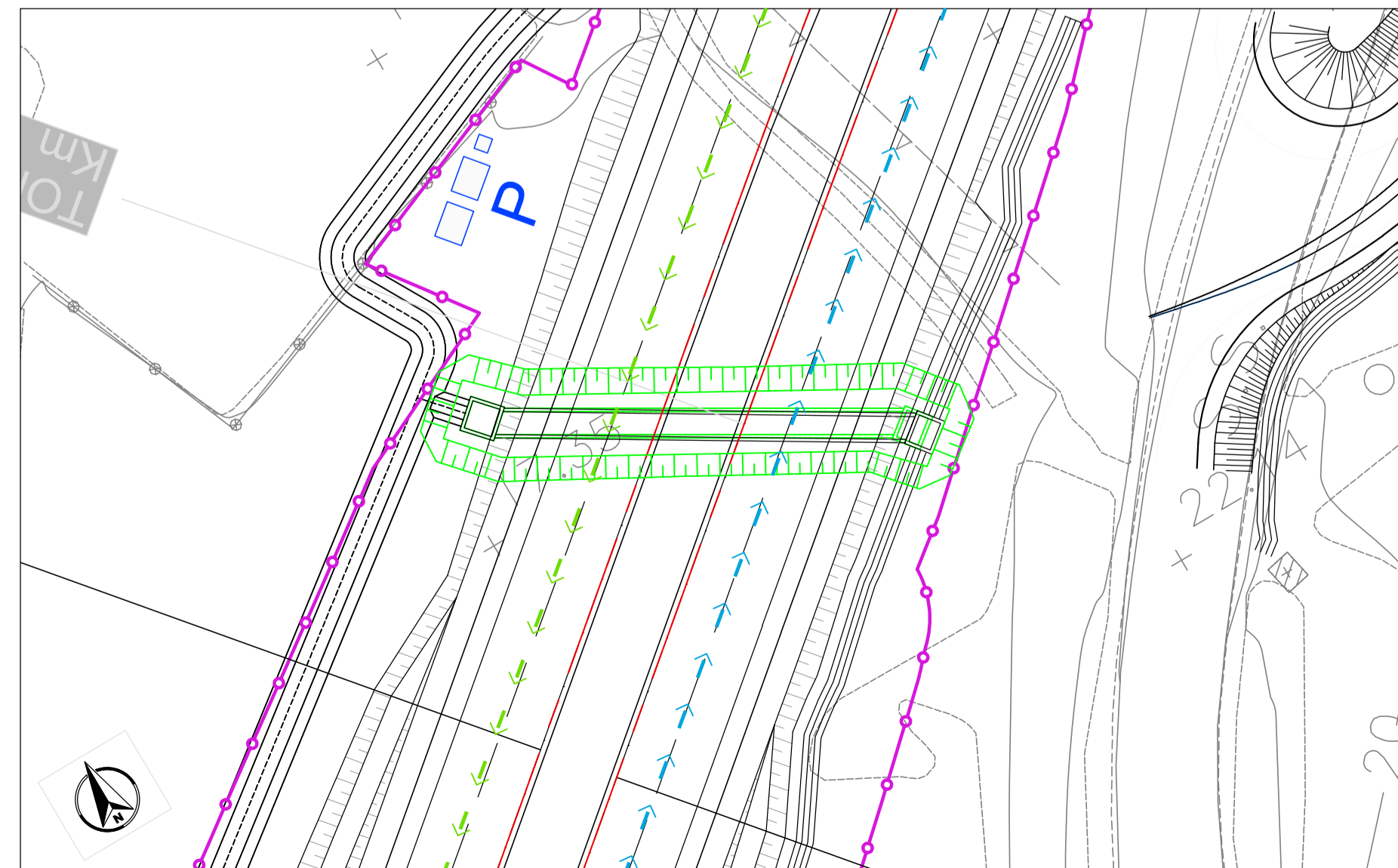
2 REALIZZAZIONE DEL TOMBINO



3 ENTRATA IN FUNZIONE DEL TOMBINO DI PROGETTO  
4 RINTERRO CON RILEVATO



5 REALIZZAZIONE STRADA DI PROGETTO



**LEGENDA:**

- TRAFFICO IN ESERCIZIO DIR. CATANIA
- ← TRAFFICO IN ESERCIZIO DIR. RAGUSA
- IN FASE DI REALIZZAZIONE
- OPERE REALIZZATE



**Direzione Progettazione e Realizzazione Lavori**

**ITINERARIO RAGUSA-CATANIA**  
Collegamento viario compreso tra lo Svincolo della S.S. 514 "di Chiaramonte" con la S.S. 115 e lo Svincolo della S.S. 194 "Ragusana"  
LOTTO 4 - Dallo svincolo n. 8 "Francofonte" (compreso) allo svincolo della "Ragusana"(escluso)

**PROGETTO ESECUTIVO** COD. PA898

<b>PROGETTAZIONE: ATI SINTAGMA - GP INGEGNERIA - COOPROGETTI - GDG - ICARIA - OMNISERVICE</b>		<b>IL GRUPPO DI PROGETTAZIONE:</b>	
<b>PROGETTISTA RESPONSABILE DELL'INTEGRAZIONE DELLE PRESTAZIONI SPECIALISTICHE:</b> Dott. Ing. Nando Granieri Ordine degli Ingegneri della Prov. di Perugia n° A351		<b>MANDATARIA:</b>  Dott. Ing. N. Granieri Dott. Ing. P. Durastanti Dott. Ing. V. Truffini Dott. Arch. A. Braschi Dott. Ing. L. Neri	
<b>IL GEOLOGO:</b> Dott. Geol. Giorgio Cerquiglini Ordine dei Geologi della Regione Umbria n° 108		<b>MANDANTI:</b>  Dott. Ing. G. Guadagni Dott. Ing. A. Signorelli Dott. Ing. E. Moscatelli Dott. Ing. A. Bela Dott. Arch. F. A. G. Crimi Dott. Ing. M. Panfilì Dott. Arch. P. Ghirelli Dott. Ing. D. Pelle	
<b>IL COORDINATORE PER LA SICUREZZA IN FASE DI PROGETTAZIONE:</b> Dott. Ing. Filippo Pambianco Ordine degli Ingegneri della Provincia di Perugia n° A1373		 Dott. Ing. G. Lucibello Dott. Arch. G. Guastella Dott. Geol. M. Leonardi Dott. Ing. G. Parente Dott. Ing. L. Ragnacci Dott. Arch. A. Strati Arch. Geol. M. G. Liseno	
<b>VISTO IL RESPONSABILE DEL PROCEDIMENTO</b> Dott. Ing. Luigi Mupo		 Dott. Ing. D. Caraccioli Dott. Ing. S. Scaroni C. Consorti	
		 Dott. Ing. V. Rotisciani Dott. Ing. G. Pelli Dott. Ing. F. Maschioni	
		 Dott. Ing. P. Agnello Dott. Ing. F. Aloè Dott. Ing. A. Salvemini	
		<b>IL RESPONSABILE DI PROGETTO:</b>  Ingegnere <b>Vladimiro ROTISCIANI</b> Ordine degli Ingegneri della Provincia di Perugia n° A376	

**OPERE D'ARTE MINORI**  
**TOMBINO SCATOLARE 2X1.5 AL KM 15+763**  
Fasi esecutive, Pianta scavi e opere provvisoriale

CODICE PROGETTO		NOME FILE		REVISIONE	SCALA:
PROGETTO	LEV. PROG.	N. PROG.	TO4TM25STRPE01A		
LO408Z	E	2101	CODICE ELAB. TO4TM25STRPE01	A	Varie
A	Emissione	Giugno 2021	F. Mucchioni	V. Rotisciani	N. Granieri
REV.	DESCRIZIONE	DATA	REDATTO	VERIFICATO	APPROVATO