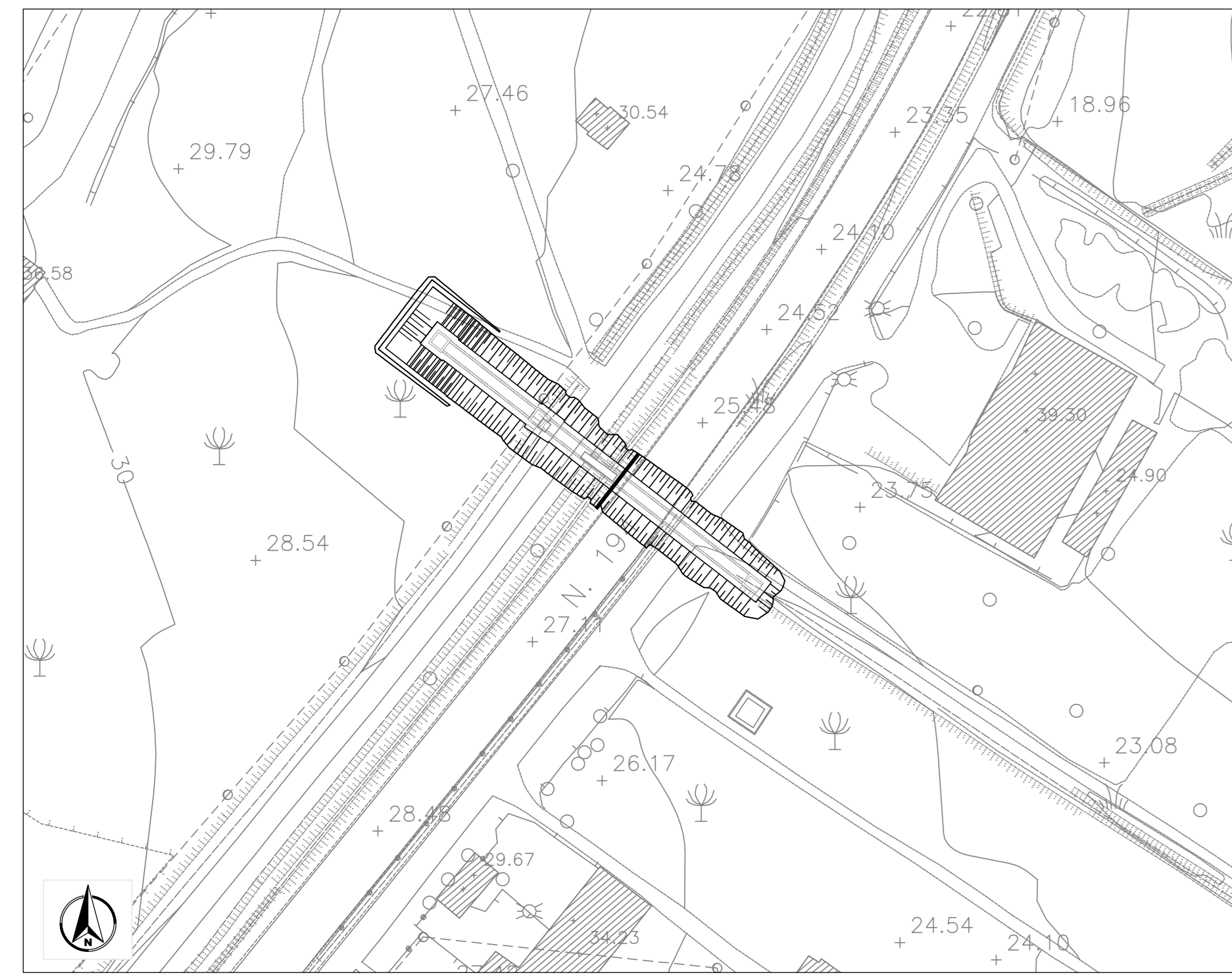
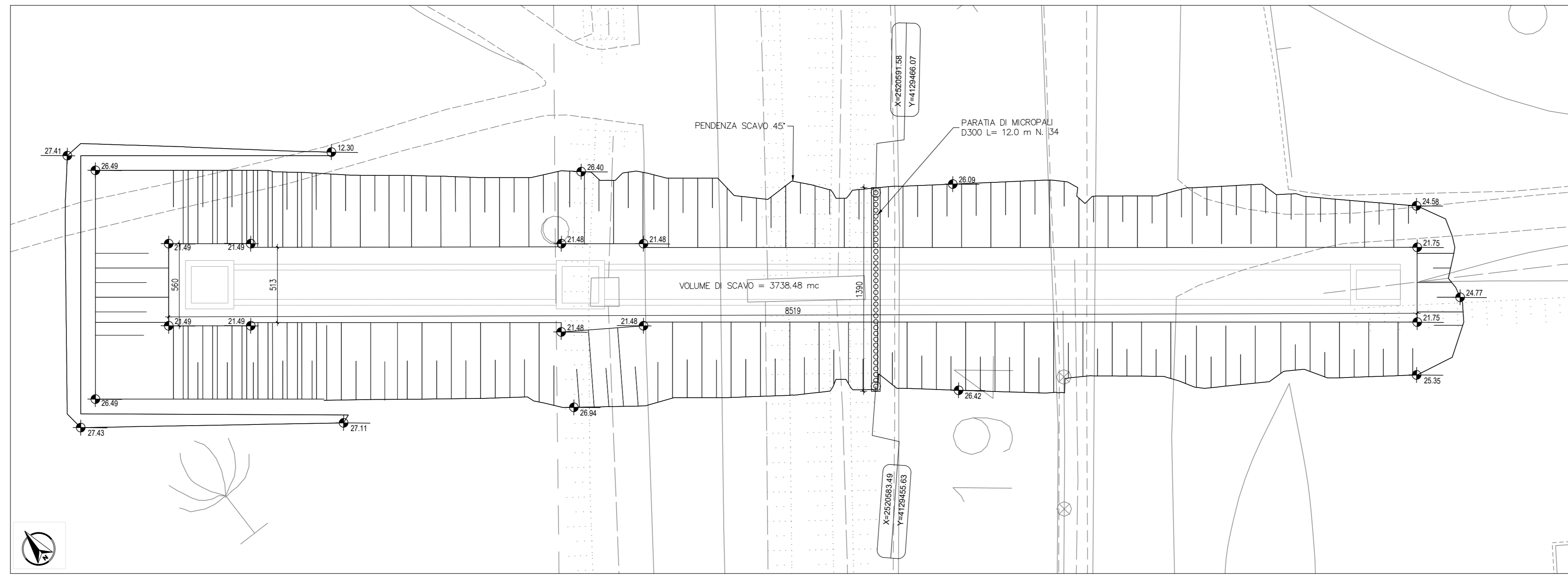


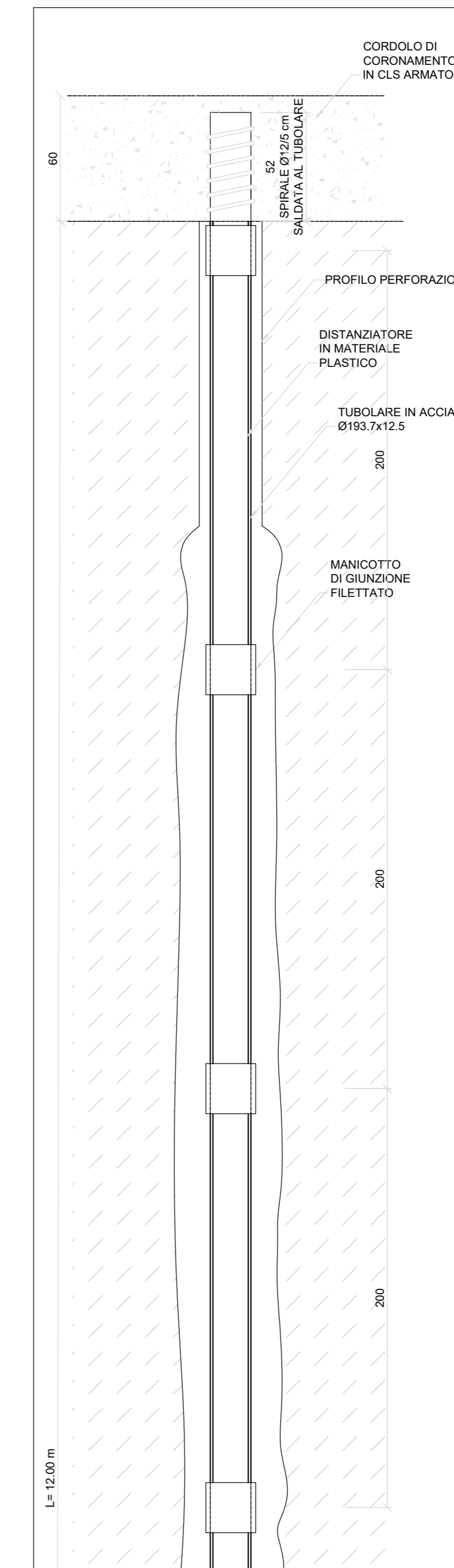
**PLANIMETRIA STATO ATTUALE**  
SCALA 1:1000



**PIANTA SCAVI**  
SCALA 1:200

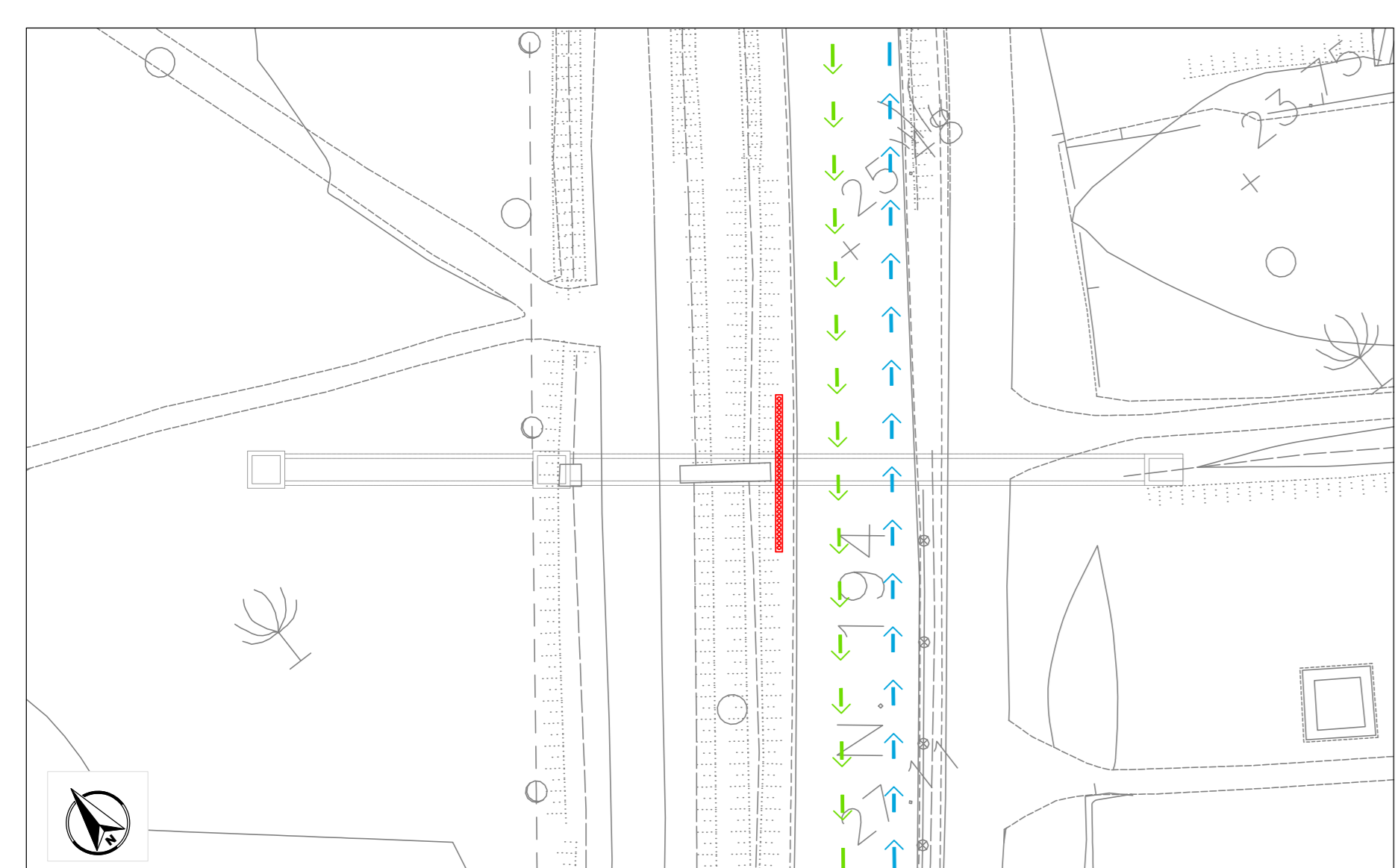


**MICROPALO ø300 - L= 12.00m**  
SCALA 1:20

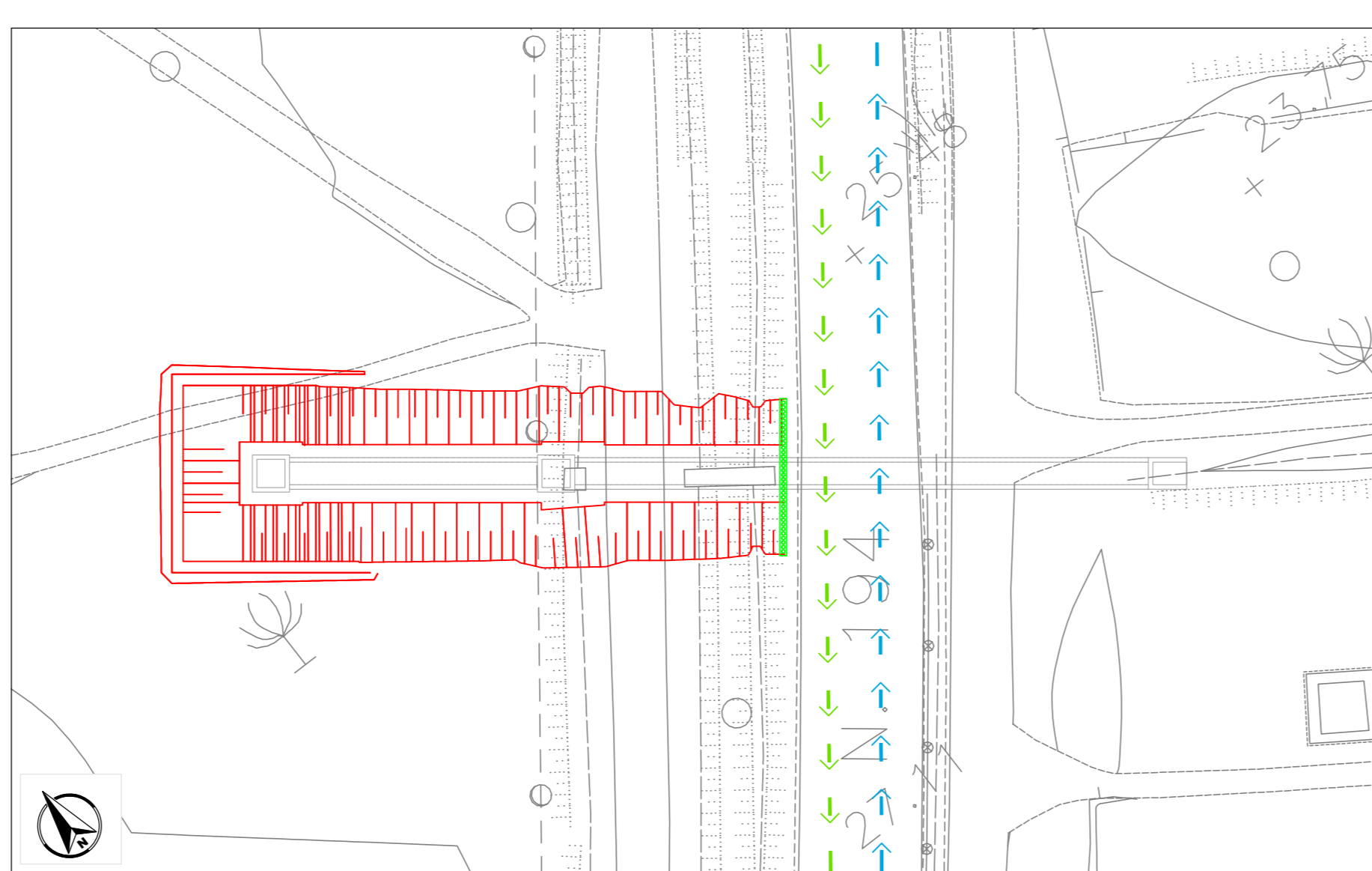


**FASI REALIZZATIVE**  
SCALA 1:500

1 PRESCAVO E REALIZZAZIONE PARATIA



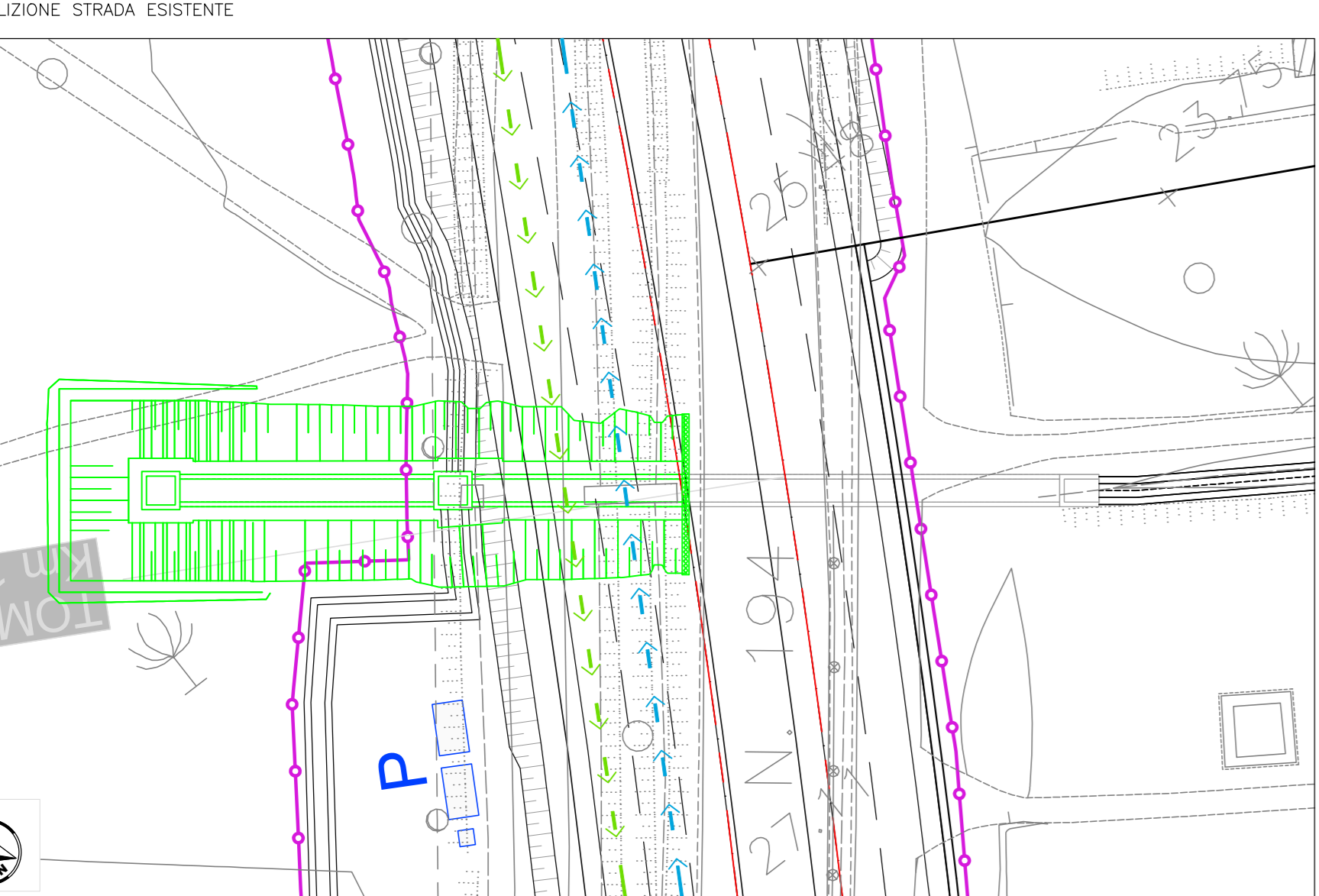
2 SCAVO 1° FASE



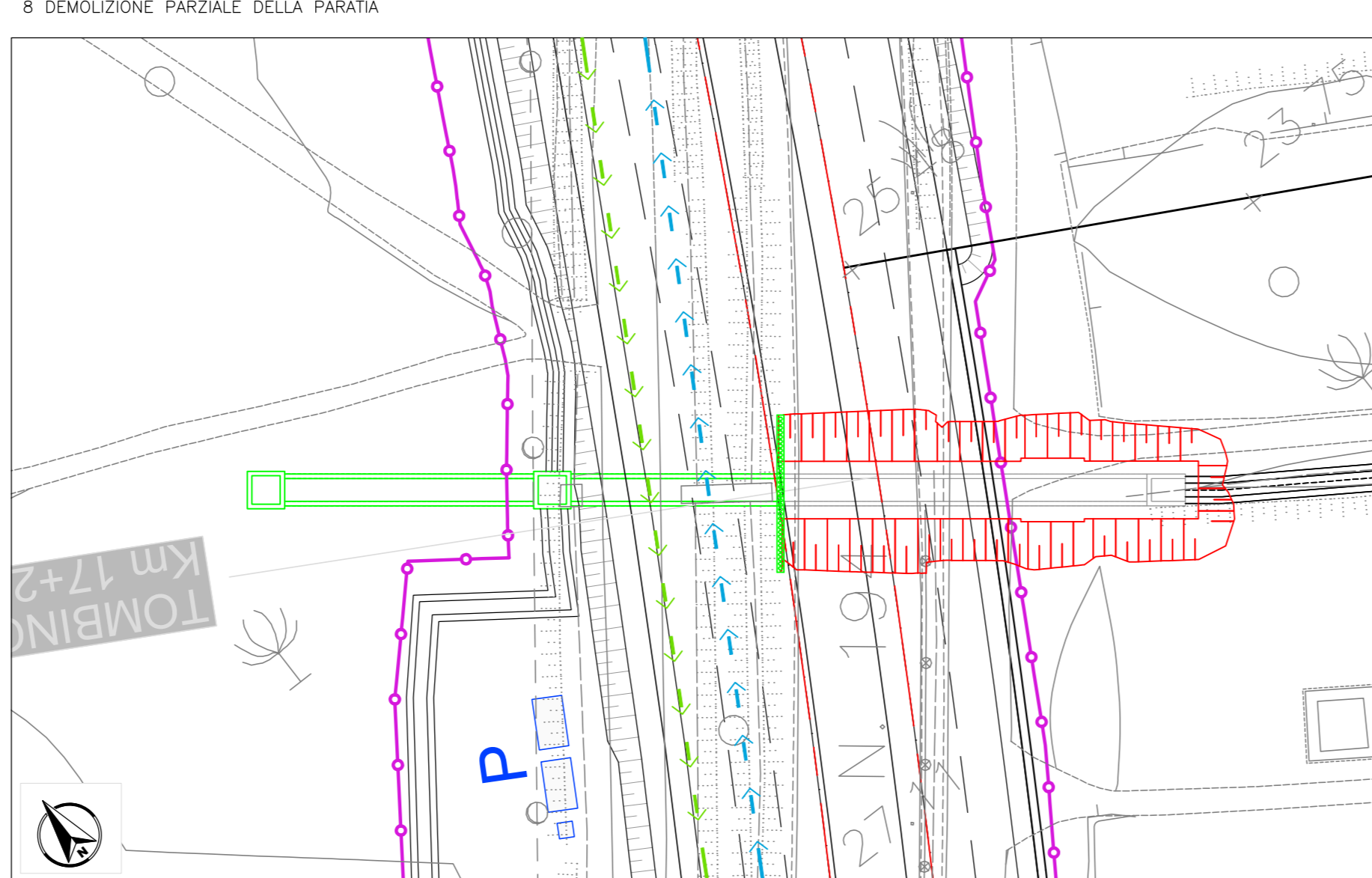
3 REALIZZAZIONE TOMBINI TM27 1° FASE



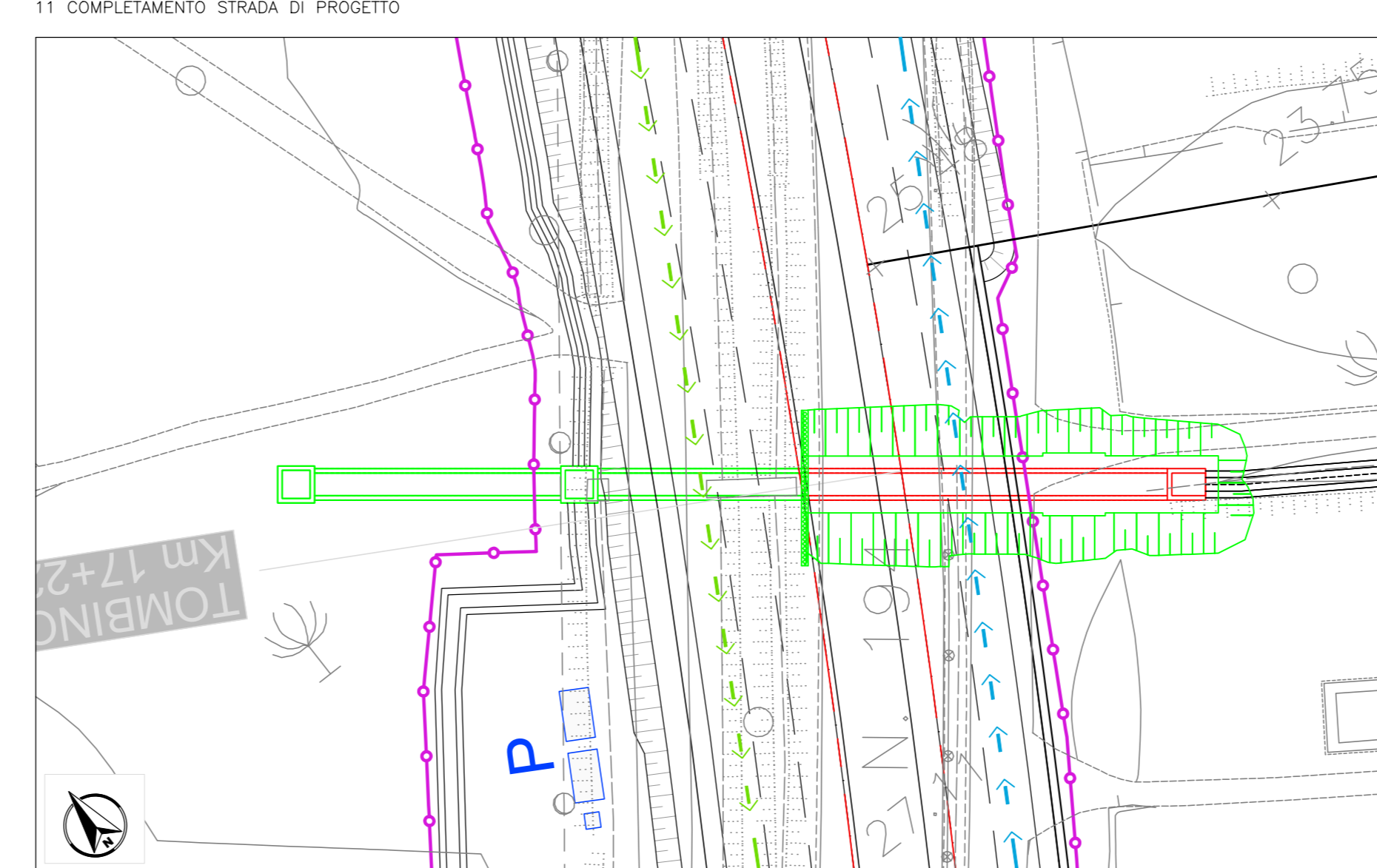
5 REALIZZAZIONE STRADA DI PROGETTO (CARRREGGIATA DIREZIONE RAGUSA)



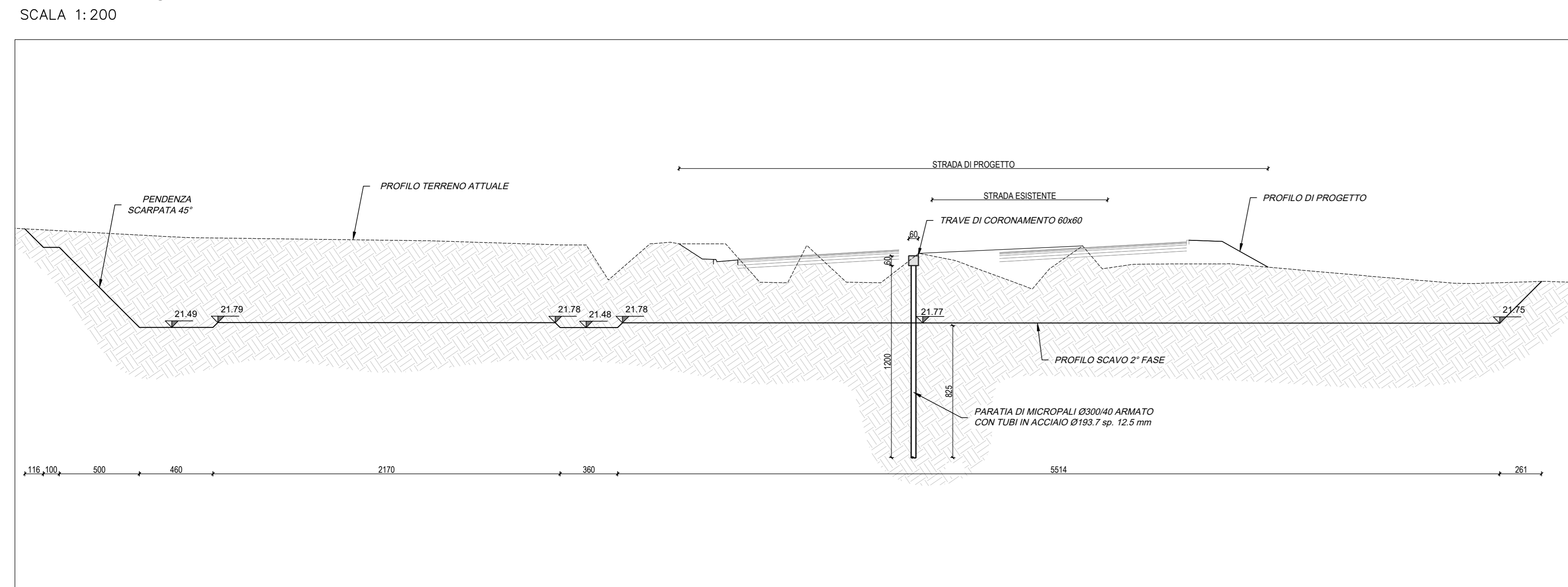
7 SCAVO 2° FASE



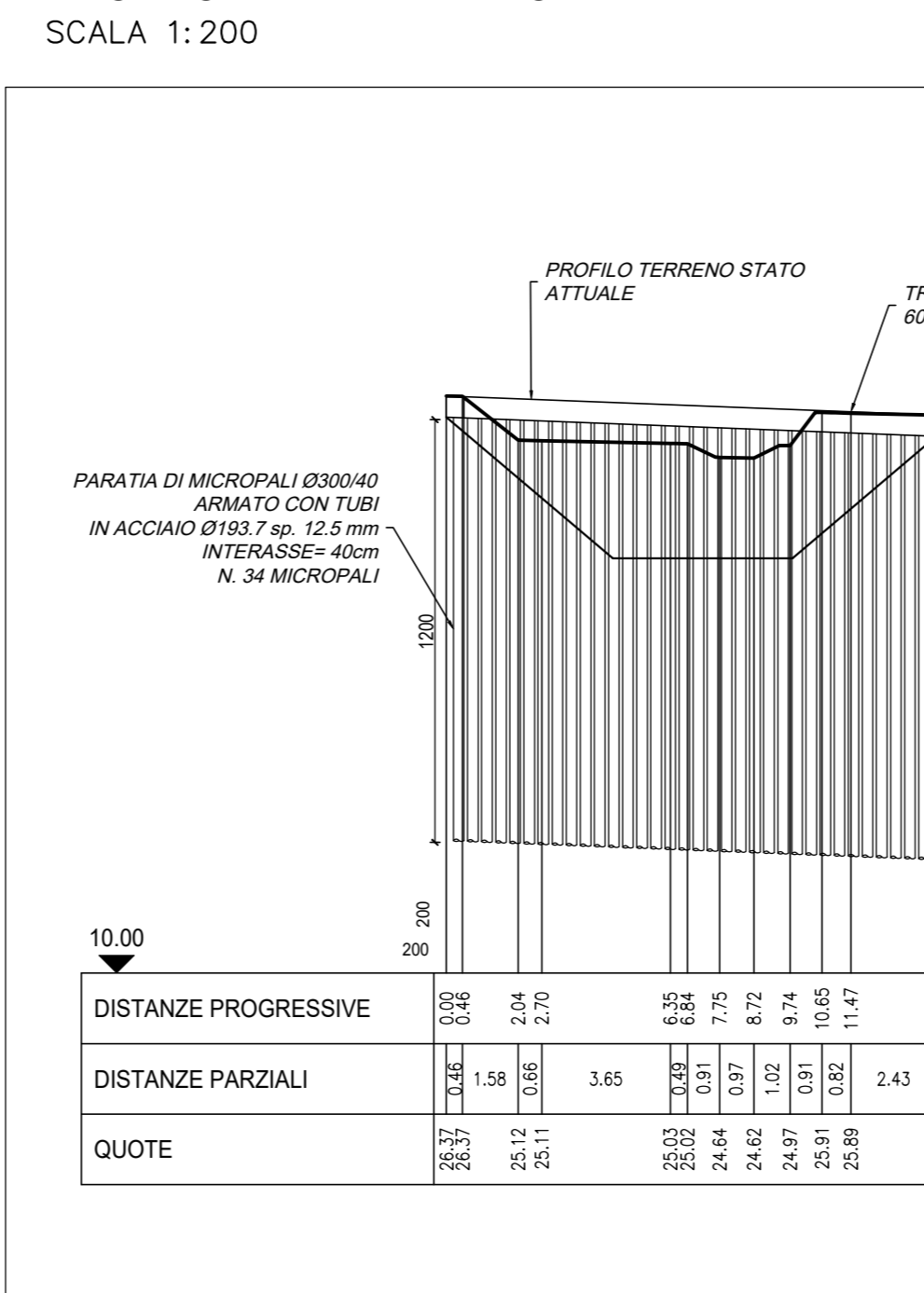
9 REALIZZAZIONE TOMBINI TM27 2° FASE



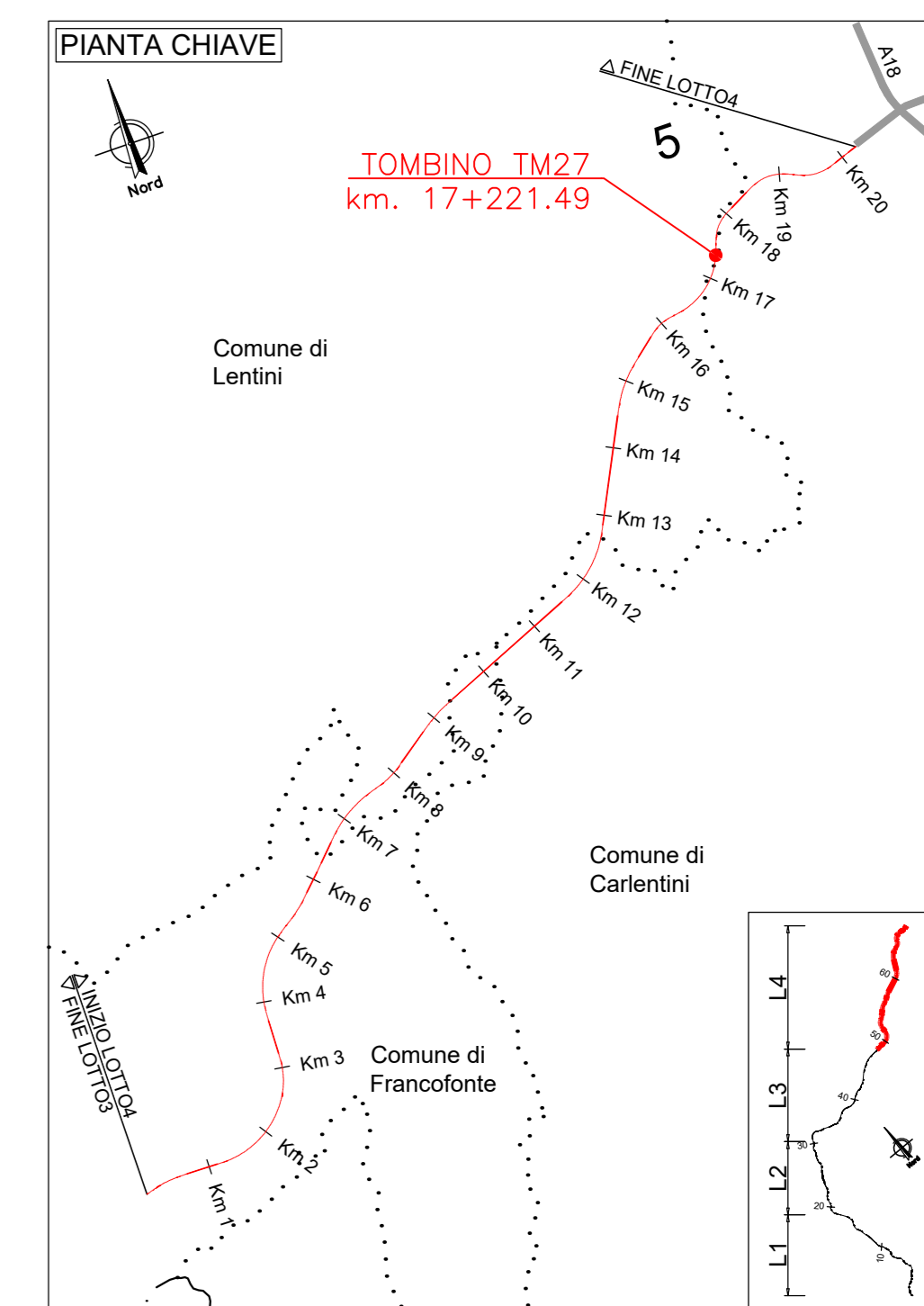
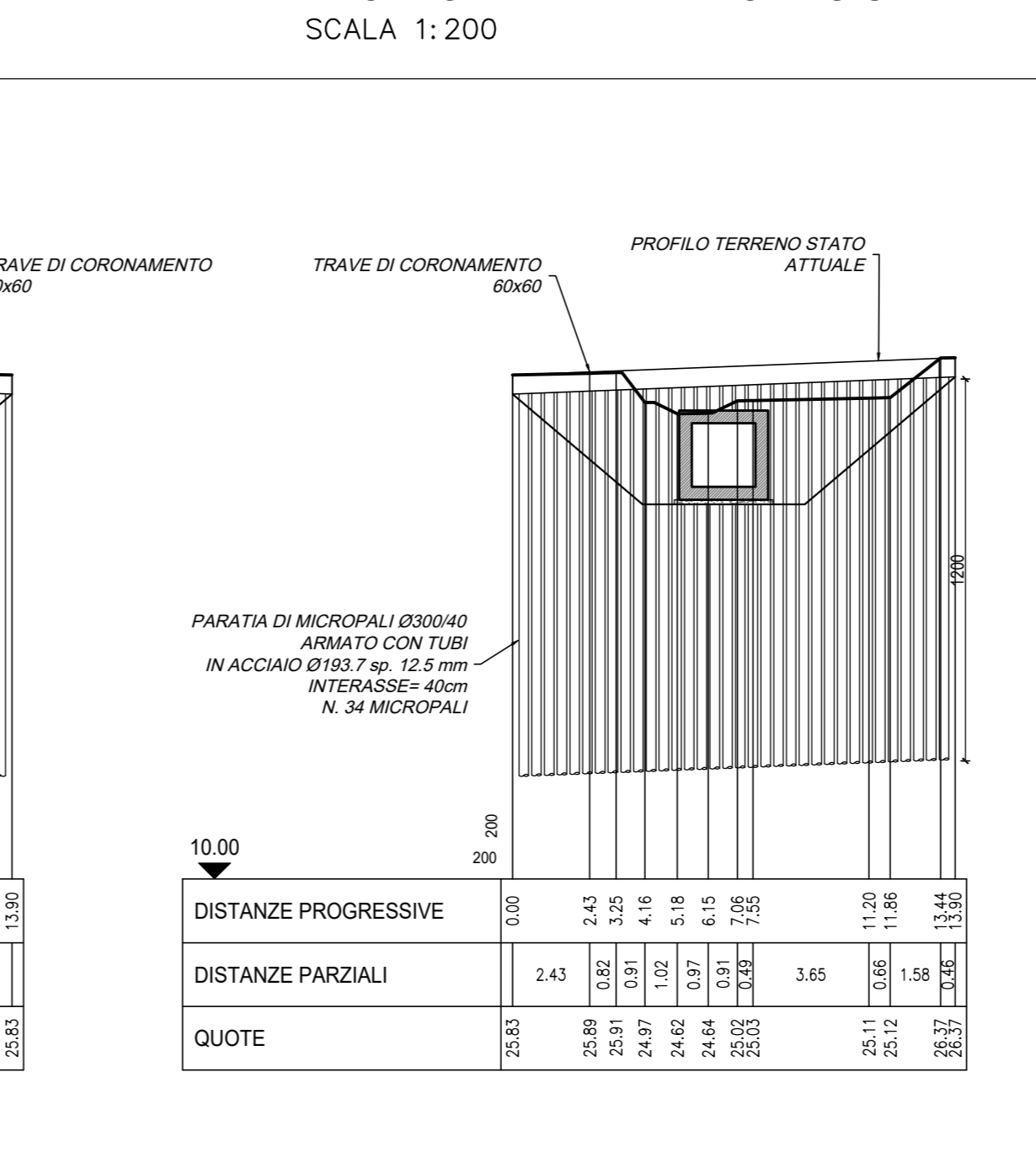
**PARATIA - SEZIONE A-A**  
SCALA 1:200



**PROFILO PARATIA - SEZIONE B-B**  
SCALA 1:200



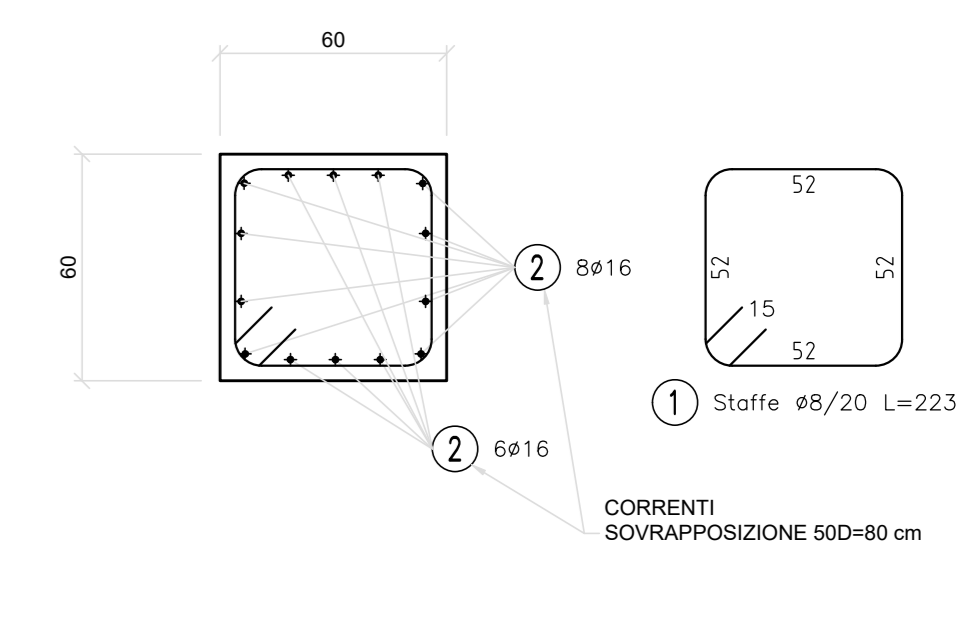
**PROFILO PARATIA - SEZIONE C-C**  
SCALA 1:200



**LEGENDA:**

- TRAFFICO IN ESERCIZIO DIR. CATANIA
- TRAFFICO IN ESERCIZIO DIR. RAGUSA
- IN FASE DI REALIZZAZIONE
- OPERE REALIZZATE

**CORDOLO DI TESTA PARATIA - ARMATURE**  
SCALA 1:20



DISTINTA ARMATURA - CORDOLO DI TESTA PARATIA								
Pos.	N° parti uguali	N°	N° tot	φ (mm)	L-barra (m)	L_tot (m)	Peso (kg)	
1	STAFFE	1	69	69	8	2,23	153,87	60,78
2	CORRENTI	2	14	28	16	7,40	207,20	326,96
								<b>387,74</b>



Direzione Progettazione e Realizzazione Lavori

**ITINERARIO RAGUSA-CATANIA**  
Collegamento viario compreso tra lo Svincolo della S.S. 514 "di Chiaramonte" con la S.S. 115 e lo Svincolo della S.S. 194 "Ragusana"  
LOTTO 4 - Dallo svincolo n. 8 "Francofonte" (compreso) allo svincolo della "Ragusana" (escluso)

PROGETTO ESECUTIVO

COD. PA898

PROGETTAZIONE: ATI SINTAGMA - GP INGEGNERIA - COOPROGETTI - GDG - ICARIA - OMNISERVICE

PROGETTISTA RESPONSABILE DELL'INTEGRAZIONE DELLE PRESTAZIONI SPECIALISTICHE:  
 Dott. Ing. Nando Granieri  
 Ordine degli Ingegneri della Prov. di Perugia n° A351

IL GRUPPO DI PROGETTAZIONE:  
 SINTAGMA  
 INGEGNERIA  
 COOPROGETTI  
 GDG  
 ICARIA  
 OMNISERVICE

IL GEOLOGO:  
 Dott. Geol. Giorgio Conquigni  
 Ordine dei Geologi della Regione Umbria n° 208

IL COORDINATORE PER LA SICUREZZA IN FASI DI PROGETTAZIONE:  
 Dott. Ing. Filippo Pambianco  
 Ordine degli Ingegneri della Provincia di Perugia n° A1373

IL RESPONSABILE DEL PROCEDIMENTO:  
 Dott. Ing. Luigi Mupo

OPERE D'ARTE MINORI  
TOMBINO SCATOLARE 2X2 AL KM 17+222  
Fasi esecutive, Pianta scavi e opere provvisoriali

PRODOTTO	REV. PROG.	N. MOD.	REVISIONE	SCALA:
LQ408Z	E	2101	T040TM27STRPE01	B

REV.	DESCRIZIONE	DATA	REDATTO	VERIFICATO	APPROVATO
A	Revisione a seguito istruttoria ANAS	Sett. 2021	F. Micciani	V. Ruffini	A. Granieri
B	Emissione	Giugno 2021	F. Micciani	V. Ruffini	A. Granieri