PLANIMETRIA STATO ATTUALE
SCALA 1:1000

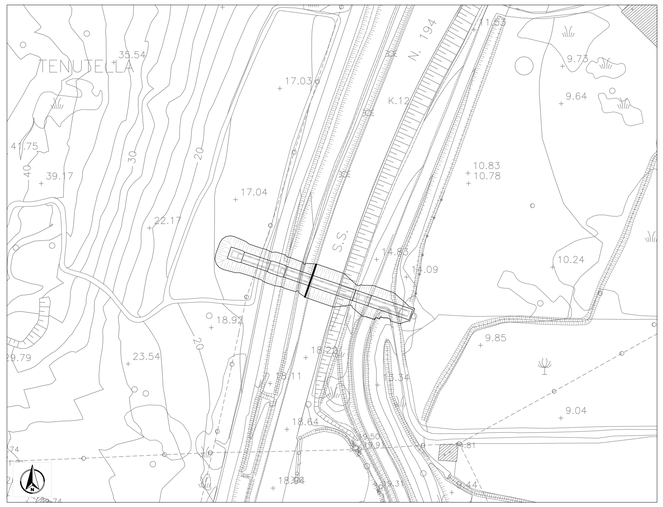

PIANTA SCAVI
SCALA 1:200

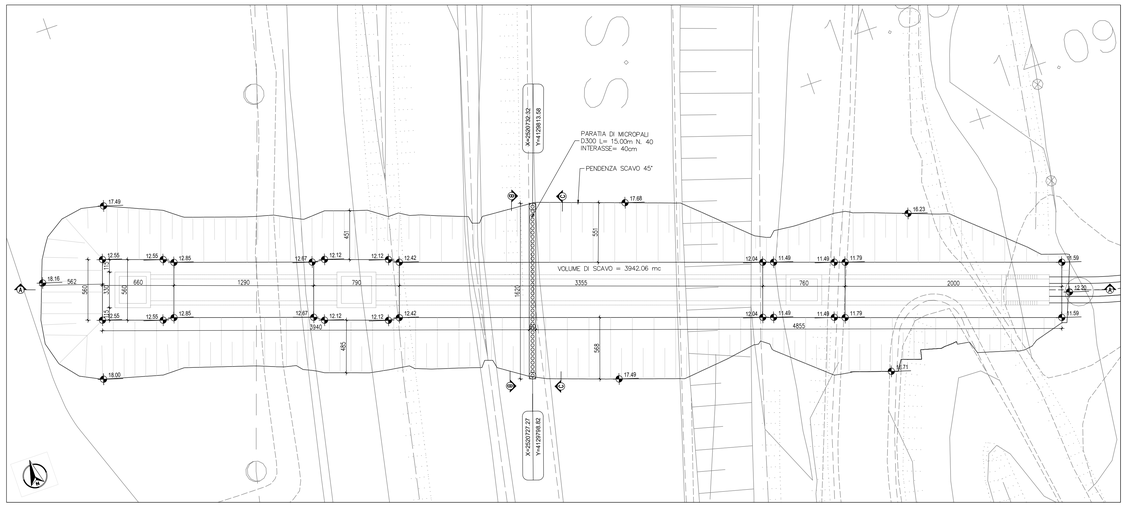

PIANTA CHIAVE

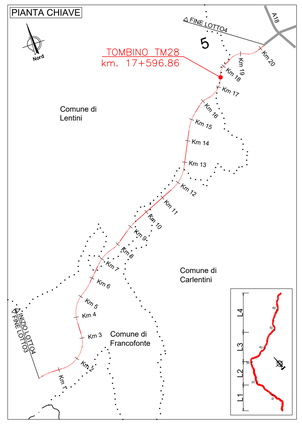

LEGENDA:

- TRAFFICO IN ESERCIZIO DIR. CATANIA
- TRAFFICO IN ESERCIZIO DIR. RAGUSA
- IN FASE DI REALIZZAZIONE
- OPERE REALIZZATE

FASI REALIZZATIVE
SCALA 1:500

1 PRESCAVO E REALIZZAZIONE PARATIA

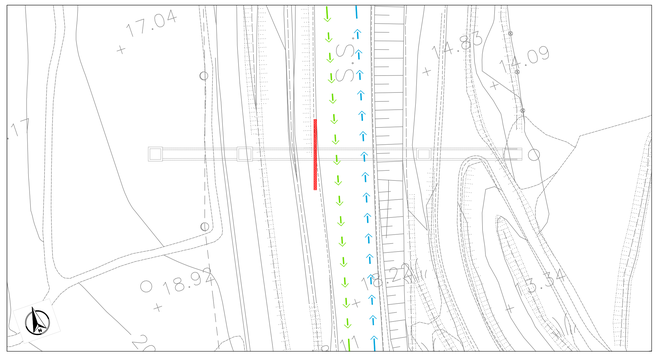

2 SCAVO 1° FASE

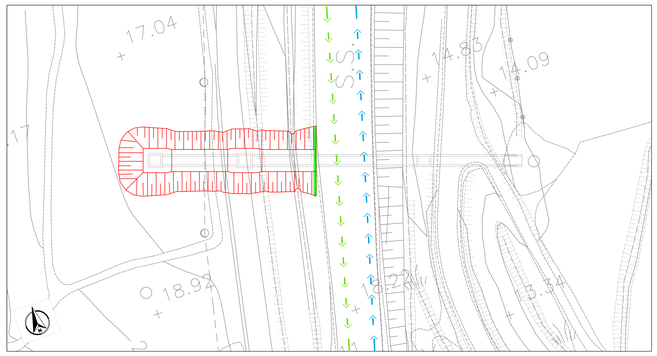

3 REALIZZAZIONE TOMBINO TM28 1° FASE
4 RINTERRO

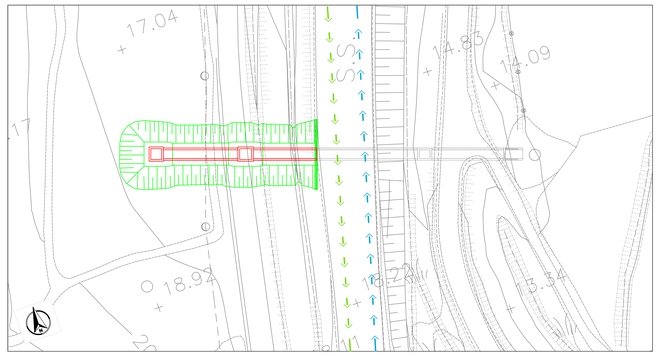

5 REALIZZAZIONE STRADA DI PROGETTO (CORSIA DIREZIONE RAGUSA)
6 DEMOLIZIONE STRADA ESISTENTE

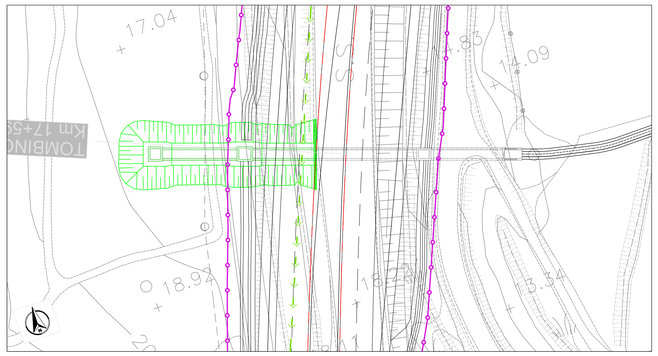

7 SCAVO 2° FASE

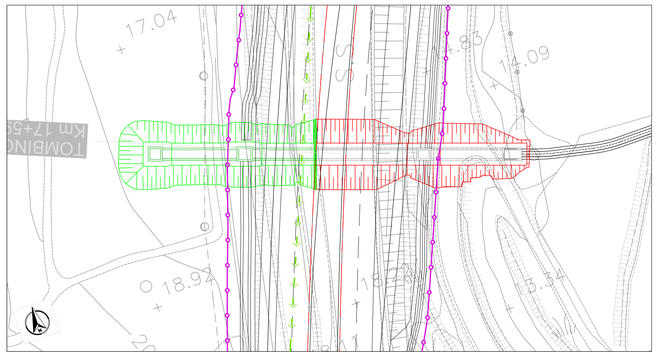

8 REALIZZAZIONE TOMBINO TM28 2° FASE
9 RINTERRO
10 COMPLETAMENTO STRADA DI PROGETTO

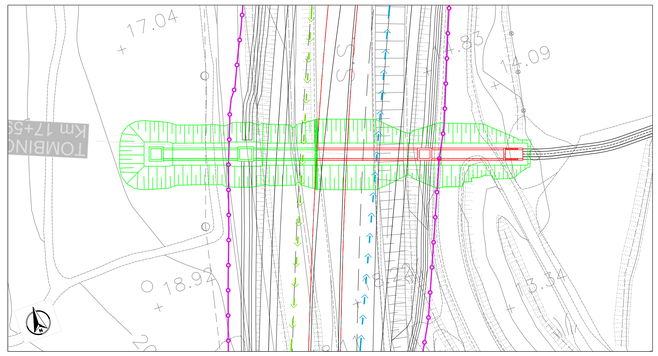

anas
GRUPPO FS ITALIANE

Direzione Progettazione e Realizzazione Lavori

ITINERARIO RAGUSA-CATANIA

Collegamento viario compreso tra lo Svincolo della S.S. 514 "di Chiaramonte" con la S.S. 115 e lo Svincolo della S.S. 194 "Ragusana"

LOTTO 4 - Dallo svincolo n. 8 "Francofonte" (compreso) allo svincolo della "Ragusana"(escluso)

PROGETTO ESECUTIVO — COD. PA898

PROGETTAZIONE: ATI SINTAGMA - GP INGEGNERIA - COOPROGETTI -GDG - ICARIA - OMNISERVICE

PROGETTISTA RESPONSABILE DELL'INTEGRAZIONE DELLE PRESTAZIONI SPECIALISTICHE:
Dott. Ing. Nando Granieri
Ordine degli Ingegneri della Prov. di Perugia n° A351

PROVINCIA DELLA PERUGIA — ORDINE DEGLI INGEGNERI — DOTTORE INGEGNERE — NANDO GRANIERI — SETTORE CIVILE E AMBIENTALE — SETTORE INDUSTRIALE — SETTORE DELL'INFORMAZIONE — SEZIONE A

IL GEOLOGO:
Dott. Geol. Giorgio Cerquiglini
Ordine dei Geologi della Regione Umbria n° 108

IL COORDINATORE PER LA SICUREZZA IN FASE DI PROGETTAZIONE:
Dott. Ing. Filippo Pambianco
Ordine degli Ingegneri della Provincia di Perugia n° A1373

VISTO IL RESPONSABILE DEL PROCEDIMENTO
Dott. Ing. Luigi Mupo

IL GRUPPO DI PROGETTAZIONE:

MANDATARIA: Sintagma
Dott. Ing. N.Granieri — Dott. Ing. M.Abram
Dott. Ing. F.Durastanti — Dott. Ing. F.Pambianco
Dott. Ing. V.Truffini — Dott. Ing. G.Battista Botta
Dott. Arch. A.Bracchini — Dott. Ing. L.Gagliardini
Dott. Ing. L.Nani — Dott. Geol. G.Cerquiglini

MANDANTI:
GPI INGEGNERIA
Dott. Ing. G.Giuliucci — Dott. Ing. G.Lucibella
Dott. Ing. G.Buonomi — Dott. Ing. M.Lucarelli
Dott. Ing. E.Mecozzi — Dott.Geol. M.Lupattelli
Dott. Ing. A.Belli — Dott. Ing. G.Parente
COOPROGETTI
Dott. Arch. E.A.E.Cirino — Dott. Ing. L.Ragnacci
Dott. Ing. M.Parrilli — Dott. Arch. A.Strati
Dott. Arch. P.Grandi — Architect. M.G.Liserio
Dott. Ing. M.Ciarlanti
GEOTECHNICAL DESIGN GROUP
Dott. Ing. D.Carlaccini — Dott. Ing. F.Aloe
Dott. Ing. G.Saccoro — Dott. Ing. A.Salvemmo
Dott. Ing. C.Consorti
ICARIA
Dott. Ing. V.Rotisciani — Dott. Ing. G.Verni Supplizi
Dott. Ing. G.Pulli — Dott. Ing. V.Pluvino
Dott. Ing. F.Macchioni — Geom. C.Sugaroni
OMNISERVICE INGEGNERIA
Dott. Ing. P.Agnello

IL RESPONSABILE DI PROGETTO: ing.GORINI
Ordine degli INGEGNERI — Vladimiro ROTISCIANI — Settore Civile e Ambientale — Settore Industriale — Settore dell'Informazione — Sezione A — A-A 176

OPERE D'ARTE MINORI
TOMBINO SCATOLARE 2X2 AL KM 17+597
Fasi esecutive, Pianta scavi e opere provvisionali - Tav. 1/2

CODICE PROGETTO (PROGETTO / LIV. PROG. / N. PROG.)	NOME FILE T04TM28STRPE01A	REVISIONE	SCALA:
LO408Z E 2101	CODICE ELAB. T04TM28STRPE01	A	Varie

REV.	DESCRIZIONE	DATA	REDATTO	VERIFICATO	APPROVATO
A	Emissione	Giugno 2021	F.Macchioni	V. Rotisciani	N.Granieri