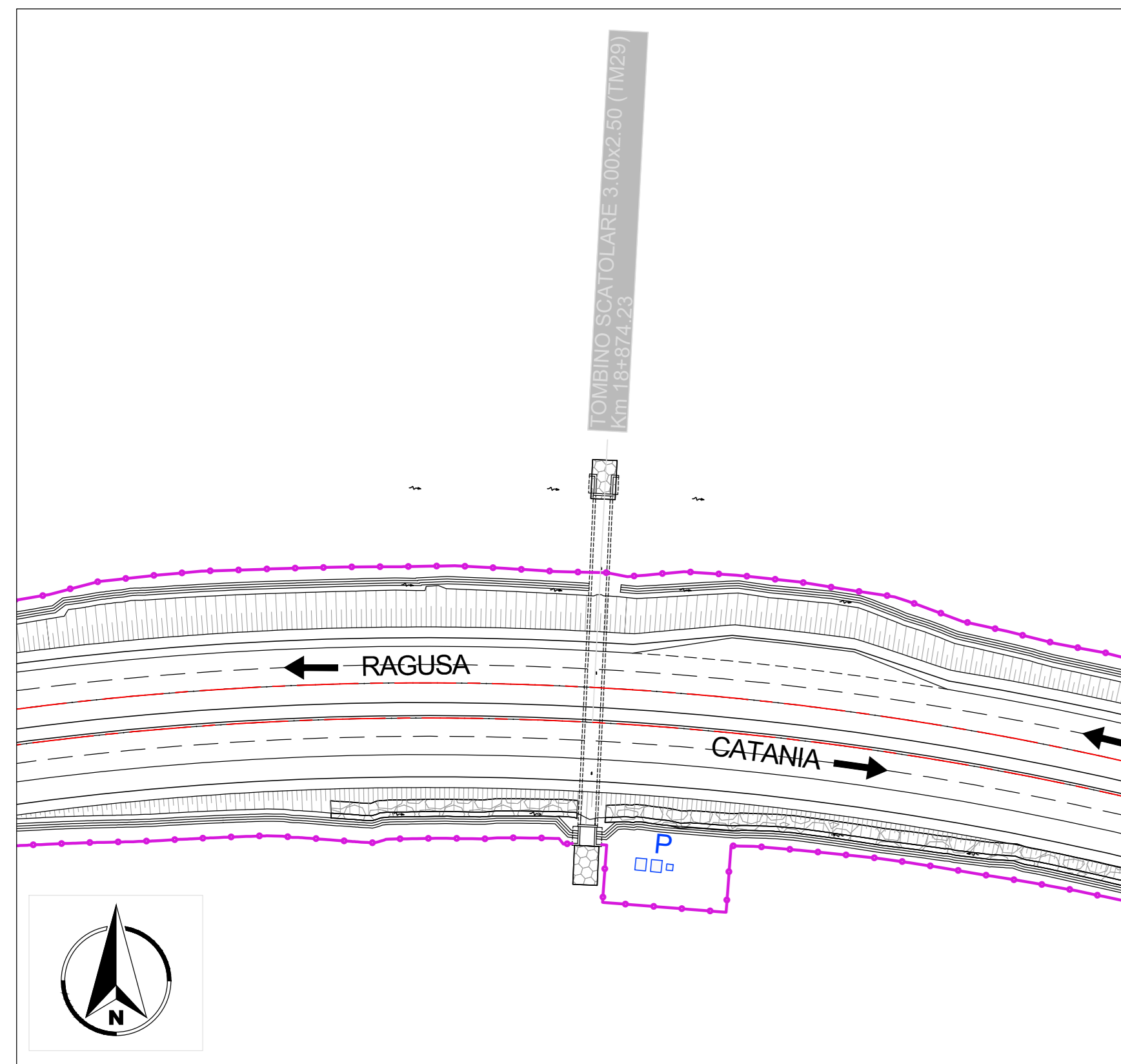
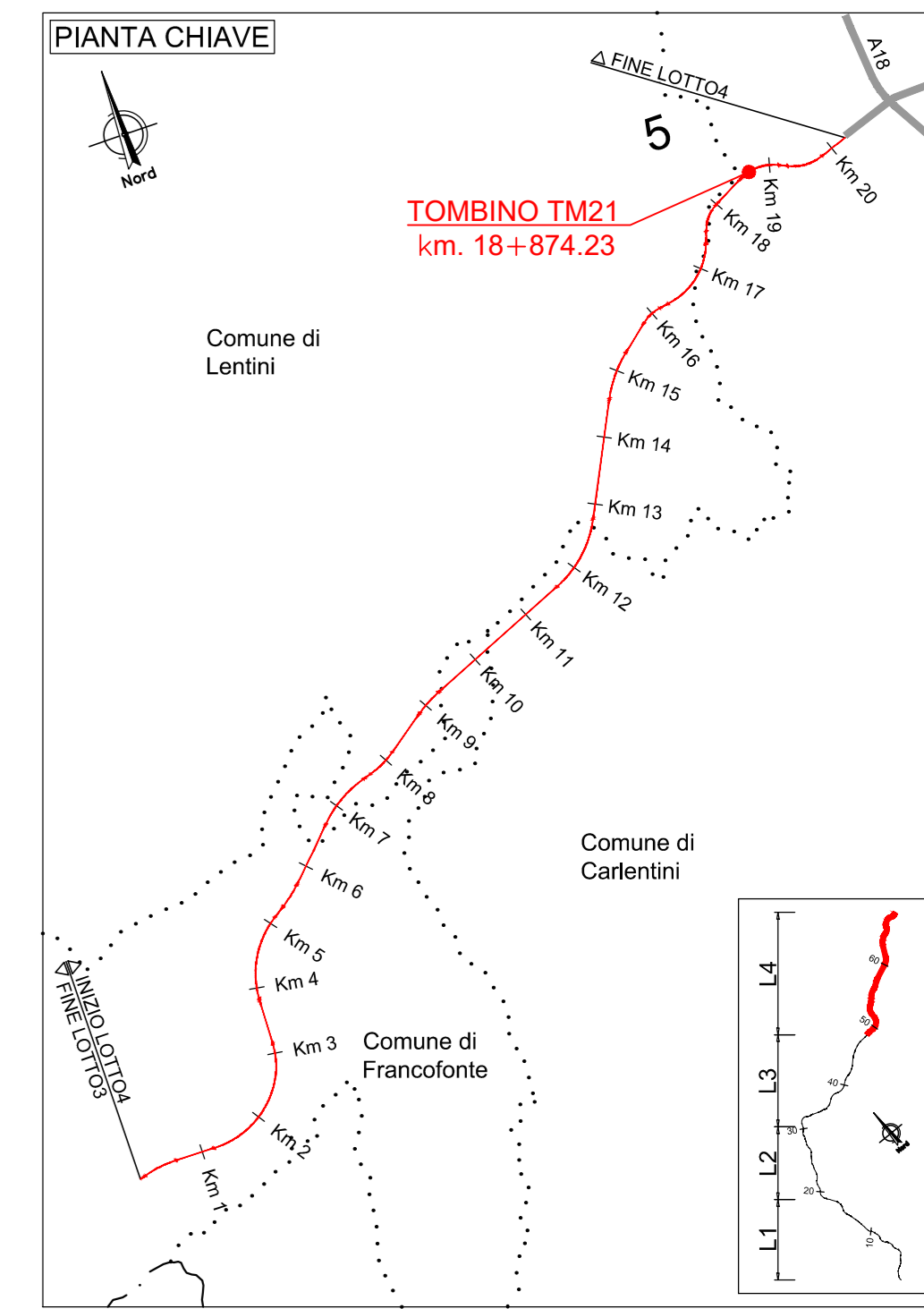
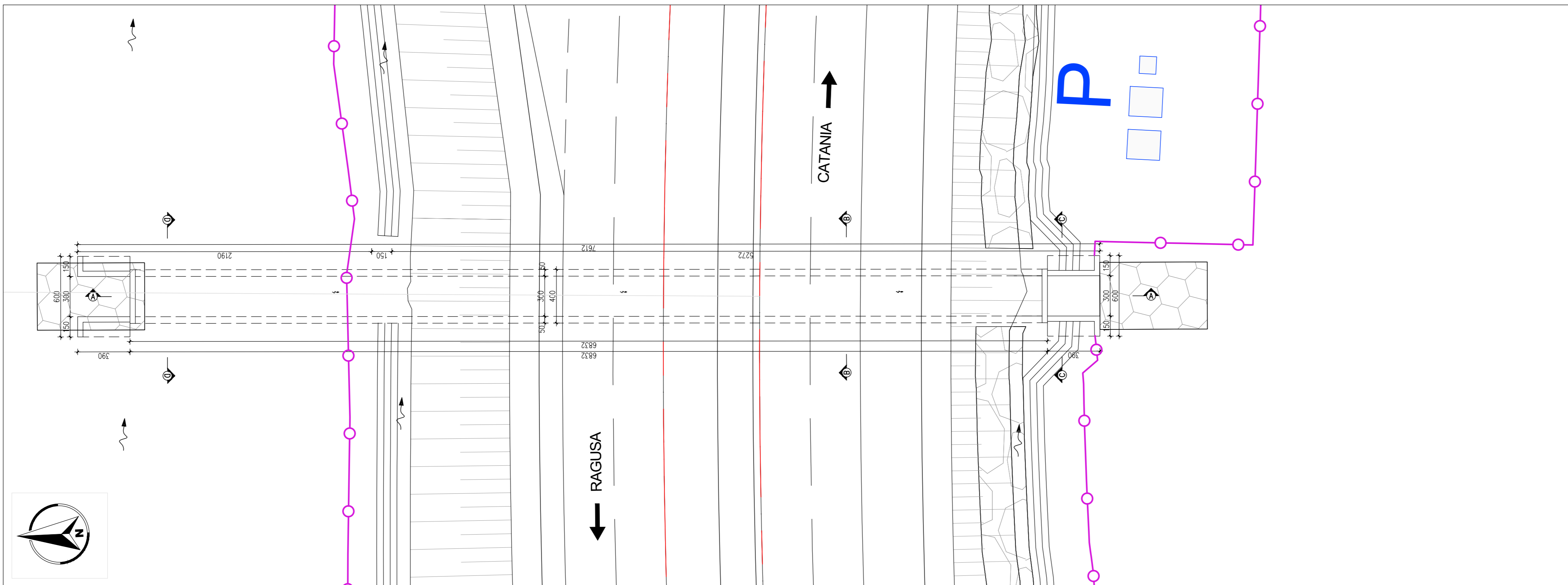


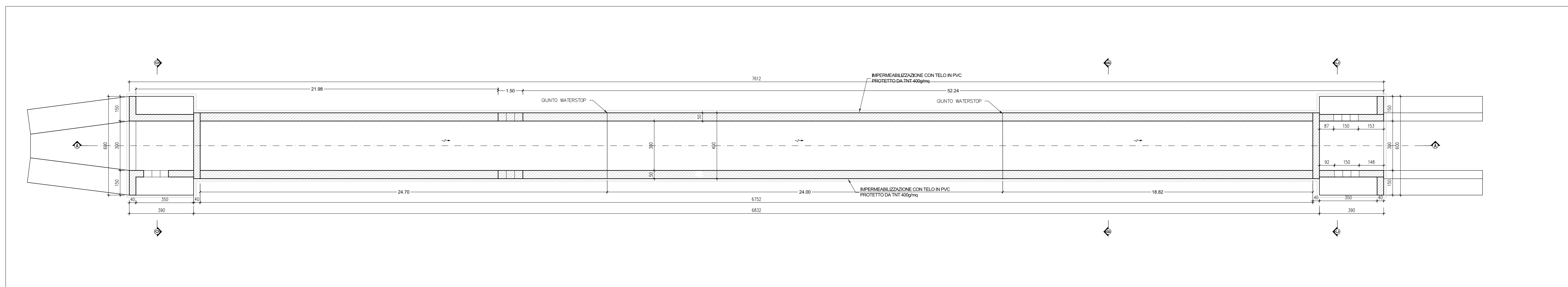
PLANIMETRIA DI PROGETTO
SCALA 1:1000



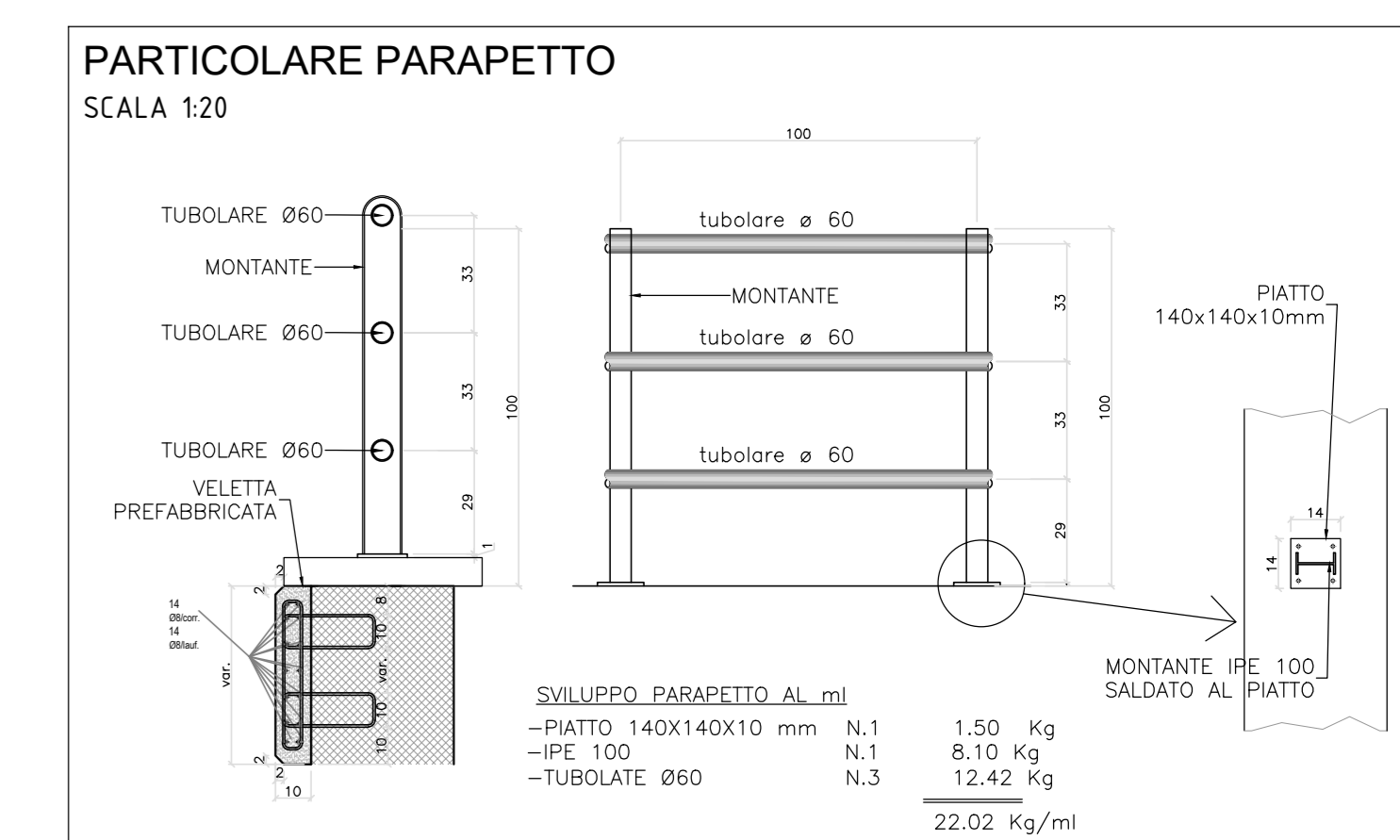
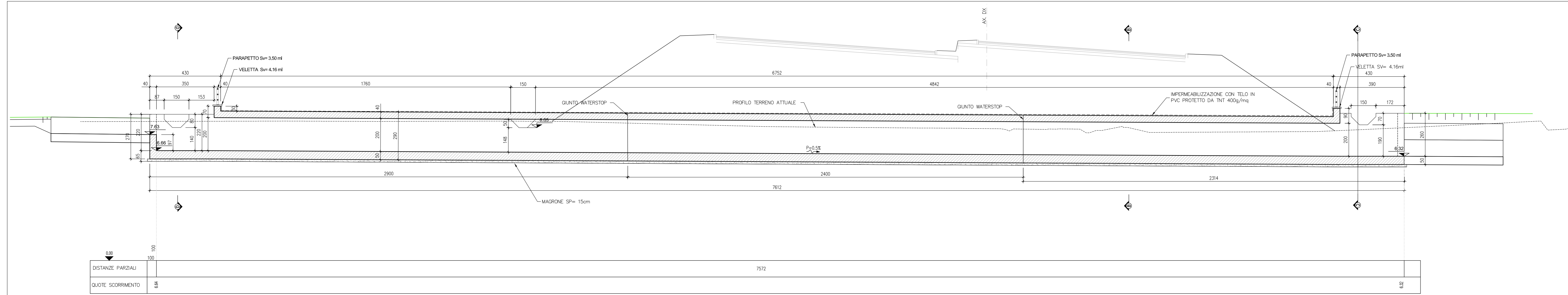
PLANIMETRIA
SCALA 1:200



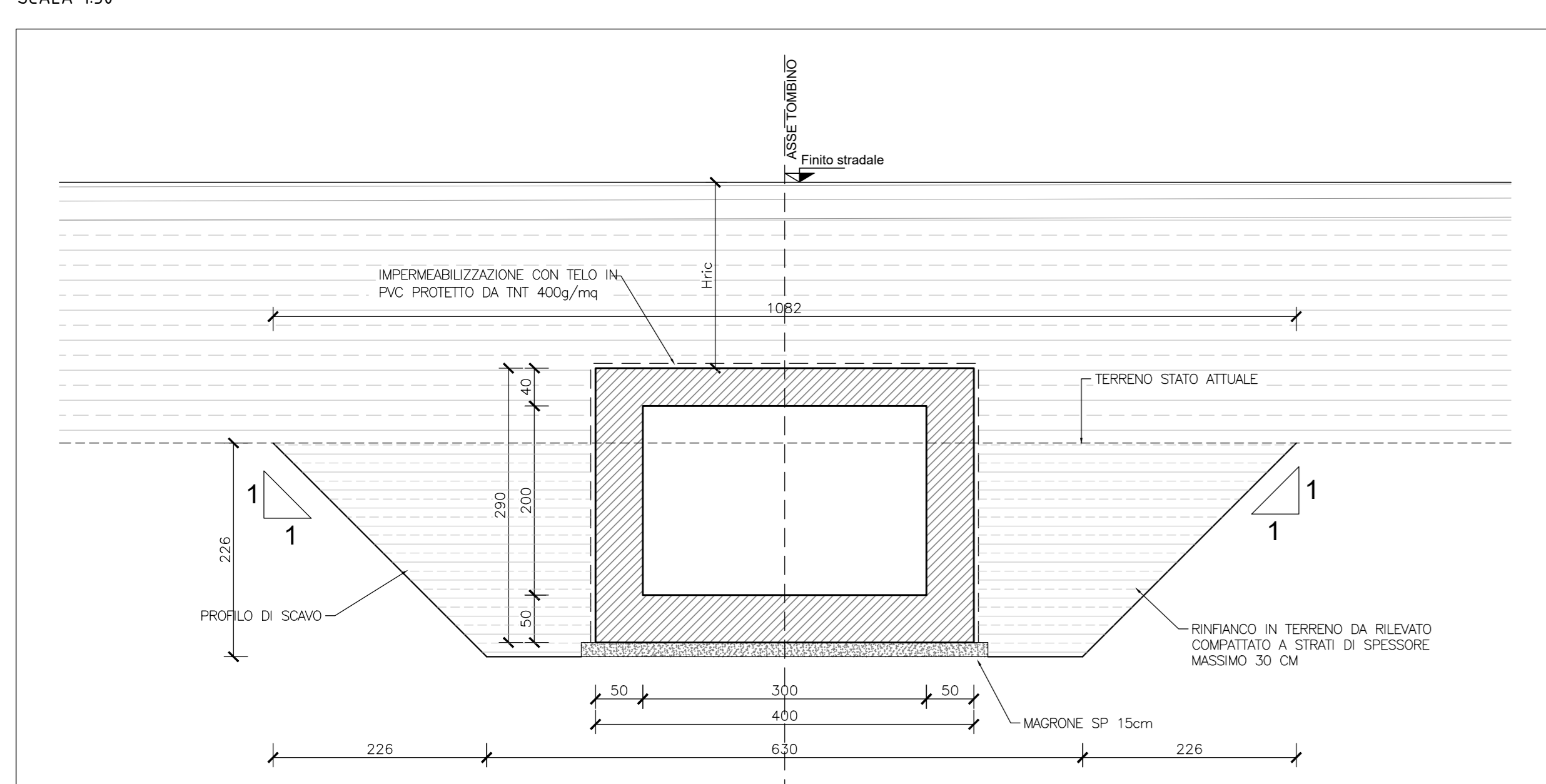
PIANTA
SCALA 1:100



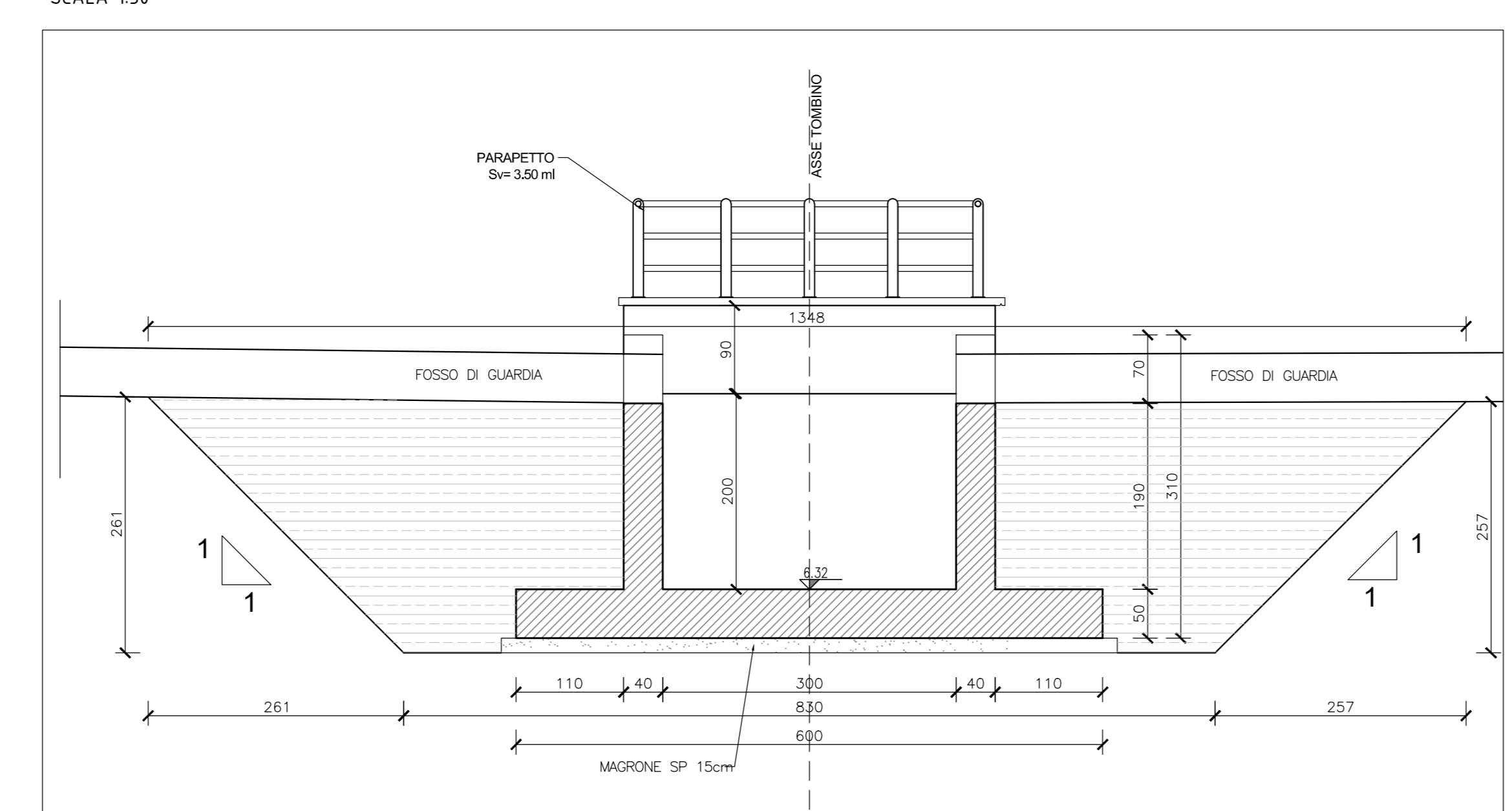
SEZIONE A-A
SCALA 1:100



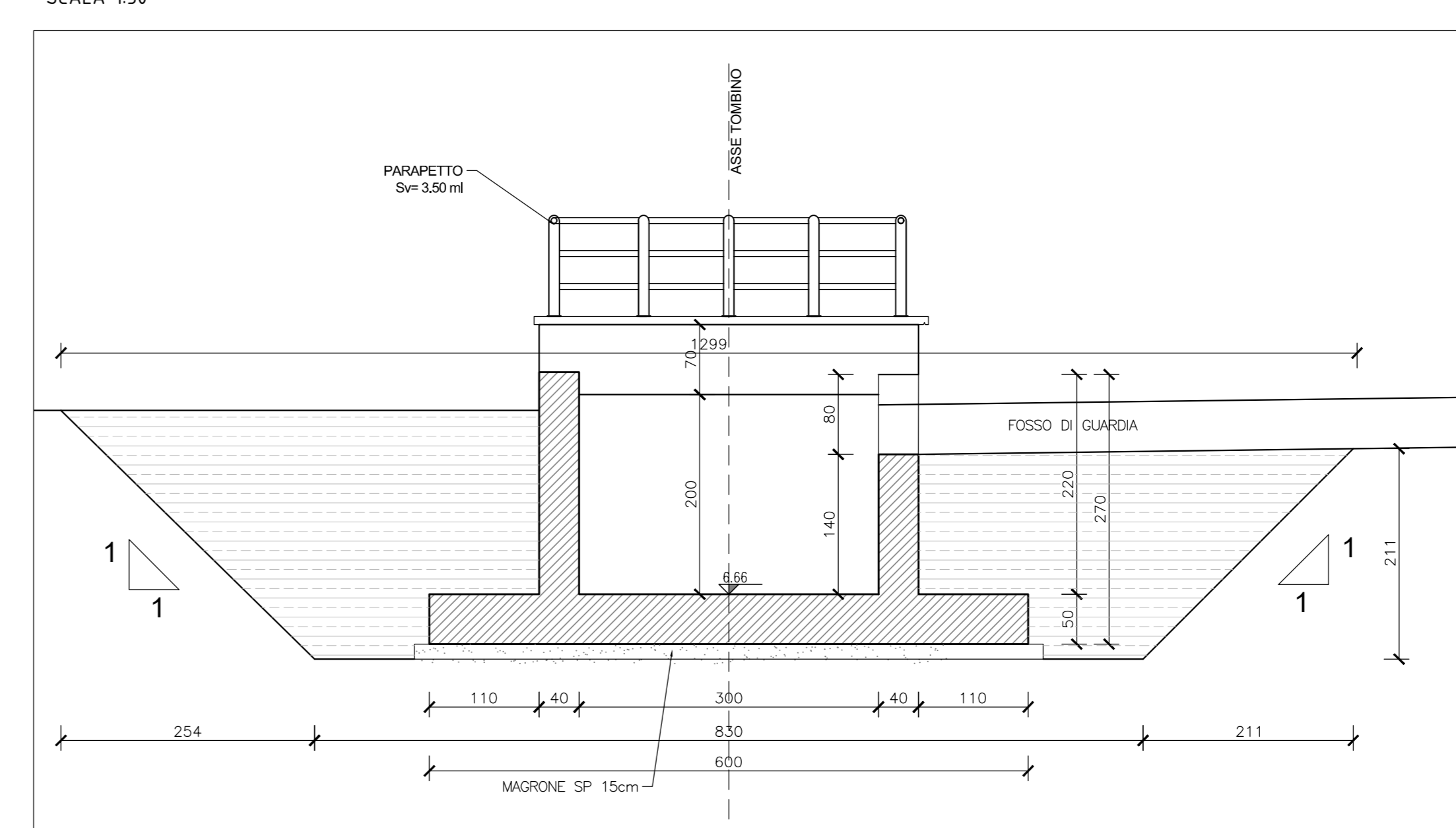
SEZIONE B-B
SCALA 150



SEZIONE C-C
SCALA 150



SEZIONE D-D
SCALA 150



sanas
GRUPPO FS ITALIANE

Direzione Progettazione e Realizzazione Lavori

ITINERARIO RAGUSA-CATANIA
Collegamento viario compreso tra lo Svincolo della S.S. 514 "di Chiaramonte" con la S.S. 115 e lo Svincolo della S.S. 194 "Ragusana"
LOTTO 4 - Dallo svincolo n. 8 "Francofonte" (compreso) allo svincolo della "Ragusana" (escluso)

PROGETTO ESECUTIVO COD. **PA898**

PROGETTAZIONE: ATI SINTAGMA - GP INGEGNERIA - COOPROGETTI - GDG - ICARIA - OMNISERVICE

PROGETTISTA RESPONSABILE DELL'INTEGRAZIONE DELLE PRESTAZIONI
SPECIFICAZIONE: Dott. Ing. Nando Granieri
Ordine degli Ingegneri della Prov. di Perugia n° A351

IL GRUPPO DI PROGETTAZIONE:
MANDATARIO: **Sintagma**
MANDANTI: **COOPROGETTI**
IL GEOLOGO: Dott. Geol. Giorgio Cerignani
Ordine dei Geologi della Regione Umbria n° 108
IL COORDINATORE PER LA SICUREZZA IN FASE DI PROGETTAZIONE: Dott. Ing. Filippo Pambianco
Ordine degli Ingegneri della Provincia di Perugia n° A1373
VISTO IL RESPONSABILE DEL PROCEDIMENTO: Dott. Ing. Luigi Mapo

OPERE D'ARTE MINORI
TOMBINO SCATOLARE 3X2.5 AL KM 18+874
Pianta, profili e sezioni

REV.	DESCRIZIONE	DATA	REDATTO	VERIFICATO	APPROVATO
C	Revisione a seguito di Rapporto di Verifica	Novembre 2021	F. Maccioni	V. Maccioni	A. Granieri
B	Revisione a seguito istruttoria Anas	Sett. 2021	F. Maccioni	V. Maccioni	A. Granieri
A	Emissione	Giugno 2021	F. Maccioni	V. Maccioni	A. Granieri