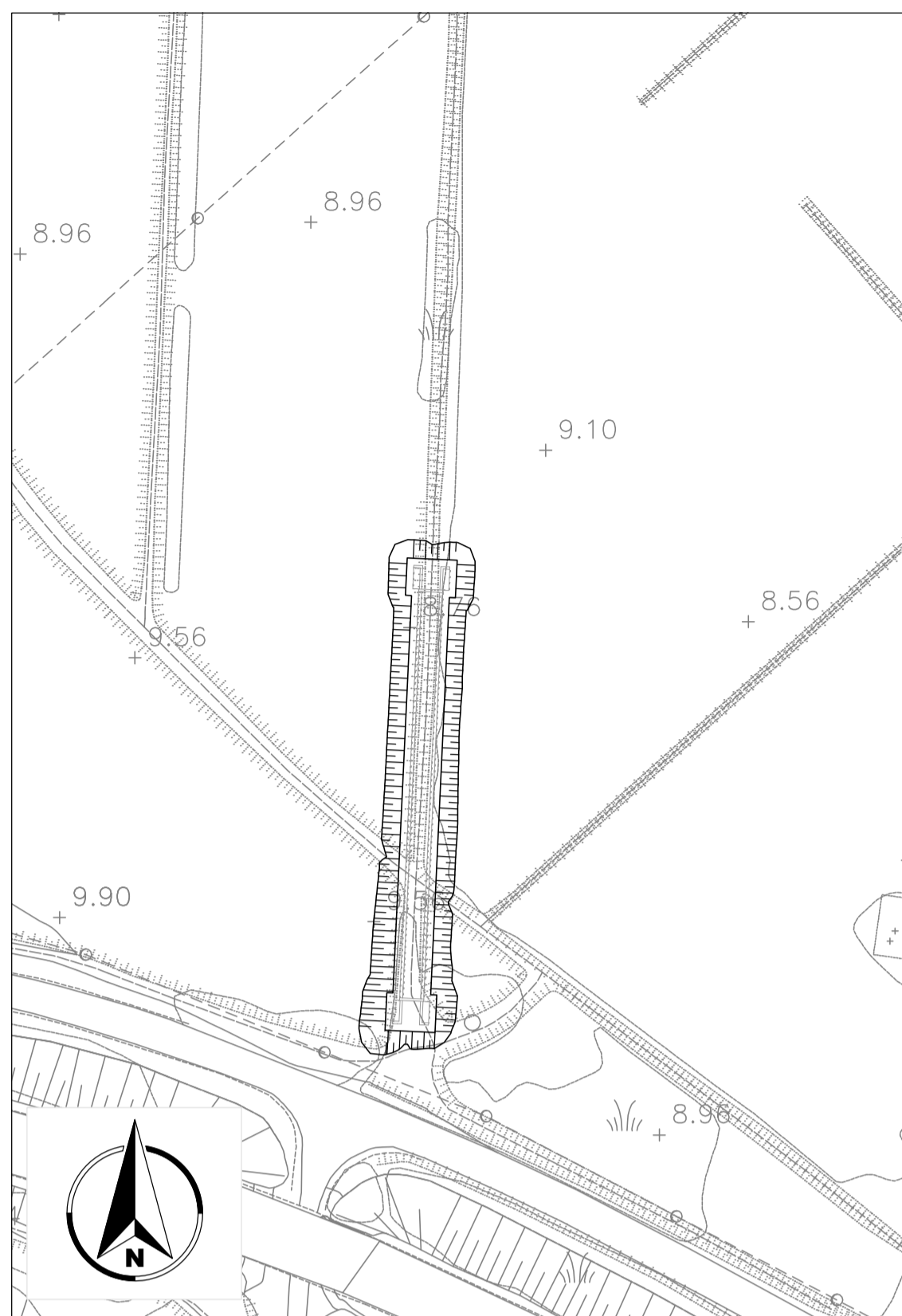
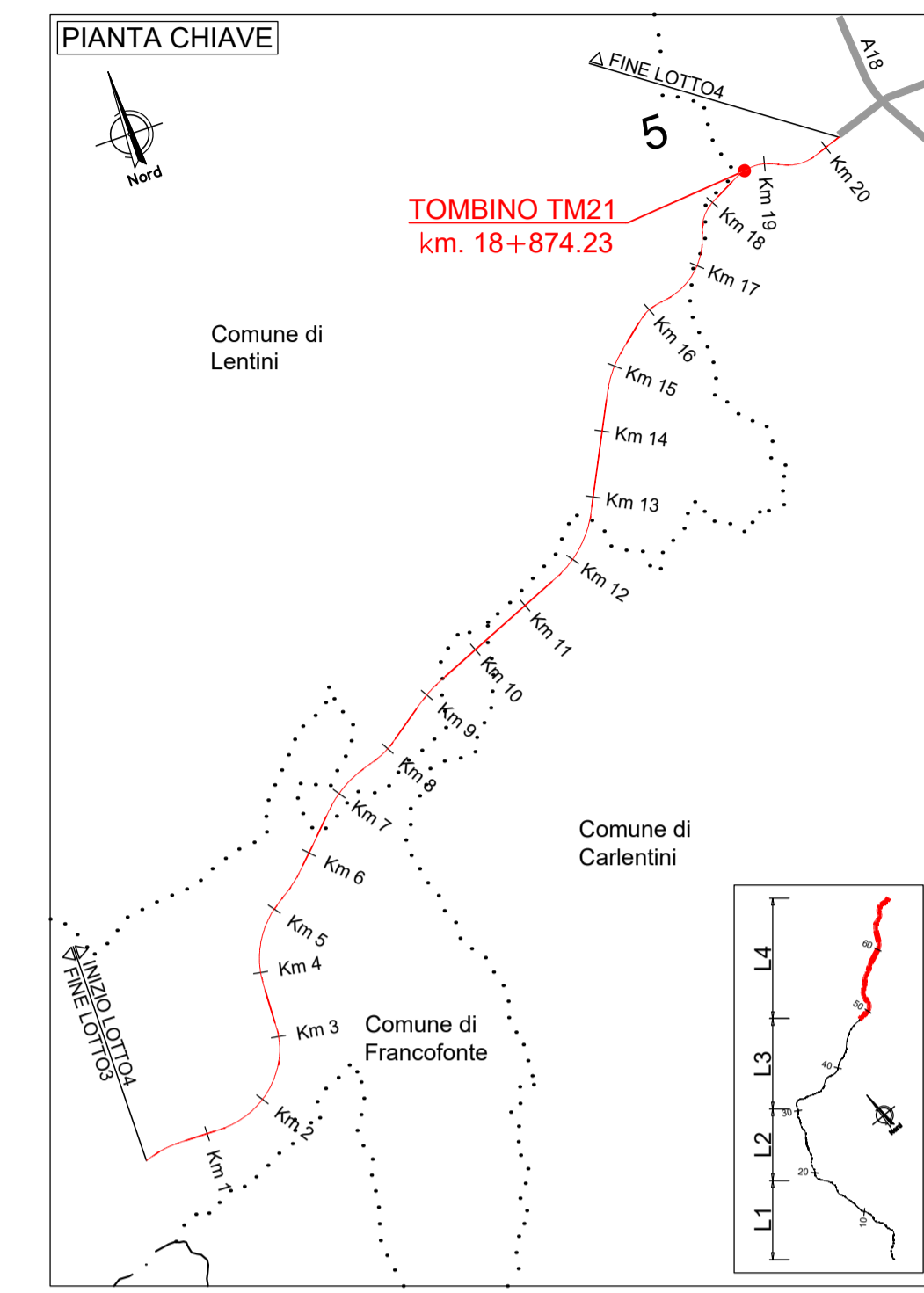
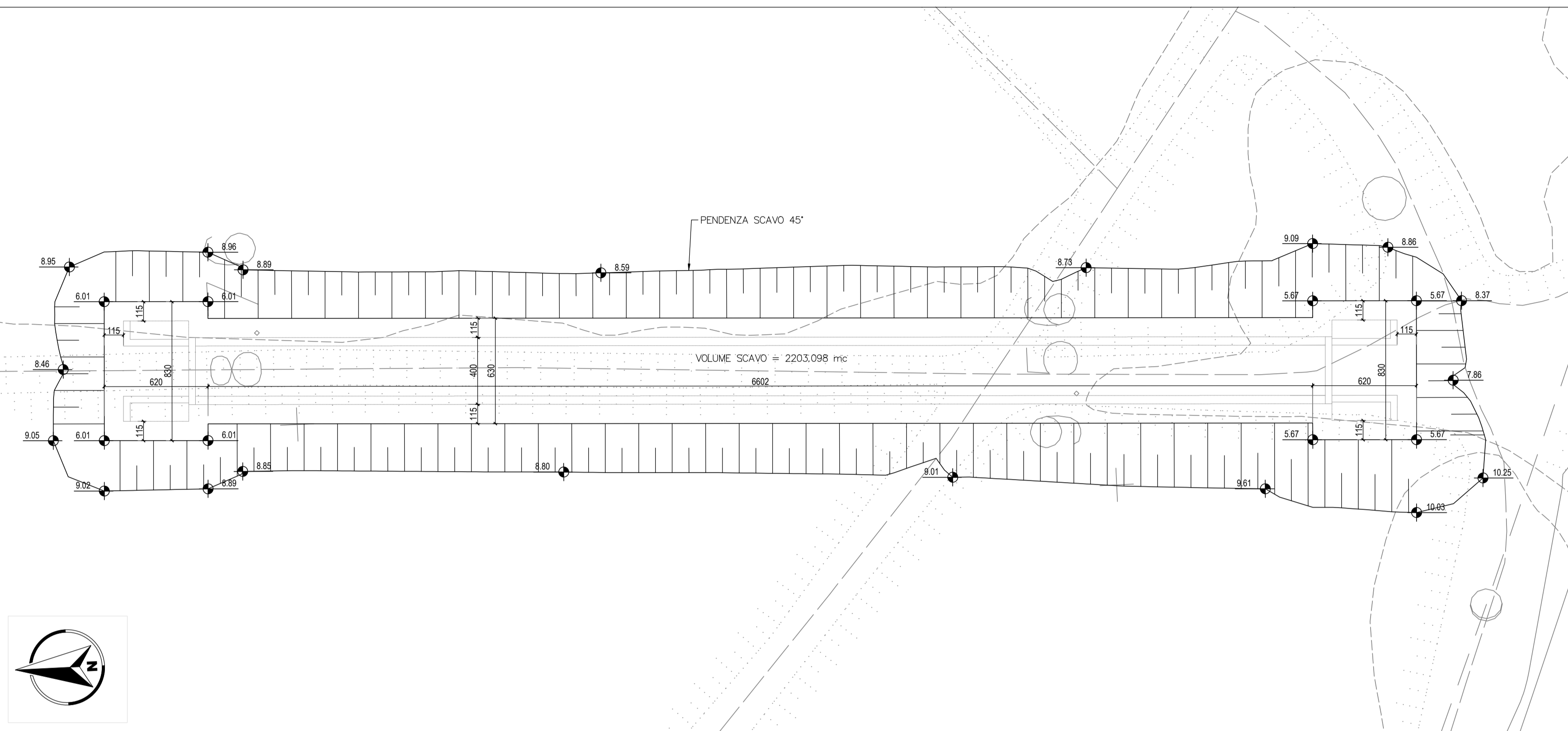


PLANIMETRIA STATO ATTUALE
SCALA 1:1000

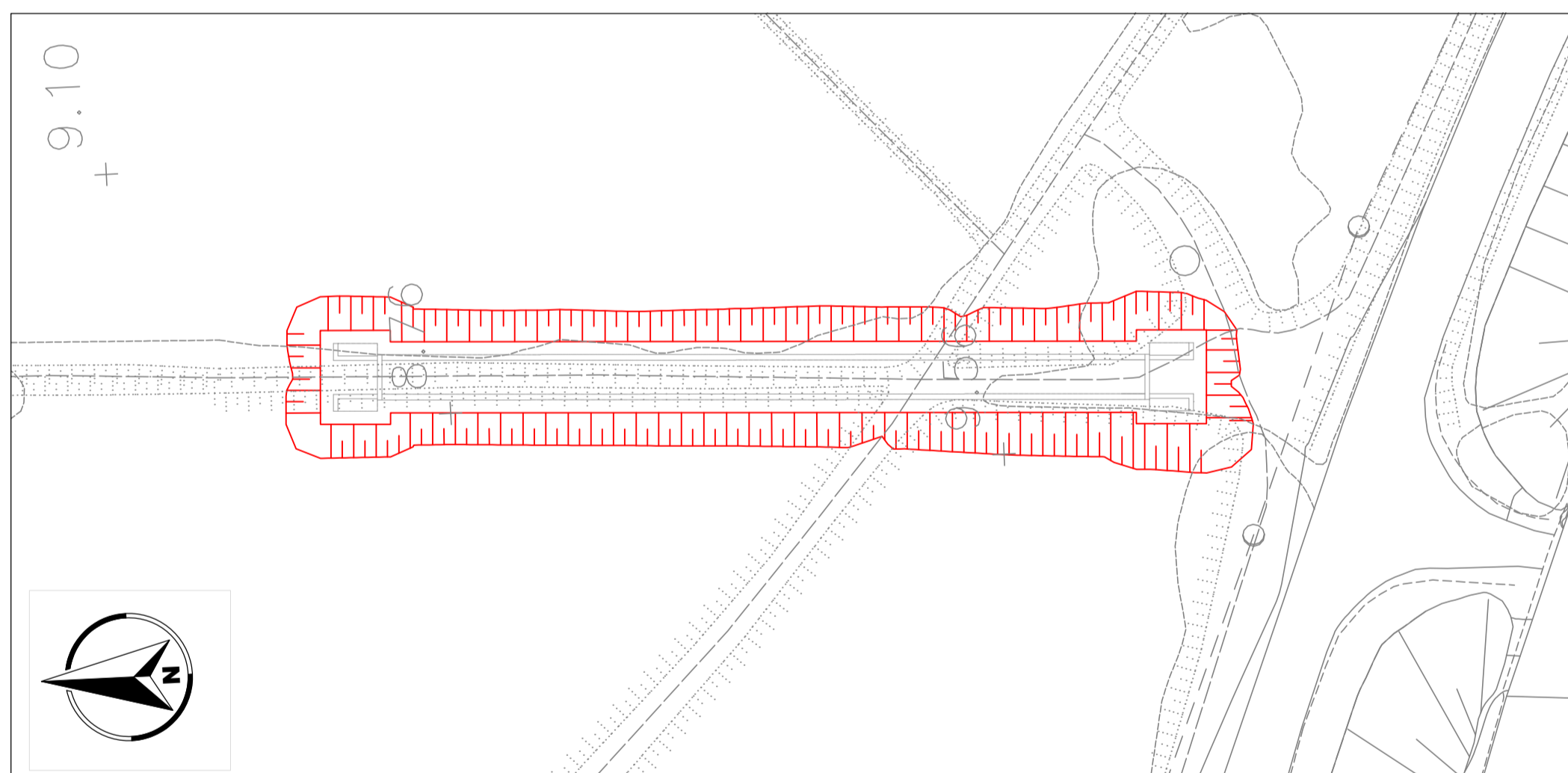


PIANTA SCAVI
SCALA 1:200

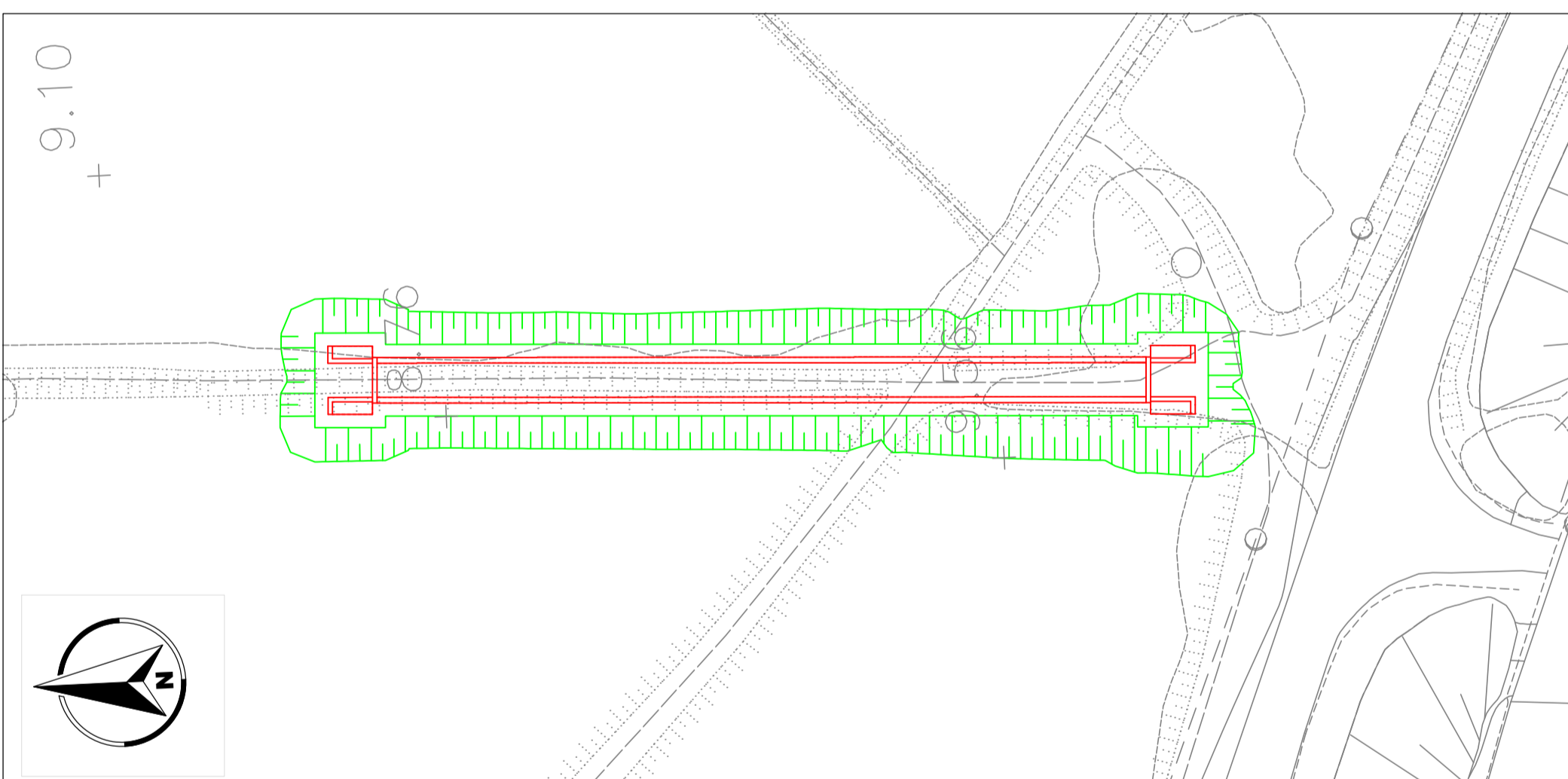


FASI REALIZZATIVE
SCALA 1:500

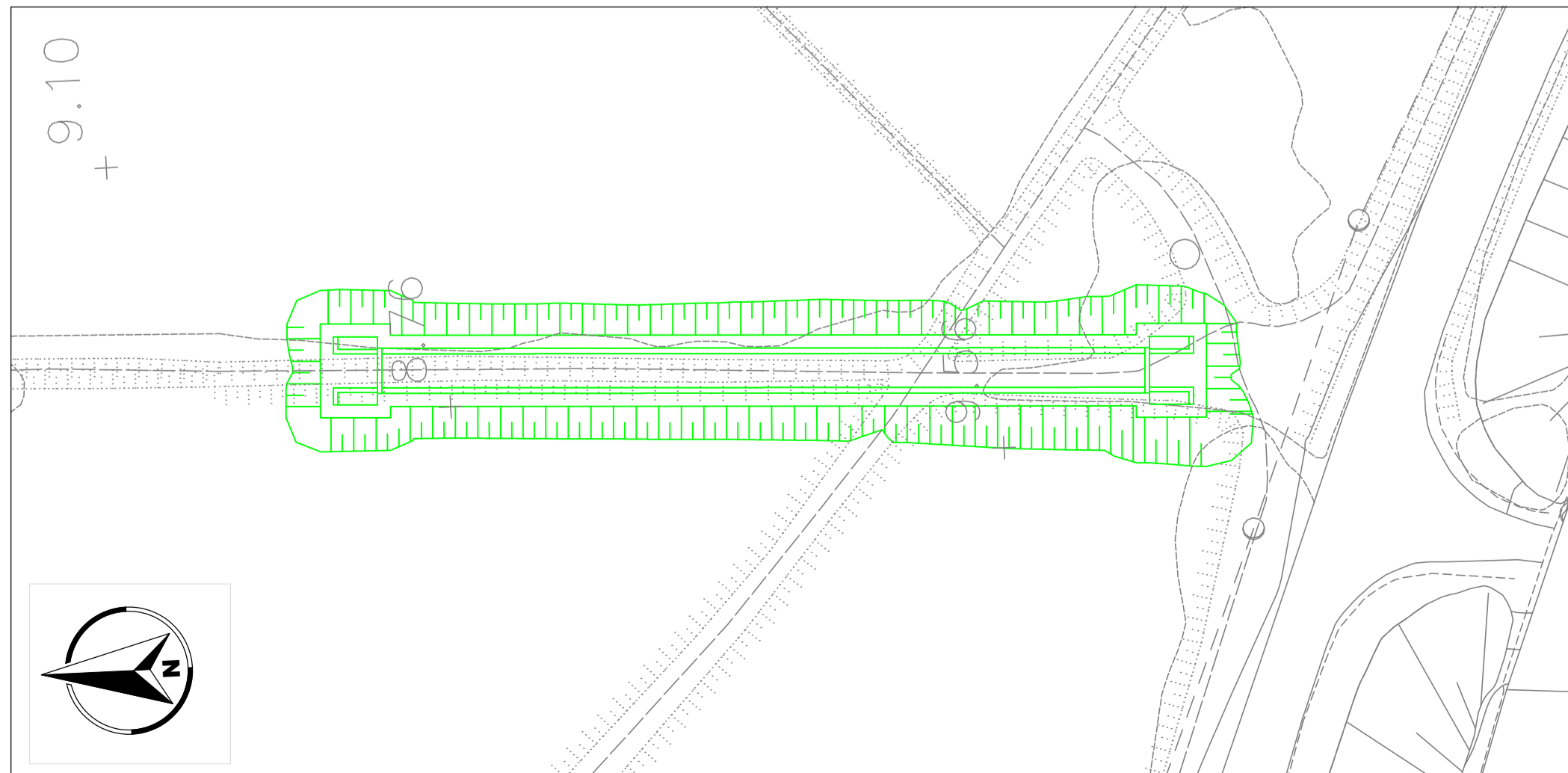
1 SCAVO PER LA REALIZZAZIONE DEL TOMBINO



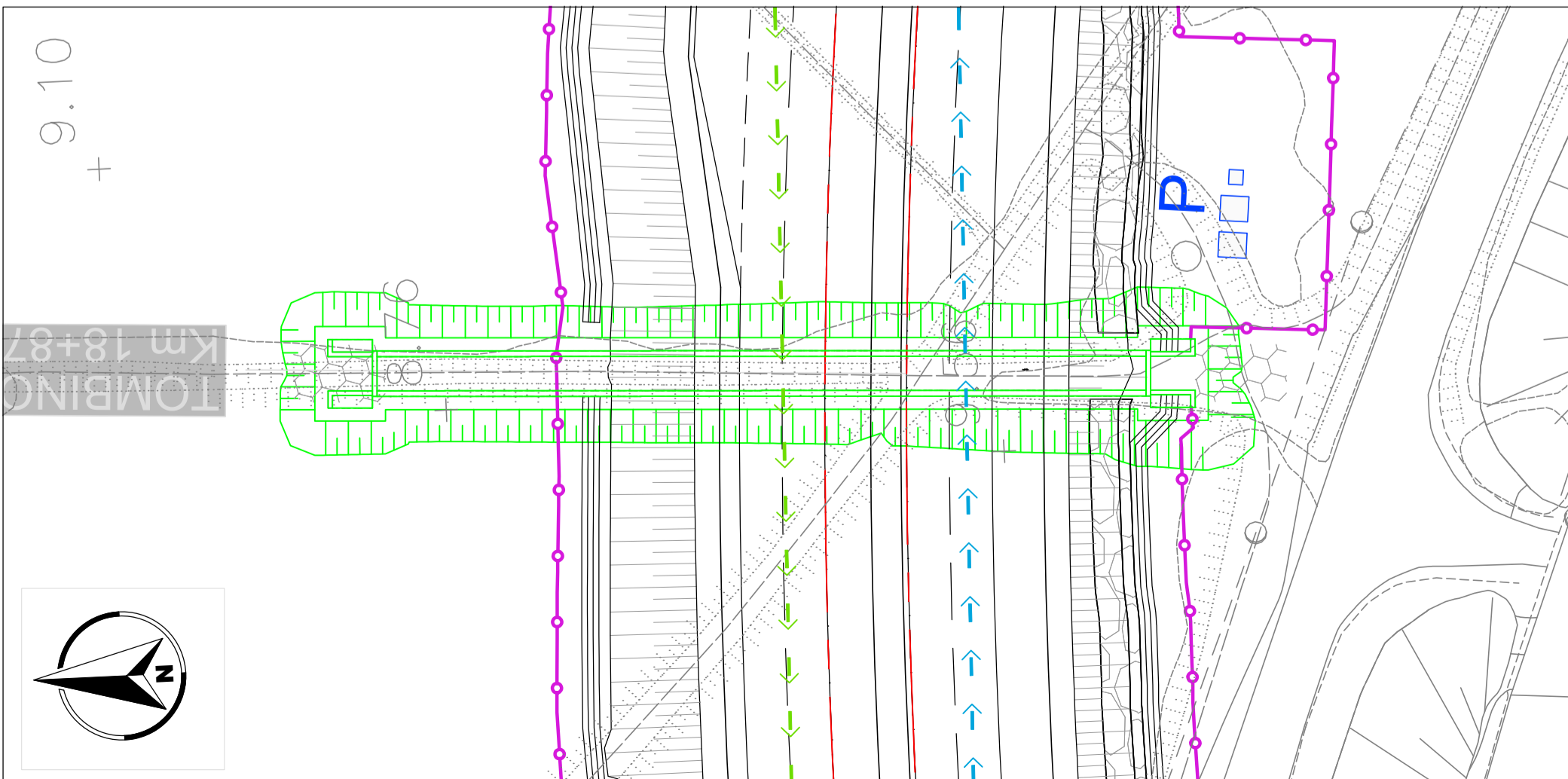
2 REALIZZAZIONE DEL TOMBINO



3 ENTRATA IN FUNZIONE DEL TOMBINO DI PROGETTO
4 RINTORNO CON RILEVATO



5 REALIZZAZIONE STRADA DI PROGETTO



LEGENDA:

- TRAFFICO IN ESERCIZIO DIR. CATANIA
- ← TRAFFICO IN ESERCIZIO DIR. RAGUSA
- IN FASE DI REALIZZAZIONE
- OPERE REALIZZATE



Direzione Progettazione e Realizzazione Lavori

ITINERARIO RAGUSA-CATANIA
Collegamento viario compreso tra lo Svincolo della S.S. 514 "di Chiaramonte" con la S.S. 115 e lo Svincolo della S.S. 194 "Ragusana"
LOTTO 4 - Dallo svincolo n. 8 "Francofonte" (compreso) allo svincolo della "Ragusana"(escluso)

PROGETTO ESECUTIVO COD. PA898

PROGETTAZIONE: ATI SINTAGMA - GP INGEGNERIA - COOPROGETTI - GDG - ICARIA - OMNISERVICE

<p>PROGETTISTA RESPONSABILE DELL'INTEGRAZIONE DELLE PRESTAZIONI SPECIALISTICHE: Dott. Ing. Nando Granieri Ordine degli Ingegneri della Prov. di Perugia n° A351</p>	<p>IL GRUPPO DI PROGETTAZIONE:</p> <p>MANDATARIA: Sintagma Dott. Ing. N. Granieri Dott. Ing. F. Durastanti Dott. Ing. V. Truffini Dott. Arch. A. Bracchini Dott. Geol. L. Neri</p>
<p>MANDANTI: GPI Ingegneria Dott. Ing. G. Guiducci Dott. Ing. A. Signorelli Dott. Ing. E. Montanelli Dott. Ing. A. Bala Dott. Arch. E. A. E. Crimi Dott. Ing. M. Panfili Dott. Arch. P. Ghirelli Dott. Ing. D. Pelle</p>	<p>Dott. Ing. G. Lucibello Dott. Arch. G. Guastella Dott. Geol. M. Leonardi Dott. Ing. G. Parente Dott. Ing. L. Ragnacci Dott. Arch. A. Strati Arch. Geol. M. G. Liseno Dott. Ing. F. Aloe Dott. Ing. A. Salvemini</p>
<p>IL GEOLOGO: Dott. Geol. Giorgio Cerquiglini Ordine dei Geologi della Regione Umbria n° 108</p>	<p>MANDANTI: Geotechnical Design Group Dott. Ing. D. Caraccioli Dott. Ing. S. Scaroni Dott. Ing. C. Consorti</p>
<p>IL COORDINATORE PER LA SICUREZZA IN FASE DI PROGETTAZIONE: Dott. Ing. Filippo Pambianco Ordine degli Ingegneri della Provincia di Perugia n° A1373</p>	<p>ICARIA Dott. Ing. V. Rotisciani Dott. Ing. G. Paldi Dott. Ing. F. Maschioni</p>
<p>VISTO IL RESPONSABILE DEL PROCEDIMENTO Dott. Ing. Luigi Mupo</p>	<p>IL RESPONSABILE DI PROGETTO: Dott. Ing. P. Agnello Dott. Ing. V. Rotisciani Dott. Ing. M. A. 876</p>

OPERE D'ARTE MINORI
TOMBINO SCATOLARE 3X2.5 AL KM 18+874
Fasi esecutive, Pianta scavi e opere provvisoriale

CODICE PROGETTO	NOV. FILE	REVISIONE	SCALA:
PROGETTO	TO4TM29STRPE01B		
LEV. PROG.	N. PROG.	CODICE ELAB.	
LO408Z	E 2101	T04TM29STRPE01	B
REV.	DESCRIZIONE	DATA	REDDATTO VERIFICATO APPROVATO
B	Revisione a seguito istruttoria Anas	Sett. 2021	F. Macchioni / V. Rotisciani / N. Granieri
A	Emissione	Giugno 2021	F. Macchioni / V. Rotisciani / N. Granieri