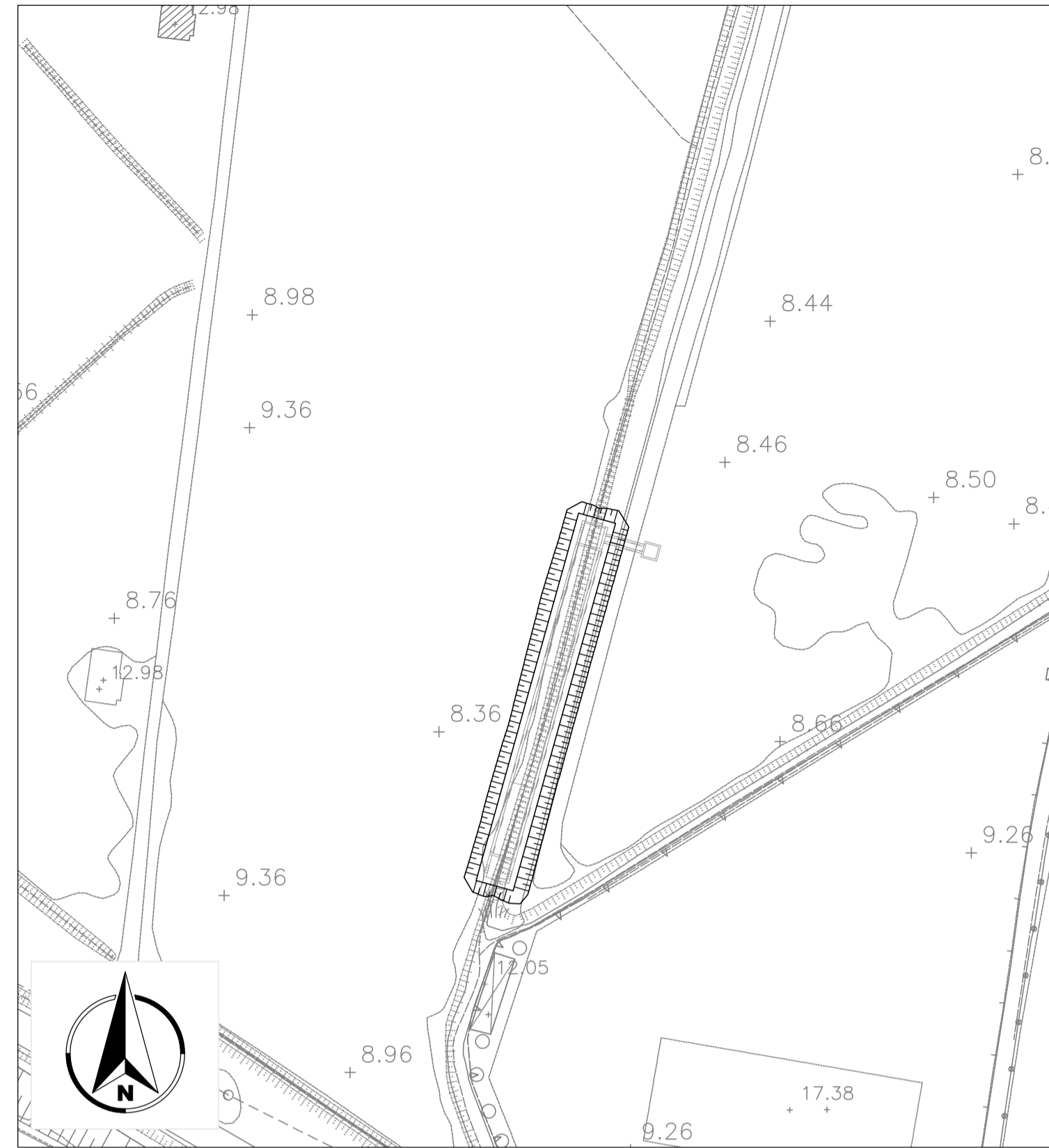
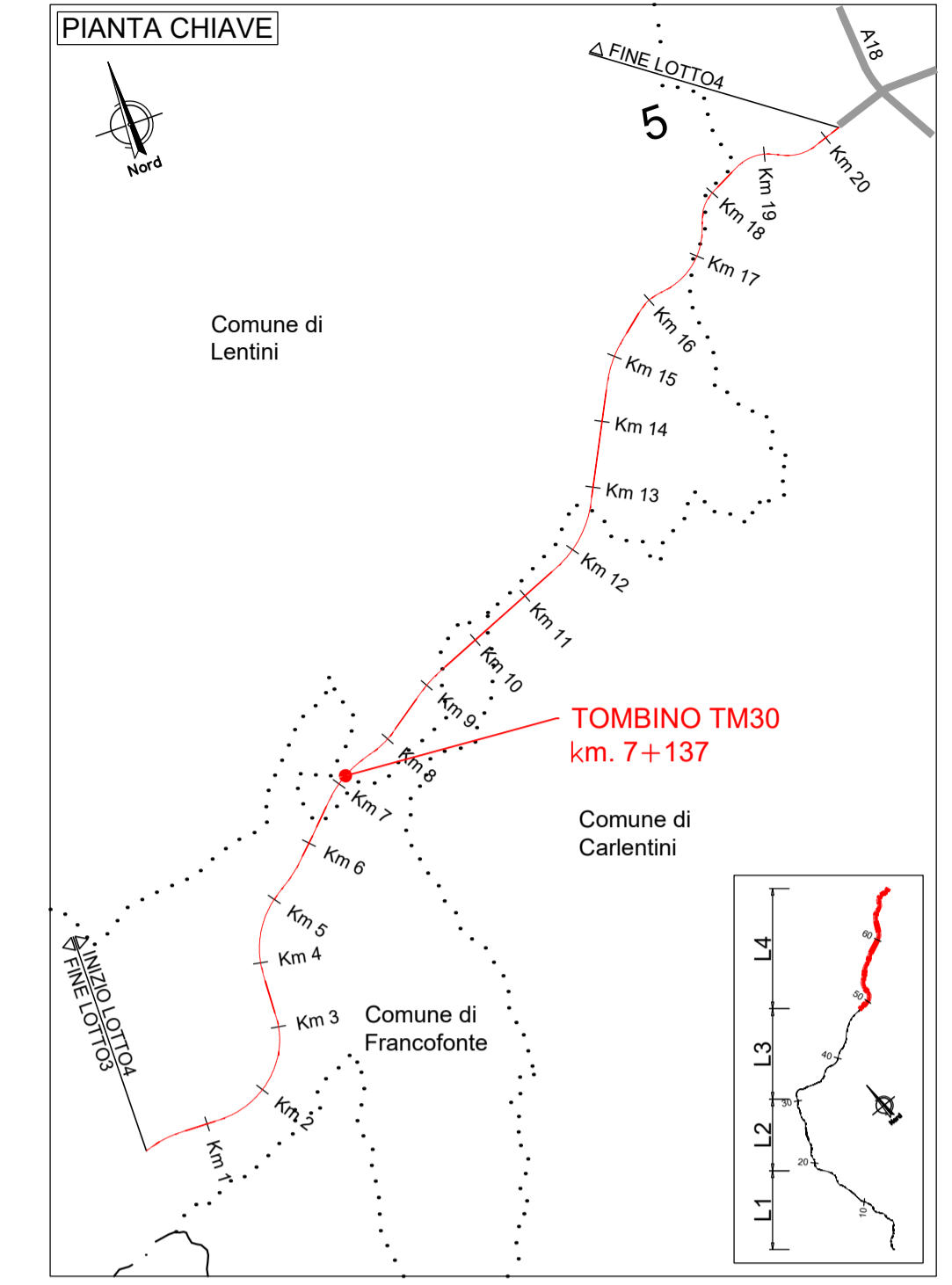
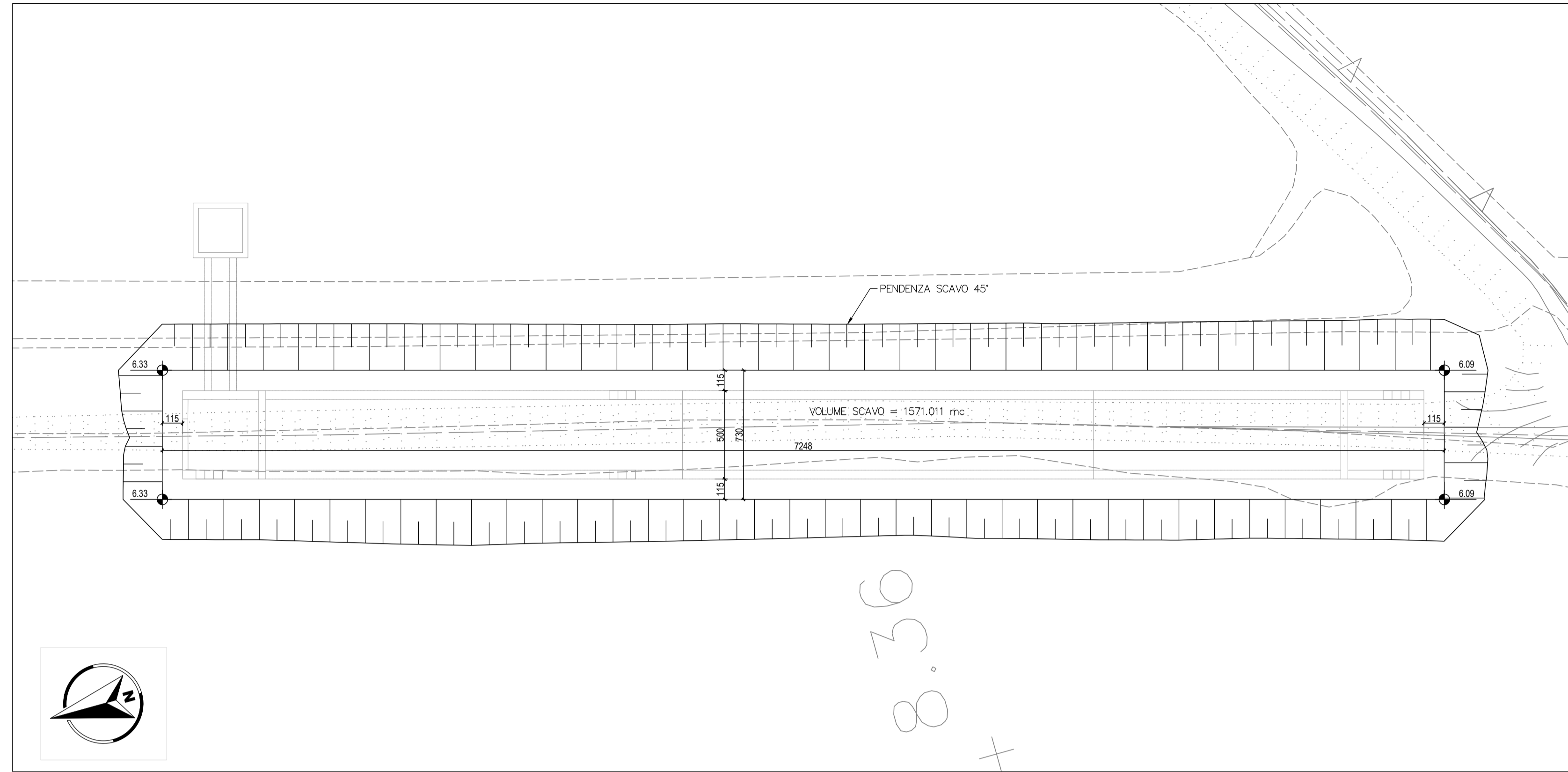


PLANIMETRIA STATO ATTUALE
SCALA 1:1000

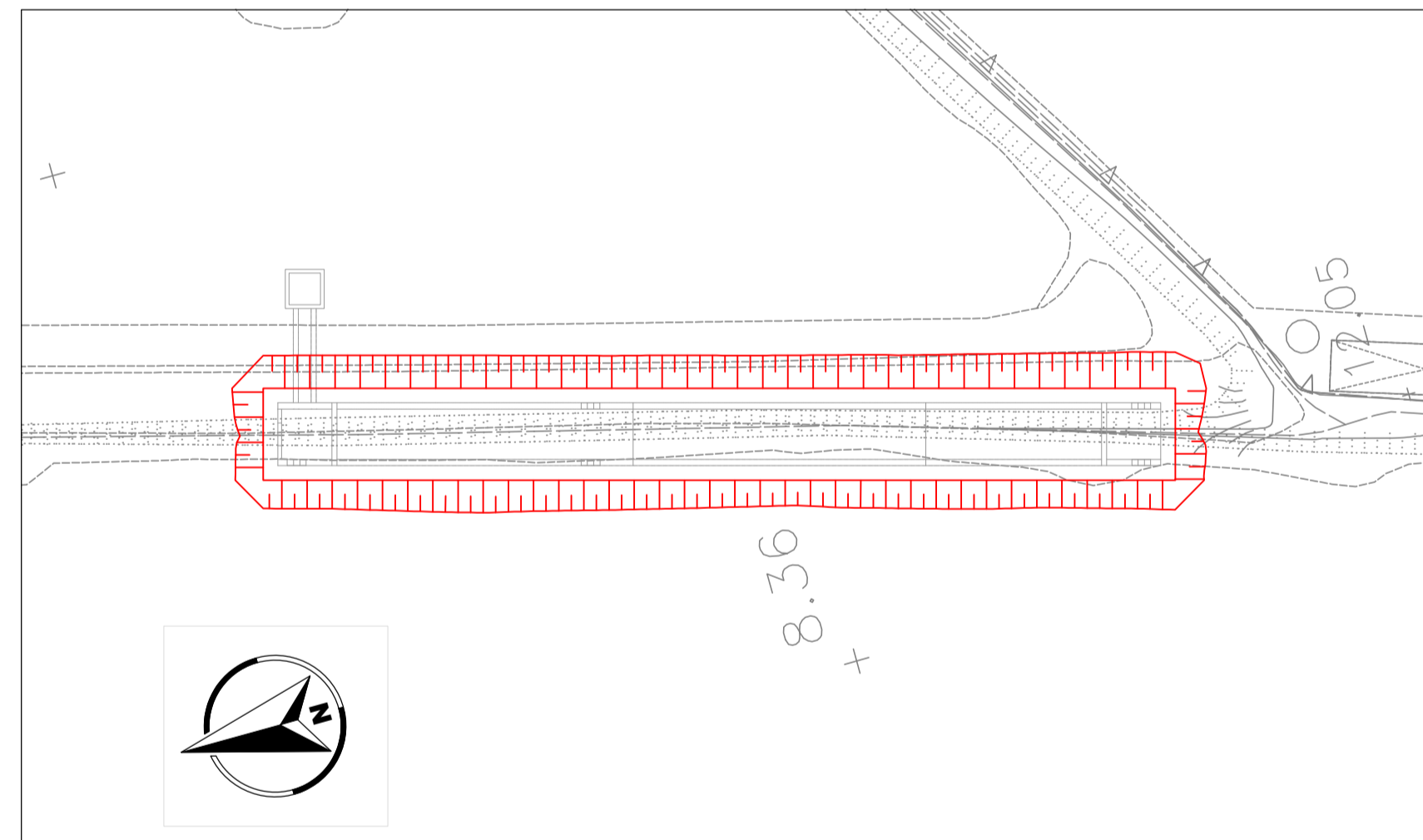


PIANTA SCAVI
SCALA 1:200

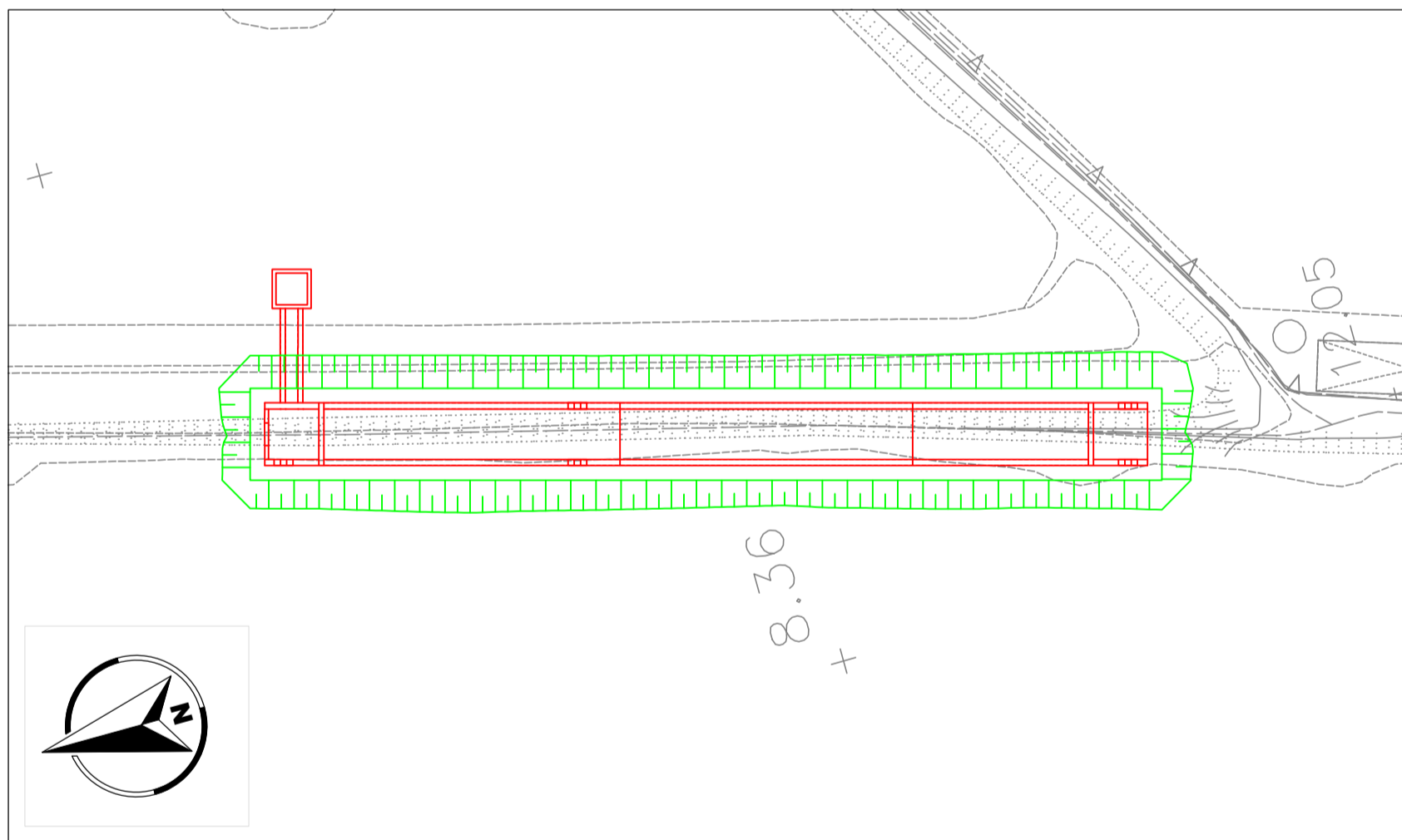


FASI REALIZZATIVE
SCALA 1:500

1 SCAVO PER LA REALIZZAZIONE DEL TOMBINO



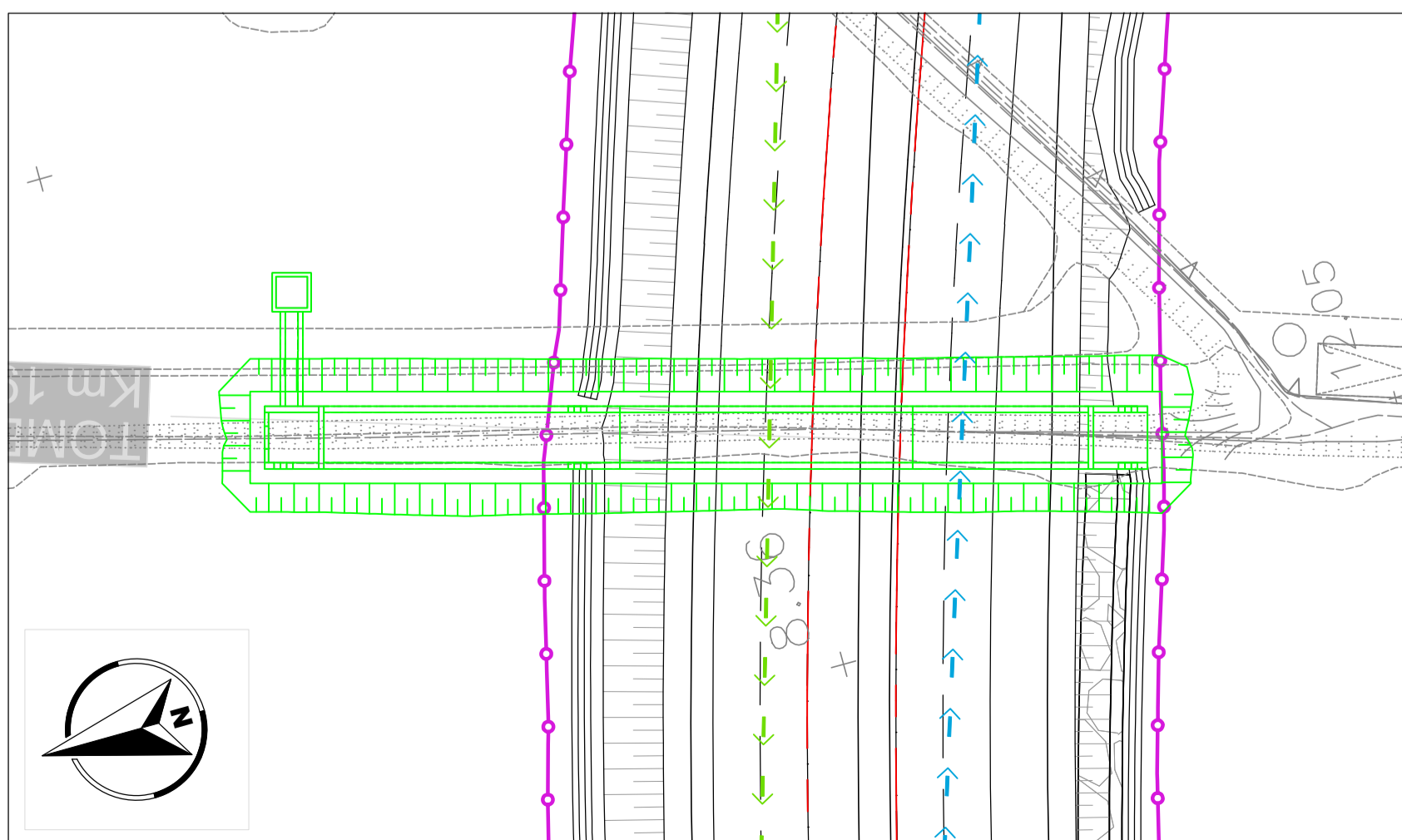
2 REALIZZAZIONE DEL TOMBINO



3 ENTRATA IN FUNZIONE DEL TOMBINO DI PROGETTO
4 RINTERRO CON RILEVATO



5 REALIZZAZIONE STRADA DI PROGETTO



LEGENDA:

- TRAFFICO IN ESERCIZIO DIR. CATANIA
- ← TRAFFICO IN ESERCIZIO DIR. RAGUSA
- IN FASE DI REALIZZAZIONE
- OPERE REALIZZATE



Direzione Progettazione e Realizzazione Lavori

ITINERARIO RAGUSA-CATANIA
Collegamento viario compreso tra lo Svincolo della S.S. 514 "di Chiaramonte" con la S.S. 115 e lo Svincolo della S.S. 194 "Ragusana"
LOTTO 4 - Dallo svincolo n. 8 "Francofonte" (compreso) allo svincolo della "Ragusana"(escluso)

PROGETTO ESECUTIVO COD. PA898

PROGETTAZIONE: ATI SINTAGMA - GP INGEGNERIA - COOPROGETTI - GDG - ICARIA - OMNISERVICE

<p>PROGETTISTA RESPONSABILE DELL'INTEGRAZIONE DELLE PRESTAZIONI SPECIALISTICHE: Dott. Ing. Nando Granieri Ordine degli Ingegneri della Prov. di Perugia n° A351</p> <p>IL GEOLOGO: Dott. Geol. Giorgio Cerquiglini Ordine dei Geologi della Regione Umbria n° 108</p> <p>IL COORDINATORE PER LA SICUREZZA IN FASE DI PROGETTAZIONE: Dott. Ing. Filippo Pambianco Ordine degli Ingegneri della Provincia di Perugia n° A1373</p> <p>VISTO IL RESPONSABILE DEL PROCEDIMENTO Dott. Ing. Luigi Mupo</p>	<p>IL GRUPPO DI PROGETTAZIONE:</p> <p>MANDATARIA: Sintagma Dott. Ing. N. Granieri Dott. Ing. F. Durastanti Dott. Ing. V. Truffini Dott. Arch. A. Bracchini Dott. Ing. L. Neri</p> <p>MANDANTI: GP Ingegneria Dott. Ing. G. Guadagni Dott. Ing. A. Signorini Dott. Ing. A. Bala Dott. Arch. E. A. E. Crimi Dott. Ing. M. Panfilii Dott. Arch. P. Ghiselli Dott. Ing. D. Pelle Dott. Ing. D. Caraccioli Dott. Ing. S. Sassoni Dott. Ing. C. Consorti</p> <p>ICARIA Dott. Ing. V. Rotisciani Dott. Ing. G. Paldi Dott. Ing. F. Maschioni</p> <p>OMNISERVICE Dott. Ing. P. Agnello</p> <p>IL RESPONSABILE DI PROGETTO: INGEGNERE Vladimiro ROTISCIANI Dott. Ing. V. Rotisciani Codice Professionale n° 111876 Ordine degli Ingegneri della Provincia di Perugia n° A351</p>
---	---

OPERE D'ARTE MINORI
TOMBINO SCATOLARE 4X2.5 AL KM 19+036
Fasi esecutive, Pianta scavi e opere provvisoriale

CODICE PROGETTO		NOME FILE		REVISIONE	SCALA:
PROGETTO	LEV. PROG.	N. PROG.	FILE		
LO408Z	E	2101	T04TM30STRPE01	B	Varie
REV.	DESCRIZIONE	DATA	REDATTO	VERIFICATO	APPROVATO
B	Revisione a seguito istruttoria Anas	Sett. 2021	F. Macchioni	V. Rotisciani	N. Granieri
A	Emissione	Giugno 2021	F. Macchioni	V. Rotisciani	N. Granieri