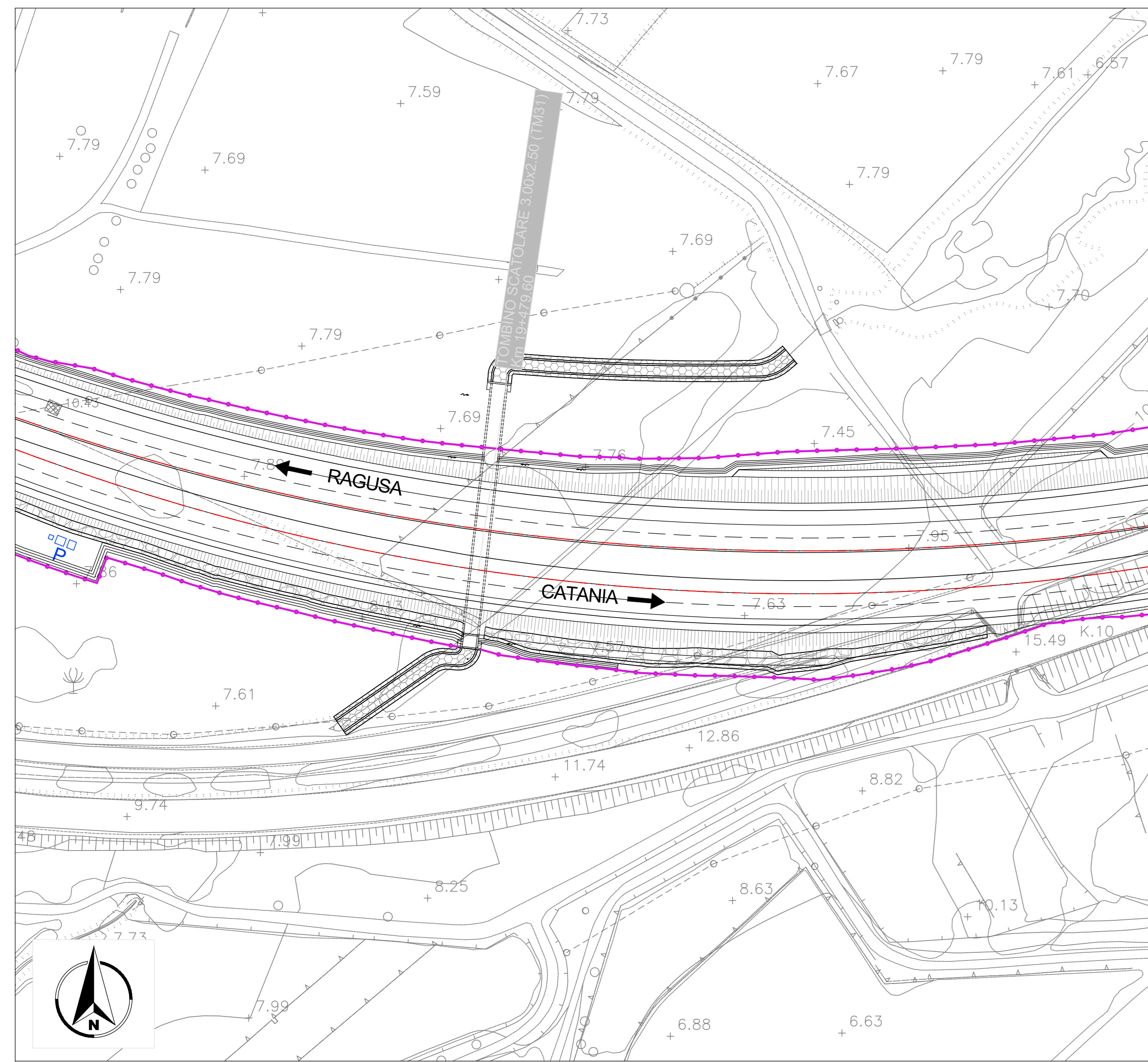
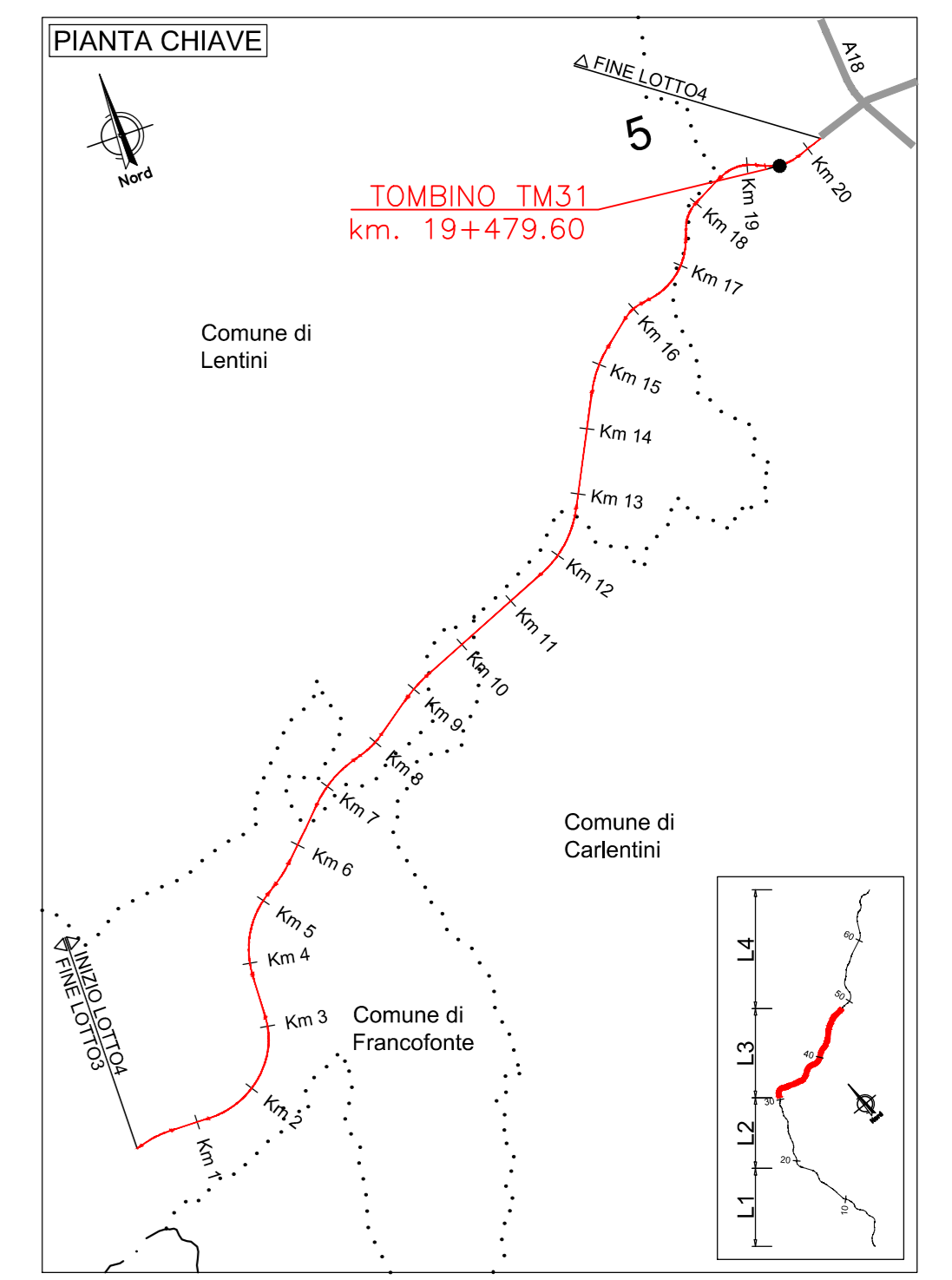
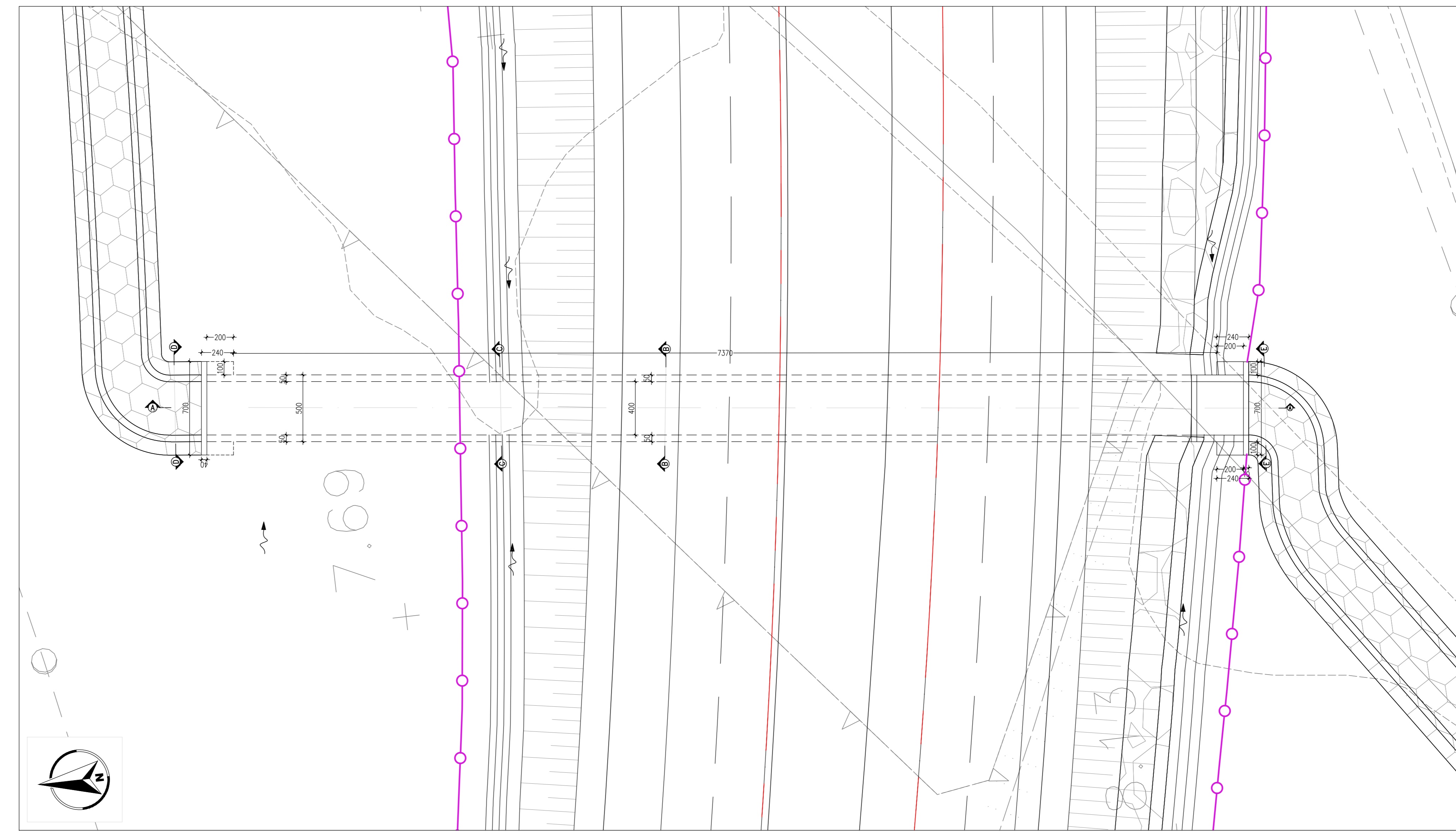


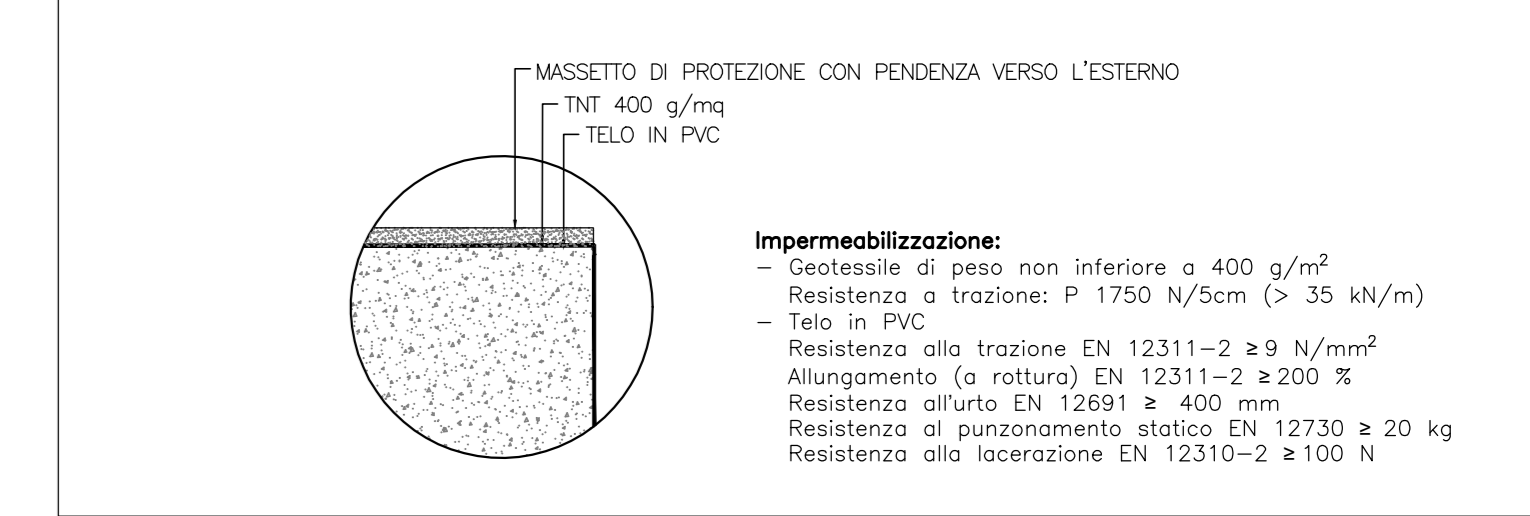
PLANIMETRIA DI PROGETTO
SCALA 1:1000



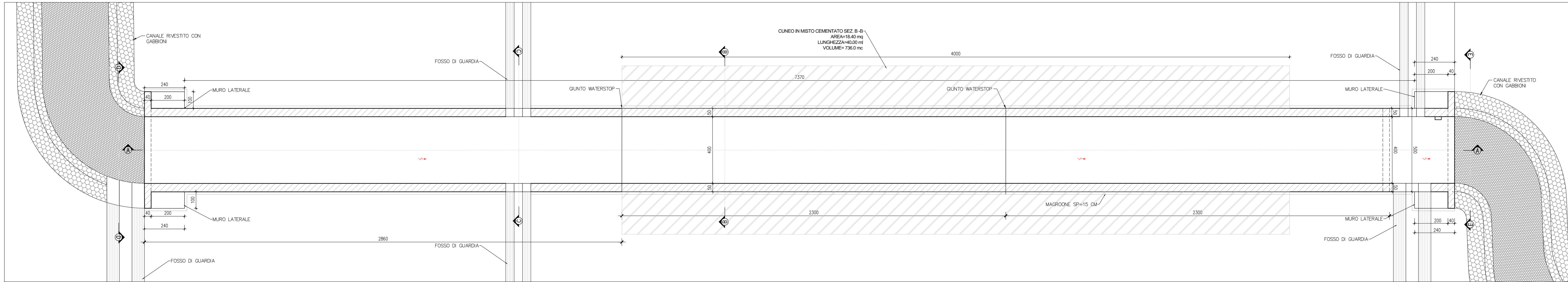
PLANIMETRIA
SCALA 1:200



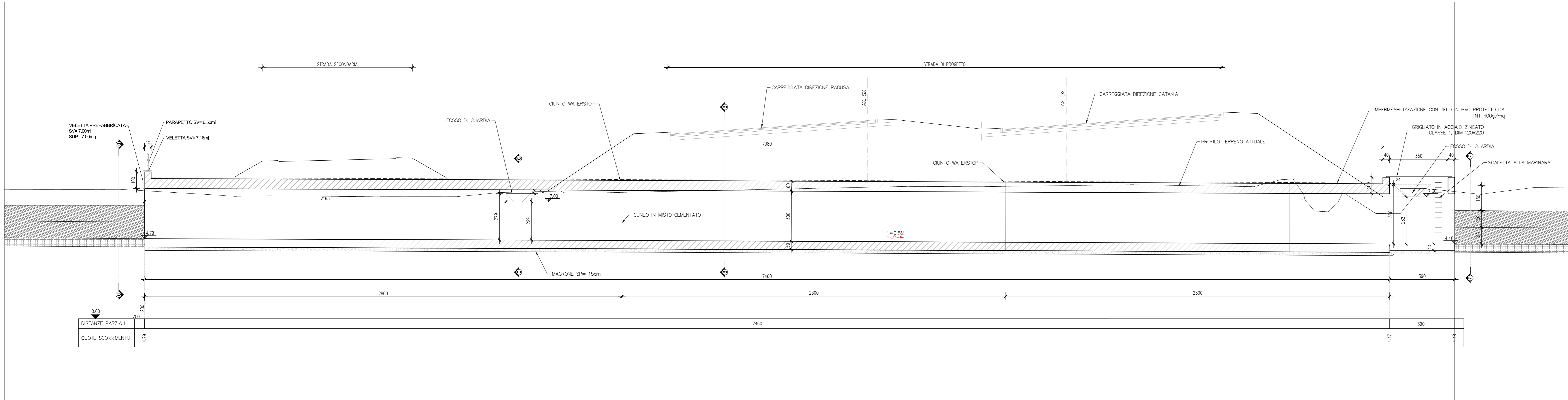
DETTAGLIO IMPERMEABILIZZAZIONE
SCALA 1:20



PIANTA
SCALA 1:100



SEZIONE A-A
SCALA 1:100



sanas
GRUPPO FS ITALIANE
Direzione Progettazione e Realizzazione Lavori

ITINERARIO RAGUSA-CATANIA
Collegamento viario compreso tra lo Svincolo della S.S. 514 "di Chiaramonte" con la S.S. 115 e lo Svincolo della S.S. 194 "Ragusana"
LOTTO 4 - Dallo svincolo n. 8 "Francofonte" (compreso) allo svincolo della "Ragusana" (escluso)

PROGETTO ESECUTIVO COD. **PA898**

PROGETTAZIONE: ATI SINTAGMA - GP INGEGNERIA - COOPROGETTI - GDG - ICARIA - OMNISERVICE

PROGETTISTA RESPONSABILE DELL'INTEGRAZIONE DELLE PRESTAZIONI SPECIFICAZIONE:
 Dott. Ing. Nando Granieri
 Ordine degli Ingegneri della Prov. di Perugia n° A351

IL GRUPPO DI PROGETTAZIONE:
Sintagma
 Dott. Ing. N. Granieri
 Dott. Ing. G. Guarnieri
 Dott. Ing. M. Marretti
 Dott. Ing. A. Marretti
 Dott. Ing. L. Ragno
 Dott. Ing. M. Guarnieri
 Dott. Ing. G. Guarnieri
 Dott. Ing. M. Marretti
 Dott. Ing. A. Marretti
 Dott. Ing. L. Ragno
 Dott. Ing. M. Guarnieri

IL GEOLOGO:
 Dott. Geol. Giorgio Cerignani
 Ordine dei Geologi della Regione Umbria n° 108

IL COORDINATORE PER LA SICUREZZA IN FASE DI PROGETTAZIONE:
 Dott. Ing. Filippo Farnocchia
 Ordine degli Ingegneri della Provincia di Perugia n° A1373

VISTO IL RESPONSABILE DEL PROCEDIMENTO
 Dott. Ing. Luigi Mupo

OPERE D'ARTE MINORI
TOMBINO SCATOLARE 3X2.5 AL KM 19+480
 Pianta, profili e sezioni - Tav. 1 di 2

PROGETTO	LV. MOD.	N. MOD.	NOVE FILE	REVISIONE	SCALA:
L0408Z	E	Z101	T04TM31STRDIO1	C	Varie

REV.	DESCRIZIONE	DATA	REDATTO	VERIFICATO	APPROVATO
C	Revisione a seguito di Rapporto di Verifica	Novembre 2021	F. Marcelli	V. Marcelli	A. Granieri
B	Revisione a seguito istruttoria Anas	Sett. 2021	F. Marcelli	V. Marcelli	A. Granieri
A	Emissione	Giugno 2021	F. Marcelli	V. Marcelli	A. Granieri