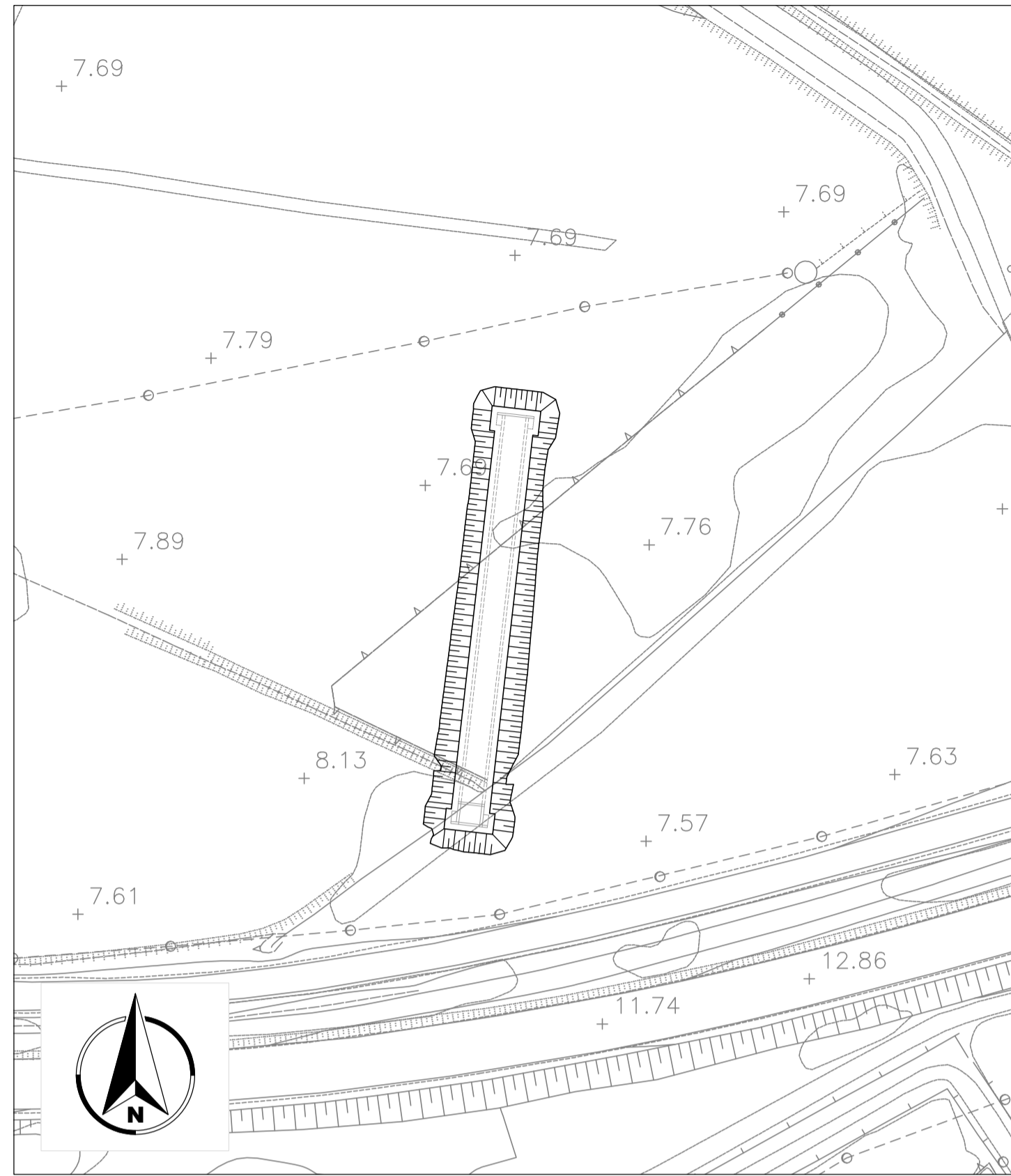
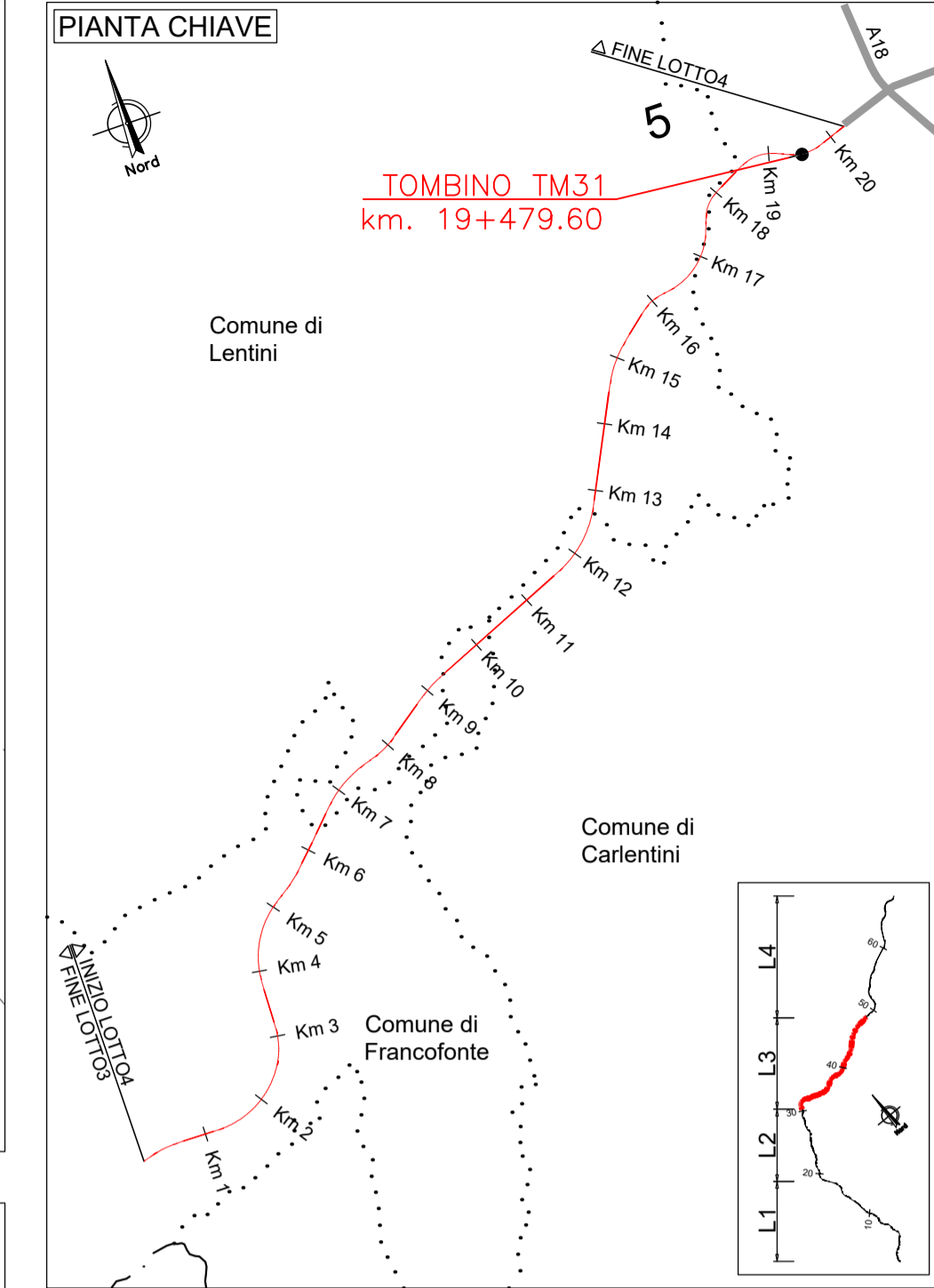
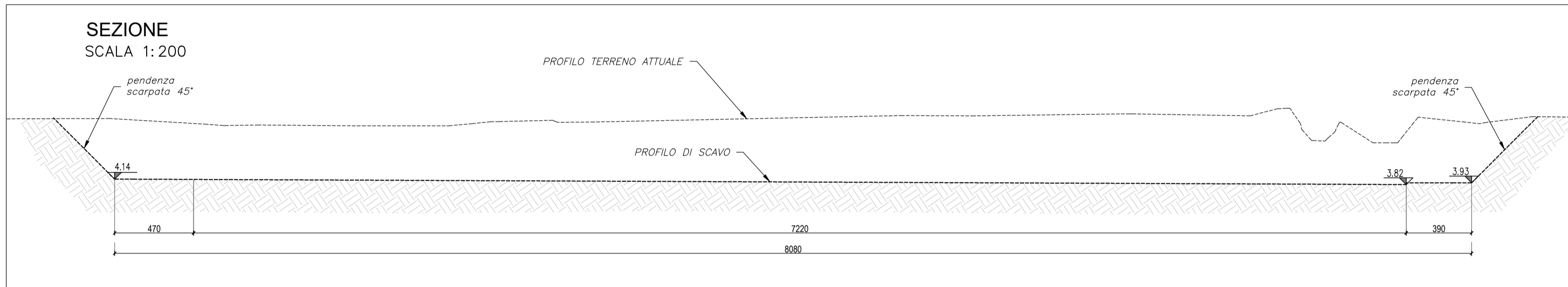
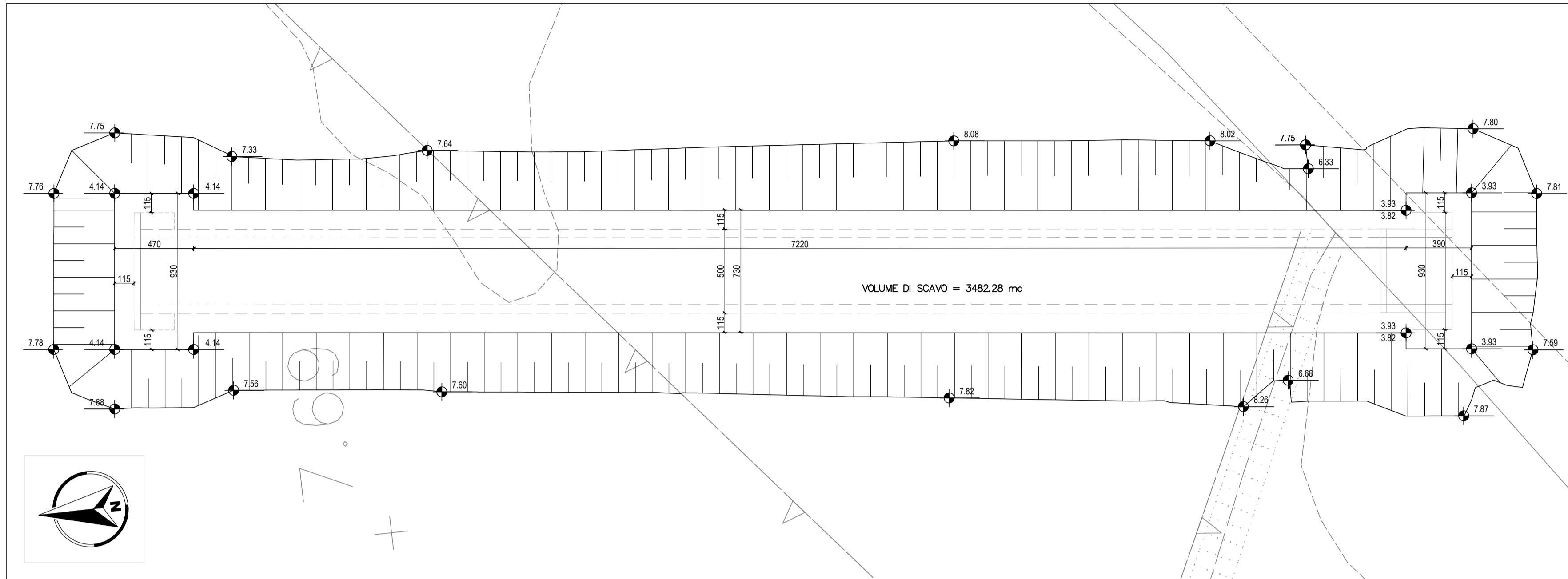


PLANIMETRIA STATO ATTUALE
SCALA 1:1000



PIANTA SCAVI
SCALA 1:200

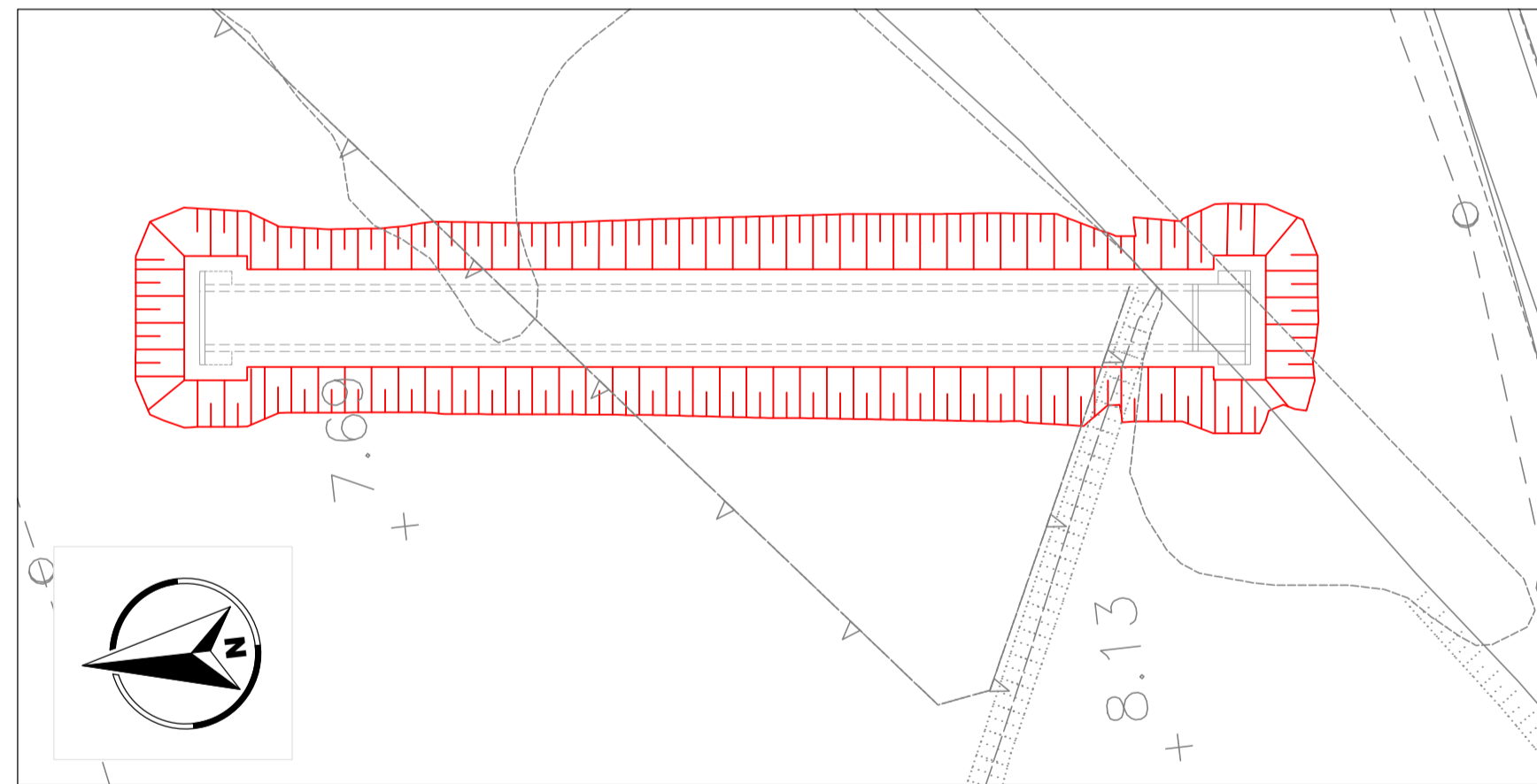


LEGENDA:

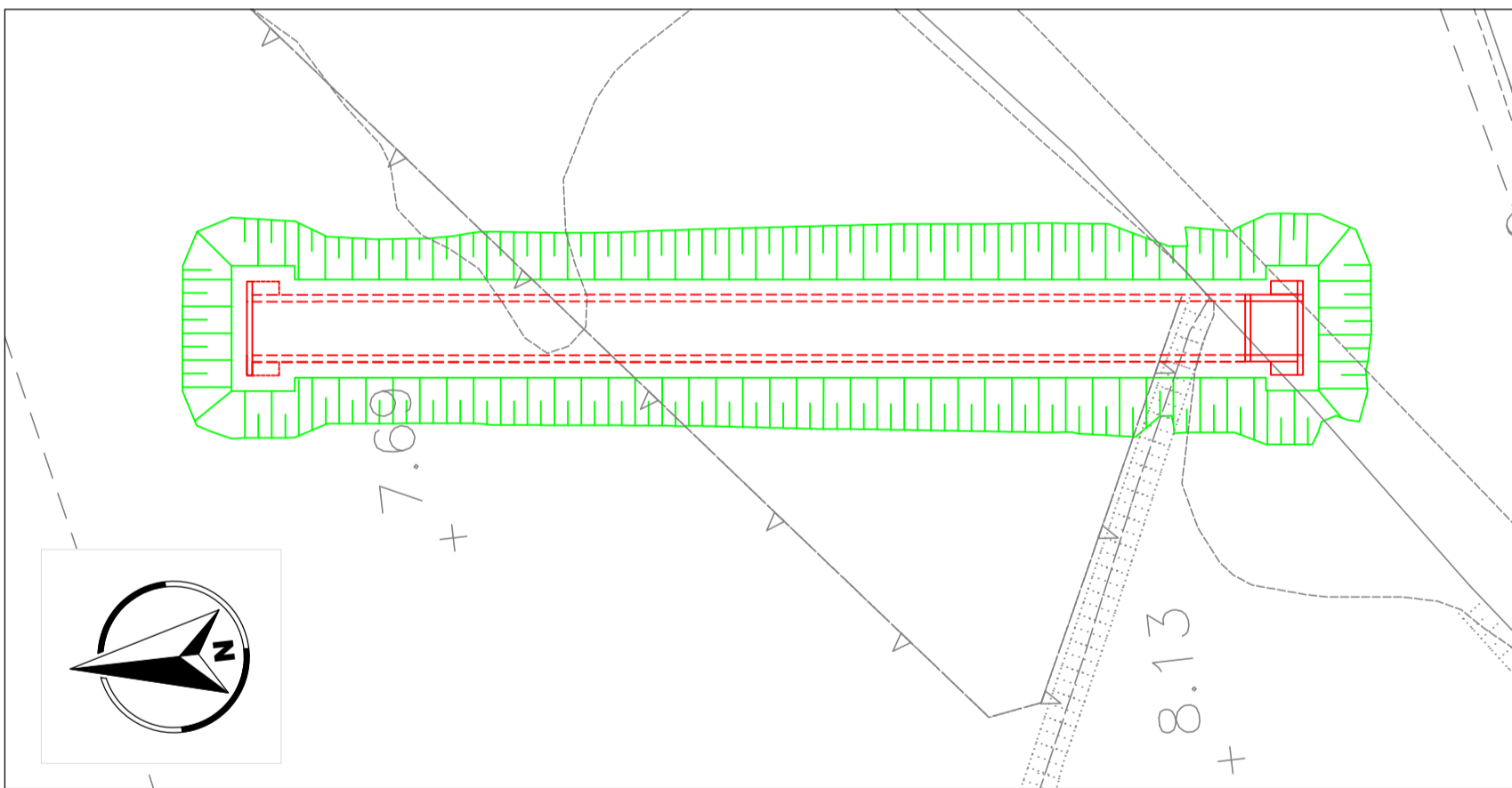
- TRAFFICO IN ESERCIZIO DIR. CATANIA
- ← TRAFFICO IN ESERCIZIO DIR. RAGUSA
- IN FASE DI REALIZZAZIONE
- OPERE REALIZZATE

FASI REALIZZATIVE
SCALA 1:500

1 SCAVO PER LA REALIZZAZIONE DEL TOMBINO



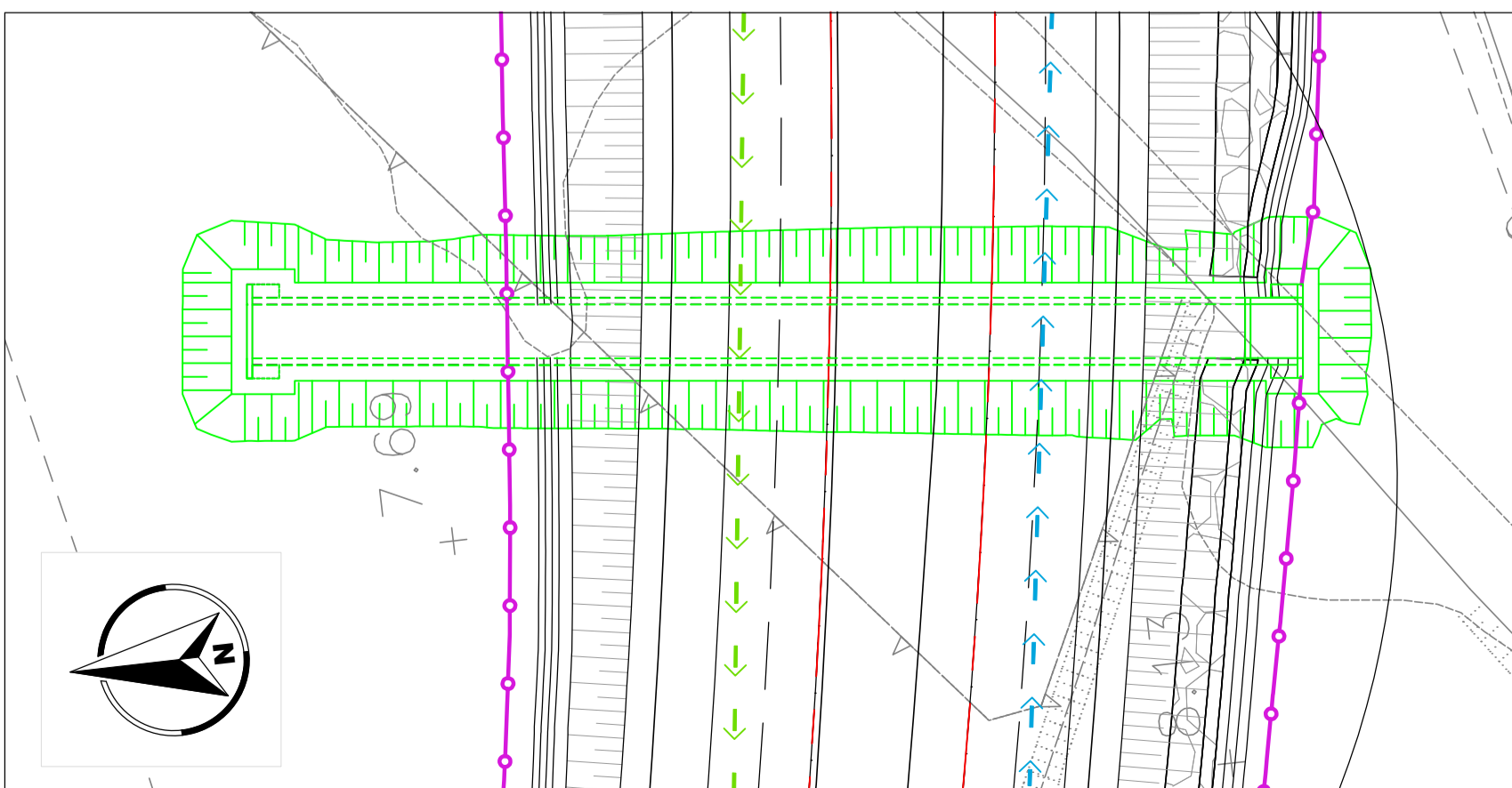
2 REALIZZAZIONE DEL TOMBINO



3 ENTRATA IN FUNZIONE DEL TOMBINO DI PROGETTO



5 REALIZZAZIONE STRADA DI PROGETTO





Direzione Progettazione e Realizzazione Lavori

ITINERARIO RAGUSA-CATANIA
Collegamento viario compreso tra lo Svincolo della S.S. 514 "di Chiaramonte" con la S.S. 115 e lo Svincolo della S.S. 194 "Ragusana"
LOTTO 4 - Dallo svincolo n. 8 "Francofonte" (compreso) allo svincolo della "Ragusana"(escluso)

PROGETTO ESECUTIVO COD. PA898

PROGETTAZIONE: ATI SINTAGMA - GP INGEGNERIA - COOPROGETTI - GDG - ICARIA - OMNISERVICE

<p>PROGETTISTA RESPONSABILE DELL'INTEGRAZIONE DELLE PRESTAZIONI SPECIALISTICHE: Dott. Ing. Nando Granieri Ordine degli Ingegneri della Prov. di Perugia n° A351</p>	<p>MANDATARIA: Sintagma Dott. Ing. N. Granieri Dott. Ing. F. Durastanti Dott. Ing. V. Truffini Dott. Arch. A. Bracchini Dott. Ing. L. Neri</p>
<p>MANDANTI: GP Ingegneria Dott. Ing. G. Guaducci Dott. Ing. A. Signorelli Dott. Ing. E. Montanelli Dott. Ing. A. Bala Dott. Arch. E. A. E. Crimi Dott. Ing. M. Panfili Dott. Arch. P. Ghirelli Dott. Ing. D. Pelle</p>	<p>MANDANTI: Cooprotetti Dott. Ing. G. Lucibello Dott. Arch. G. Guastella Dott. Geol. M. Leonardi Dott. Ing. G. Parente Dott. Ing. L. Ragnacci Dott. Arch. A. Strati Architect. M. G. Liseno</p>
<p>IL GEOLOGO: Dott. Geol. Giorgio Cerquiglini Ordine dei Geologi della Regione Umbria n° 108</p>	<p>ICARIA Dott. Ing. V. Rotisciani Dott. Ing. G. Pelli Dott. Ing. F. Maschioni</p>
<p>IL COORDINATORE PER LA SICUREZZA IN FASE DI PROGETTAZIONE: Dott. Ing. Filippo Pambianco Ordine degli Ingegneri della Provincia di Perugia n° A1373</p>	<p>OMNISERVICE Dott. Ing. P. Agnello</p>

IL RESPONSABILE DI PROGETTO:
Dott. Ing. **Vladimiro ROTISCIANI**
Codice Professionale n° **PA876**

OPERE D'ARTE MINORI
TOMBINO SCATOLARE 3X2.5 AL KM 19+480
Fasi esecutive, Pianta scavi e opere provvisoriale

CODICE PROGETTO		NOME FILE		REVISIONE	SCALA:
PROGETTO	LEV. PROG.	N. PROG.	TO4TM31STRPE01A		
LO408Z	E	2101	CODICE ELAB.	T04TM31STRPE01	A
A		Emissione	Giugno 2021	F. Maccioni	V. Rotisciani
REV.	DESCRIZIONE		DATA	REDATTO	VERIFICATO
					APPROVATO