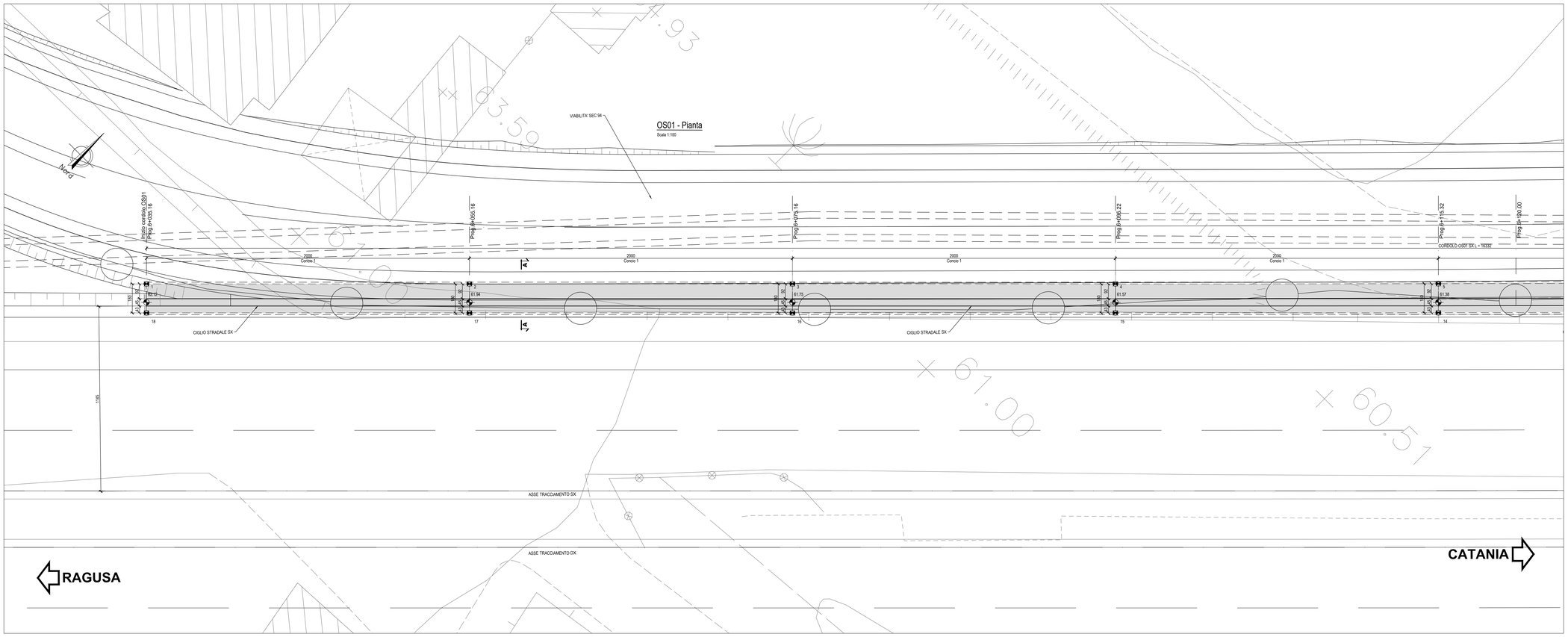

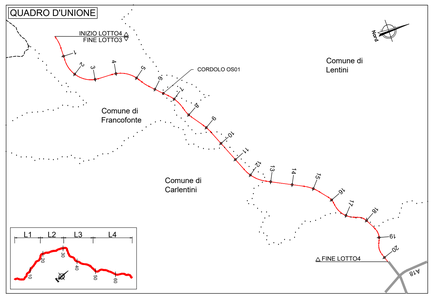

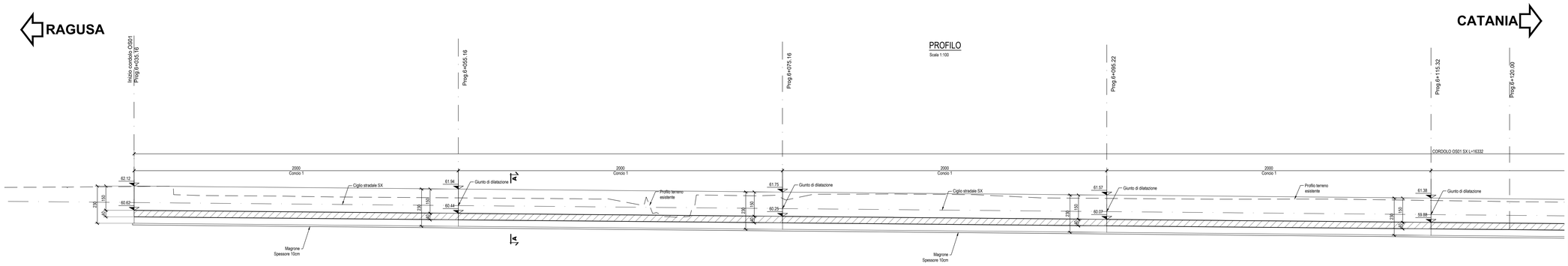

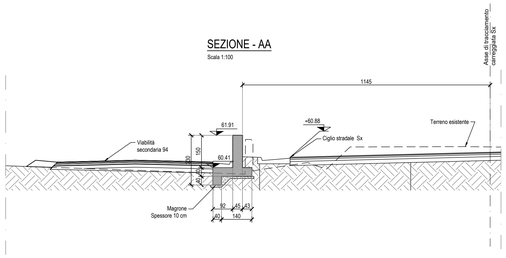

PUNTI	COORDINATE X,Y	
	X(EST)	Y(NORD)
1	2512097.85	4122875.7848
2	2512112.0345	4122889.8844
3	2512126.2191	4122903.9839
4	2512140.4037	4122918.0835
5	2512154.5808	4122932.1905
6	2512168.7245	4122946.3334
7	2512182.8284	4122960.511
8	2512196.8969	4122974.7278
9	2512213.2312	4122991.329
10	2512274.5281	4122990.0807
11	2512198.1645	4122973.4499
12	2512184.0974	4122959.2344
13	2512169.9935	4122945.0568
14	2512155.8498	4122930.9139
15	2512141.6726	4122916.8069
16	2512127.4881	4122902.7073
17	2512113.3072	4122888.604
18	2512099.1189	4122874.5082

NOTE:
1) Per la tabella materiali fare riferimento all'elaborato T04ES01GENSC01;
2) La firdura viene eseguita con pannelli prefabbricati in c.a. con rivestimento in matrice collocati in posizione tale da garantire gli spessori strutturali riportati in carpenteria e saranno compiatati da armatura sporgente da annegare nel calcestruzzo da gettare nella parte posteriore del pannello.
3) Per i dettagli relativi alle barriere di sicurezza e le relative classi di contenimento vedere le sezioni tipo stradali e gli elaborati "Segnaletiche e barriere di sicurezza";
4) Per il sistema di smaltimento acque di piattaforma ed i relativi deffagli vedere le planimetrie idrauliche e gli elaborati di sezioni tipo;

anas
GRUPPO FS ITALIANE

Direzione Progettazione e Realizzazione Lavori

ITINERARIO RAGUSA-CATANIA

Collegamento viario compreso tra lo Svincolo della S.S. 514 "di Chiaramonte" con la S.S. 115 e lo Svincolo della S.S. 194 "Ragusana"

LOTTO 4 - Dallo svincolo n. 8 "Francofonte" (compreso) allo svincolo della "Ragusana"(escluso)

PROGETTO ESECUTIVO — COD. PA898

PROGETTAZIONE: ATI SINTAGMA - GP INGEGNERIA - COOPROGETTI -GDG - ICARIA - OMNISERVICE

PROGETTISTA RESPONSABILE DELL'INTEGRAZIONE DELLE PRESTAZIONI SPECIALISTICHE:
Dott. Ing. Nando Granieri
Ordine degli Ingegneri della Prov. di Perugia n° A351

ORDINE DEGLI INGEGNERI DELLA PROVINCIA DI PERUGIA
Rinnovato in Digitale ai sensi del D.P.R. 445/2000
DOTTORE INGEGNERE
NANDO GRANIERI
SETTORE CIVILE E AMBIENTALE
SETTORE INDUSTRIALE
SETTORE DELL'INFORMAZIONE

IL GEOLOGO:
Dott. Geol. Giorgio Cerquiglini
Ordine dei Geologi della Regione Umbria n° 108

IL COORDINATORE PER LA SICUREZZA IN FASE DI PROGETTAZIONE:
Dott. Ing. Filippo Pambianco
Ordine degli Ingegneri della Provincia di Perugia n° A1373

VISTO IL RESPONSABILE DEL PROCEDIMENTO
Dott. Ing. Luigi Mupo

IL GRUPPO DI PROGETTAZIONE:

MANDATARIA:
Sintagma
Dott. Ing. N.Granieri — Dott. Ing. F.Durastanti — Dott. Ing. V.Truffini — Dott. Ing. L.Mecchioni — Dott. Ing. L.Nani — Dott. Ing. M.Abram — Dott. Ing. F.Pambianco — Dott. Ing. M.Brugnetti Botta — Dott. Ing. A.Pierantoni — Dott. Geol. G.Carlaglini

MANDANTI:
GP Ingegneria — Dott. Ing. G.Guiducci, Dott. Ing. A.Signorelli, Dott. Ing. D.Moscatelli, Dott. Ing. F.Ferri — Dott. Ing. G.Lucibello, Dott. Arch. G.Guastella, Dott. Geol. M.Ferranti, Dott. Ing. S.Lucarelli
BONIFACI — Dott. Arch. E.E.Crimi, Dott. Ing. M.Panfili, Dott. Arch. P.Ghirelli, Dott. Ing. D.Pelle — Dott. Ing. L.Ragnacci, Dott. Arch. A.Strati, Archeol. M.G.Liseno
COOPROGETTI — Dott. Ing. D.Cartaccini, Dott. Ing. C.Ciancarelli, Dott. Ing. C.Consorti — Dott. Ing. F.Aloe, Dott. Ing. A.Sarvanini
GEOTECHNICAL DESIGN GDG — Dott. Ing. V.Rotisciani, Dott. Ing. D.Pulli, Dott. Ing. F.Mecchioni — Dott. Ing. G.Verini Supplizi, Dott. Ing. V.Pisano, Geom. C.Sugaroni
ICARIA società di ingegneria — Dott. Ing. P.Agnello
OMNISERVICE ENGINEERING

TTO:
ORDINE degli INGEGNERI della PROVINCIA di TERNI — Ing. FILIPPO PAMBIANCO — Settore Civile e Ambientale — Iscr. n. A 844 — Provincia di TERNI

OPERE DI SOSTEGNO
CORDOLO PER BARRIERA ACUSTICA - DAL KM 6+035 AL KM 6+199
Disegno di insieme - Tav. 1 di 2

CODICE PROGETTO (PROGETTO / LIV. PROG. / N. PROG.)	NOME FILE	REVISIONE	SCALA:
L0408Z E 2101	CODICE ELAB. T04OS01STRDI01 (NOME FILE: T04OS01STRDI01B)	B	1:100

REV.	DESCRIZIONE	DATA	REDATTO	VERIFICATO	APPROVATO
B	Revisione a seguito istruttoria Anas	Set. 2021	M. Creo	F. Durastanti	N.Granieri
A	Emissione	Giu 2021	M. Creo	F. Durastanti	N.Granieri