CONCIO 1 - PIANTA SPICCATO
Scala 1:100

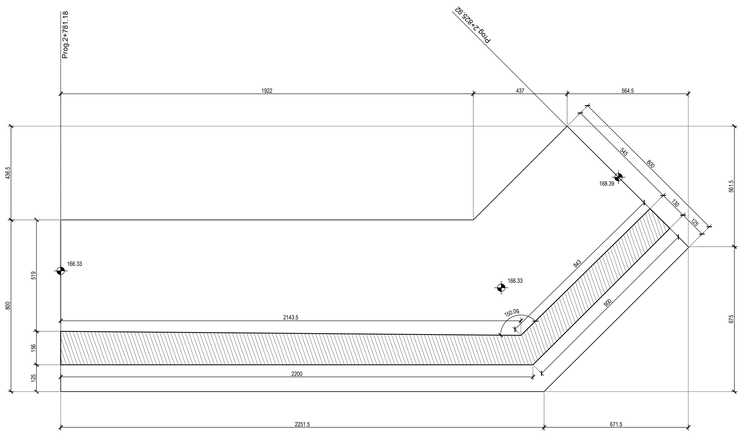

CONCIO 1 - SEZIONE TIPO
Scala 1:100

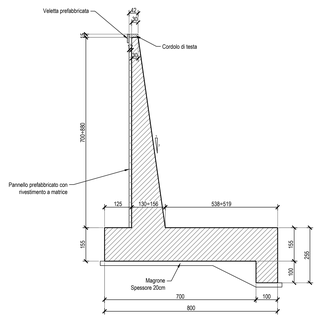

CONCIO 1 - PROFILO
Scala 1:100

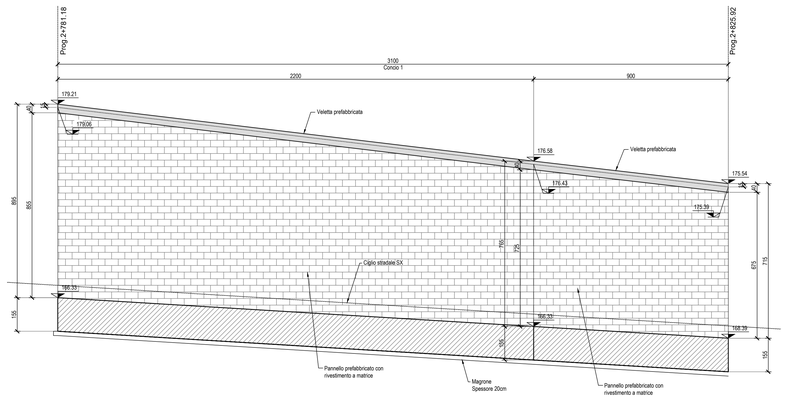

CONCIO 2 - PIANTA SPICCATO
Scala 1:100

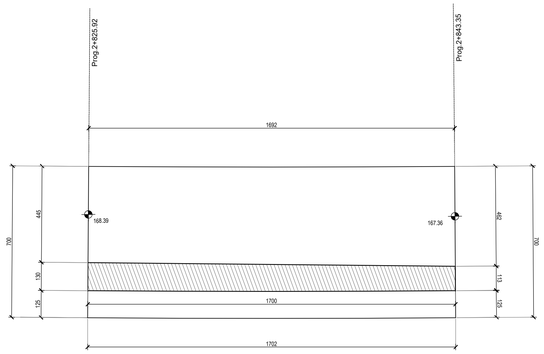

CONCIO 2 - SEZIONE TIPO
Scala 1:100

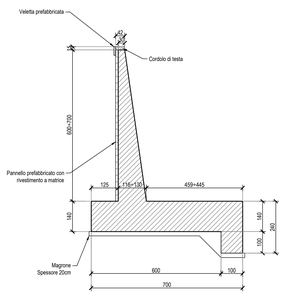

CONCIO 2 - PROFILO
Scala 1:100

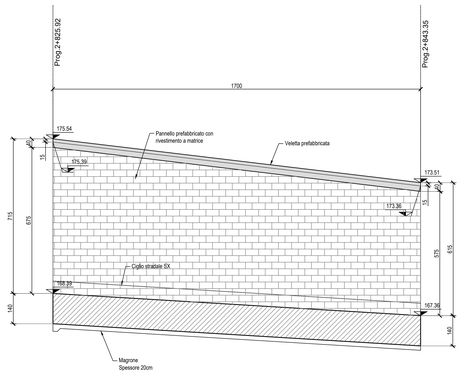

QUADRO D'UNIONE

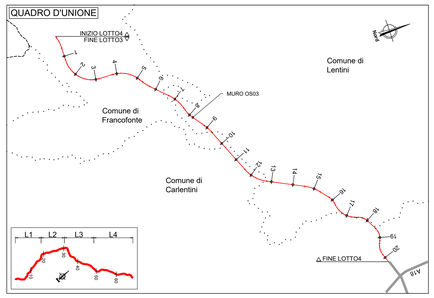

CONCIO 3 - PIANTA SPICCATO
Scala 1:100

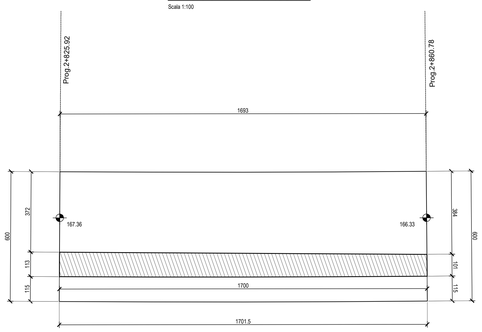

CONCIO 3 - SEZIONE TIPO
Scala 1:100

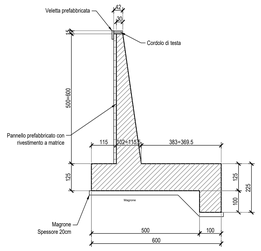

CONCIO 3 - PROFILO
Scala 1:100

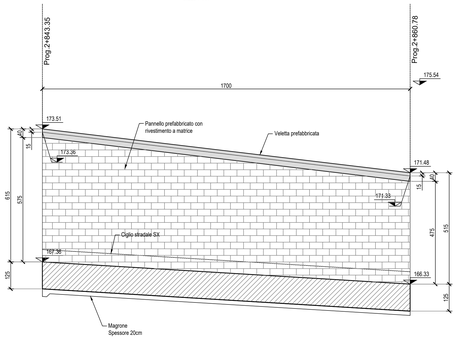

CONCIO 4 - PIANTA SPICCATO
Scala 1:100

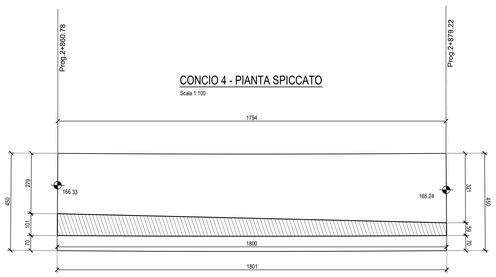

CONCIO 4 - SEZIONE TIPO
Scala 1:100

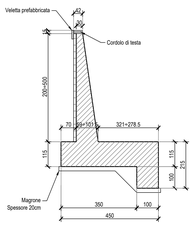

CONCIO 4 - PROFILO
Scala 1:100

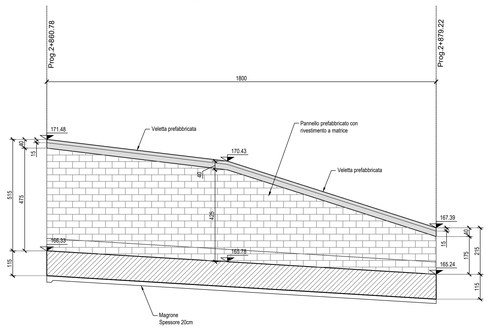

CONCIO 5 - PIANTA SPICCATO
Scala 1:100

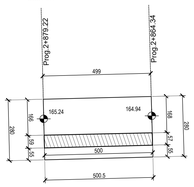

CONCIO 5 - PIANTA SPICCATO
Scala 1:100

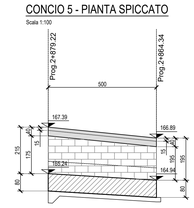

CONCIO 5 - SEZIONE TIPO
Scala 1:100

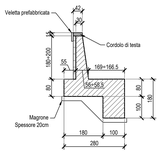

NOTE:
1) Per la tabella materiali fare riferimento all'elaborato T04EG01GENSC01;
2) La finitura viene eseguita con pannelli prefabbricati in c.a. con rivestimento in matrice collocati in posizione tale da garantire gli spessori strutturali riportati in carpenteria e saranno completati da armatura sporgente da annegare nel calcestruzzo da gettare nella parte posteriore del pannello.
3) Per i dettagli relativi alle barriere di sicurezza e le relative classi di contenimento vedere le sezioni tipo stradali e gli elaborati "Segnaletiche e barriere di sicurezza";
4) Per il sistema di smaltimento acque di piattaforma ed i relativi dettagli vedere le planimetrie idrauliche e gli elaborati di sezioni tipo;

anas
GRUPPO FS ITALIANE

Direzione Progettazione e Realizzazione Lavori

ITINERARIO RAGUSA-CATANIA
Collegamento viario compreso tra lo Svincolo della S.S. 514 "di Chiaramonte" con la S.S. 115 e lo Svincolo della S.S. 194 "Ragusana"
LOTTO 4 - Dallo svincolo n. 8 "Francofonte" (compreso) allo svincolo della "Ragusana"(escluso)

PROGETTO ESECUTIVO — COD. PA898

PROGETTAZIONE: ATI SINTAGMA - GP INGEGNERIA - COOPROGETTI -GDG - ICARIA - OMNISERVICE

PROGETTISTA RESPONSABILE DELL'INTEGRAZIONE DELLE PRESTAZIONI SPECIALISTICHE:
Dott. Ing. Nando Granieri
Ordine degli Ingegneri della Prov. di Perugia n° A351

ORDINE DEGLI INGEGNERI DELLA PROVINCIA DI PERUGIA
DOTTORE INGEGNERE NANDO GRANIERI
SETTORE CIVILE E AMBIENTALE
SETTORE INDUSTRIALE
SETTORE DELL'INFORMAZIONE
SEZIONE A

IL GRUPPO DI PROGETTAZIONE:
MANDATARIA:
Sintagma
Dott. Ing. N.Granieri — Dott. Ing. M.Abrami
Dott. Ing. F.Durastanti — Dott. Ing. F.Fabbrocino
Dott. Ing. V.Truffini — Dott. Ing. M.Belgianti Botta
Dott. Arch. A.Bracchini — Dott. Ing. L.Gagliardini
Dott. Ing. L.Nani — Dott. Geol. G.Cerquiglini

MANDANTI:
GP INGEGNERIA
Dott. Ing. G.Guiducci — Dott. Ing. G.Lucibello
Dott. Ing. A.Signorelli — Dott. Arch. G.Guastella
Dott. Ing. A.Pierantonelli — Dott. Ing. M.Pierantoni
Dott. Ing. A.Biella — Dott. Ing. C.Palumbo
COOPROGETTI
Dott. Arch. E.A.E.Crimi — Dott. Ing. L.Ragnacci
Dott. Ing. M.Parrilli — Dott. Arch. A.Strati
Dott. Arch. F.Gherelli — Archeol. M.G.Liseno
Dott. Ing. G.Ferri
GEOTECHNICAL DESIGN GROUP
Dott. Ing. D.Carlaccini — Dott. Ing. F.Alve
Dott. Ing. D.Sarocco — Dott. Ing. A.Salvemini
Dott. Ing. C.Consorti
ICARIA società di ingegneria
Dott. Ing. V.Robaciani — Dott. Ing. G.Verini Supplizi
Dott. Ing. G.Pulli — Dott. Ing. V.Piunno
Dott. Ing. F.Macchioni — Geom. C.Sugaroni
OMNISERVICE INGEGNERIA
Dott. Ing. P.Agnello

IL GEOLOGO:
Dott. Geol. Giorgio Cerquiglini
Ordine dei Geologi della Regione Umbria n° 108

IL COORDINATORE PER LA SICUREZZA IN FASE DI PROGETTAZIONE:
Dott. Ing. Filippo Pambianco
Ordine degli Ingegneri della Provincia di Perugia n° A1373

VISTO IL RESPONSABILE DEL PROCEDIMENTO
Dott. Ing. Luigi Mupo

TTO:
ORDINE DEGLI INGEGNERI PROVINCIA DI TERNI
INGEGNERE FABRIZIO CASTRATARI
Iscritto all'albo al n. A544

OPERE DI SOSTEGNO
MURO IN CA SX DAL KM 2+781 AL KM 2+864
Pianta e prospetto

CODICE PROGETTO (PROGETTO / LIV. PROG. / N. PROG.)	NOME FILE	REVISIONE	SCALA:
LO408Z E 2101	CODICE ELAB. T04OS03STRDI01	A	1:100

REV.	DESCRIZIONE	DATA	REDATTO	VERIFICATO	APPROVATO
A	Emissione	Giu 2021	M.Crea	F. Durastanti	N.Granieri